

<p>LEGENDA LEVANTAMENTO:</p> <ul style="list-style-type: none"> ESTRADA CARROÇÁVEL EDIFICAÇÕES CERCA 	<p>LEGENDA PROJETO:</p> <ul style="list-style-type: none"> RUAS A SEREM PAVIMENTADAS EM PARALELEPÍPEDO
---	---

RESPONSÁVEL TÉCNICO

Felipe Tayrone Diógenes P. de Queiroz
 Engenheiro Civil
 RNP: 0522954210


PREFEITURA



<p>DESENVOLVIMENTO</p> <p>Project Assessoria Arquitetura e Engenharia</p>	<p>ETAPA</p> <p>PROJETO EXECUTIVO</p>
<p>PROJETO</p> <p>PAVIMENTAÇÃO PROJETO DE PAVIMENTAÇÃO EM PARALELEPÍPEDO</p>	<p>DESENHO</p> <p>GLEISON COSTA</p>
<p>PROPRIETÁRIO (A)</p> <p>95 - PREFEITURA MUNICIPAL DE JAGUARIBE-CE</p>	<p>DATA</p> <p>JUNHO/2026</p>
<p>LÓCAL</p> <p>JAGUARIBE - CE</p>	<p>ESCALA</p> <p>INDICADA</p>
<p>REVISÃO</p>	<p>CONTEÚDO</p> <p>PROJETO DE PAVIMENTAÇÃO PLANTA DE SITUAÇÃO</p>
<p>PRANCHAS</p> <p>01/64</p>	

520800.0000 521600.0000 522400.0000 523200.0000 524000.0000 524800.0000

9314400.0000 9313600.0000 9312800.0000 9312000.0000 9311200.0000 9310400.0000



LEGENDA LEVANTAMENTO:		LEGENDA PROJETO:	
	ESTRADA CARROÇÁVEL		RUAS A SEREM PAVIMENTADAS EM PARALELEPÍEDO
	EDIFICAÇÕES		
	CERCA		

RESPONSÁVEL TÉCNICO
Felipe Tayrone Diógenes P. de Queiroz
Felipe Tayrone Diógenes P. de Queiroz
Engenheiro Civil
RNP: 0622954210

PREFEITURA



PROJETO
PAVIMENTAÇÃO
PROJETO DE PAVIMENTAÇÃO EM PARALELEPÍEDO

ETAPA
PROJETO EXECUTIVO

PROPRIETÁRIO (A)
PREFEITURA MUNICIPAL DE JAGUARIBE-CE

DESENHO
GLEISON COSTA

DATA
JUNHO/2026

LOCAL
JAGUARIBE - CE

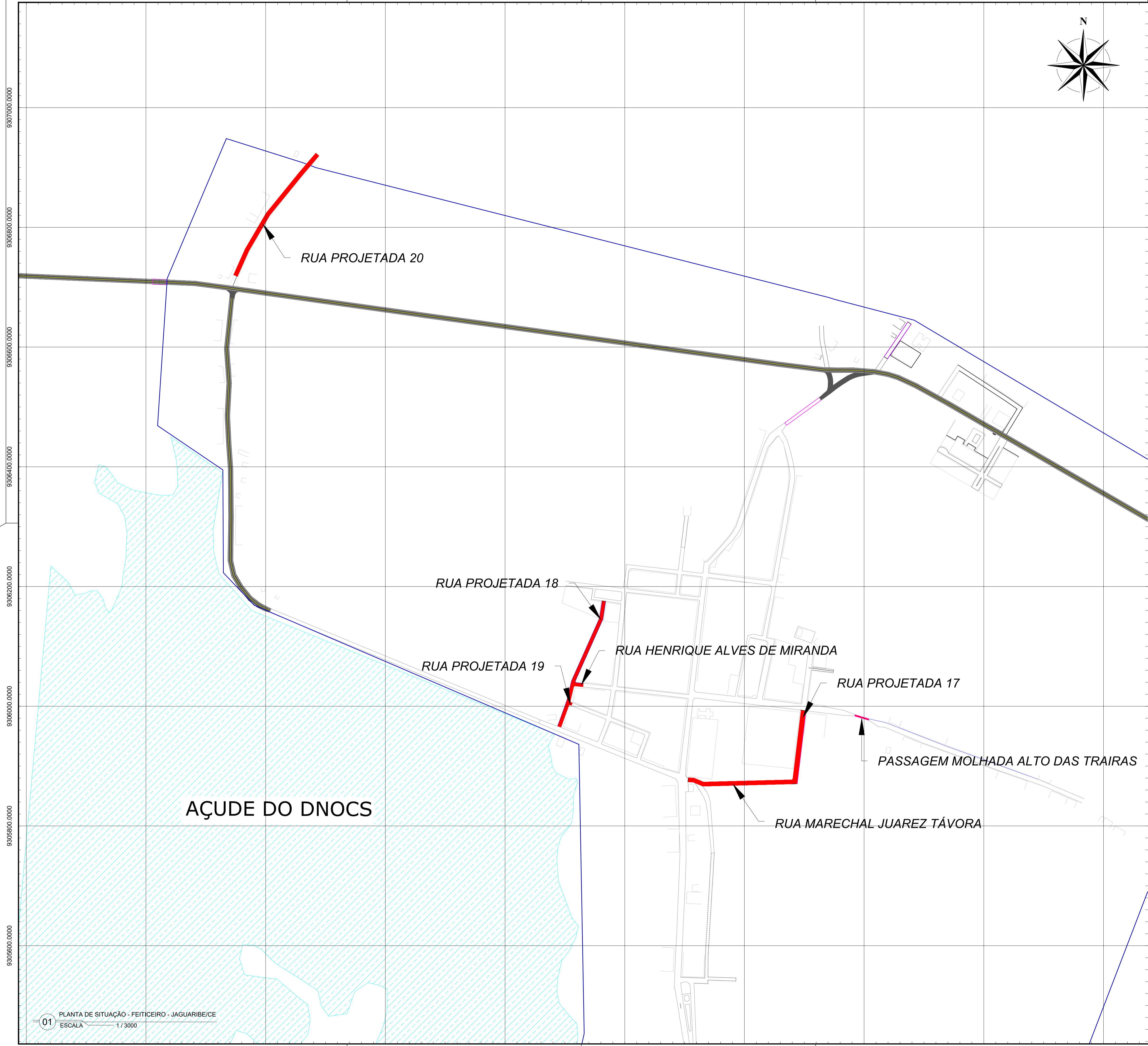

ESCALA
INDICADA

TÍTULO
PROJETO DE PAVIMENTAÇÃO
PLANTA DE SITUAÇÃO

PRANCHA
02/64

01 PLANTA DE SITUAÇÃO - MAPUÁ - JAGUARIBE/CE
ESCALA 1 / 3000

02 PLANTA DE SITUAÇÃO - VERTENTES - JAGUARIBE/CE
ESCALA 1 / 1500



LEGENDA LEVANTAMENTO: ESTRADA CARROÇÁVEL EDIFICAÇÕES CERCA	LEGENDA PROJETO: RUAS A SEREM PAVIMENTADAS EM PARALELEPÍEDO
--	---

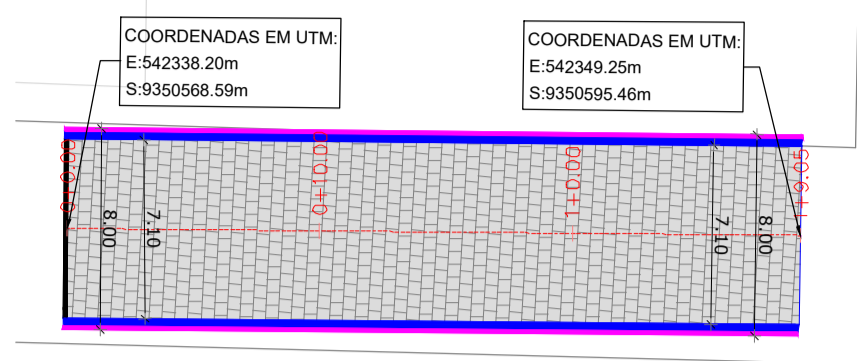
RESPONSÁVEL TÉCNICO

 Felipe Táyronne Diógenes P. de Queiroz
 Engenheiro Civil
 RNP: 0622954210

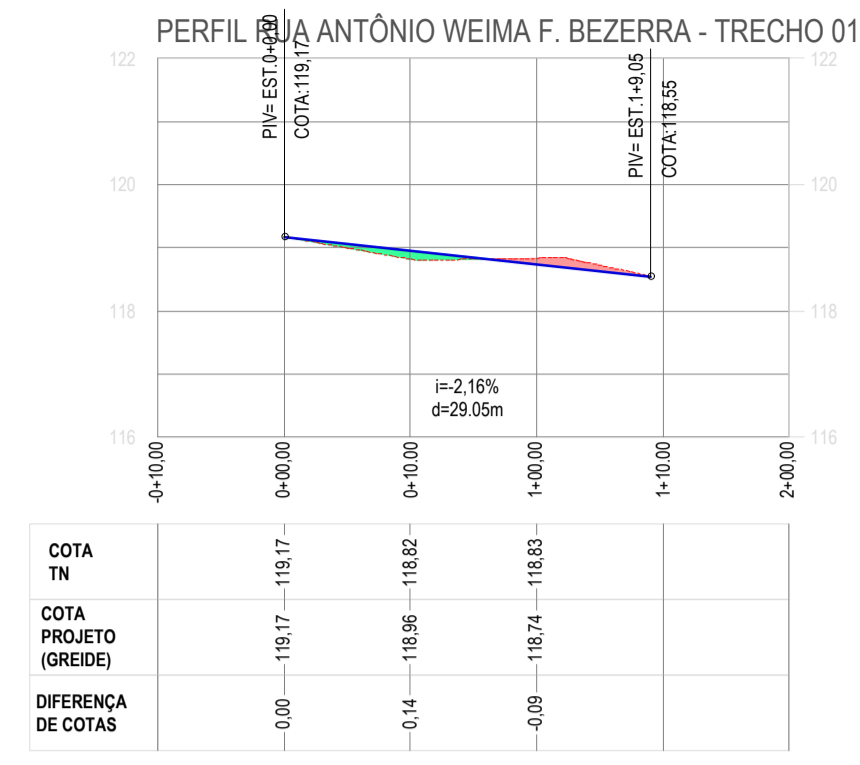
PREFEITURA



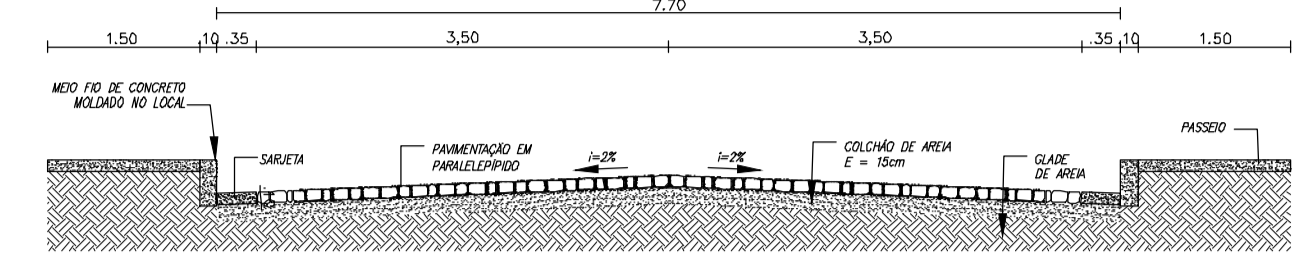
PROJETO PAVIMENTAÇÃO PROJETO DE PAVIMENTAÇÃO EM PARALELEPÍEDO	ETAPA PROJETO EXECUTIVO
PROPRIETÁRIO (A) PREFEITURA MUNICIPAL DE JAGUARIBE-CE	DESENHO GLEISON COSTA
LOCAL JAGUARIBE - CE	DATA JUNHO/2026
REVISÃO	ESCALA INDICADA
CONTEÚDO PROJETO DE PAVIMENTAÇÃO PLANTA DE SITUAÇÃO	PRANCHA 03/64



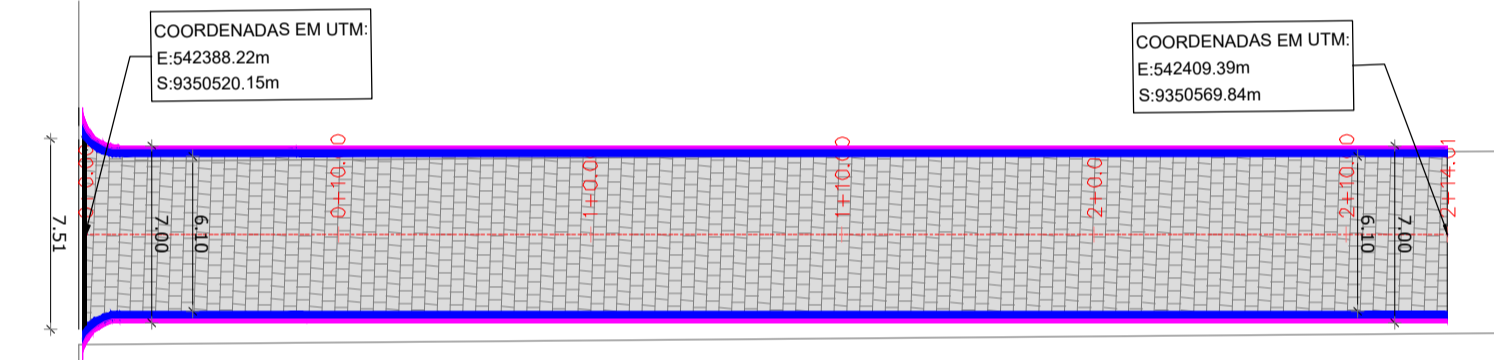
01 PLANTA RUA ANTÔNIO WEIMA F. BEZERRA - TRECHO 01
ESCALA 1 / 300



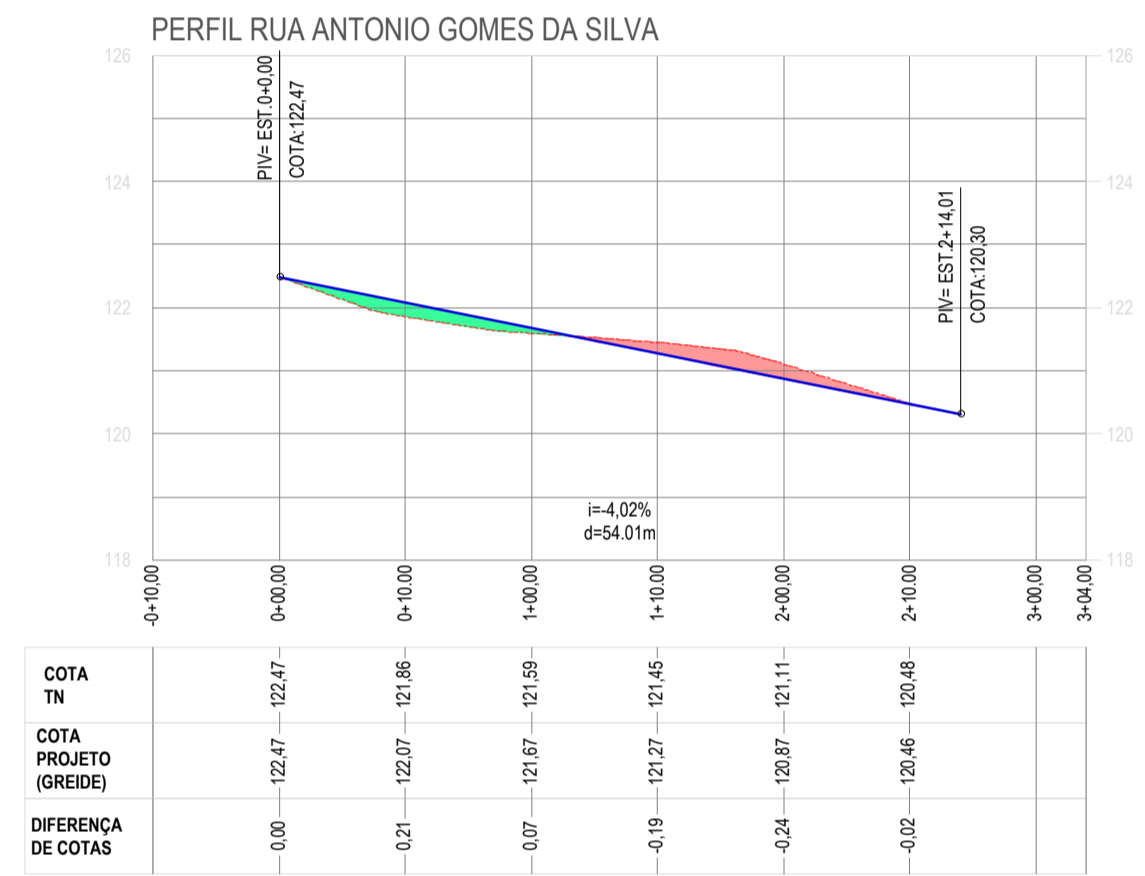
02 PERFIL LONGITUDINAL RUA ANTÔNIO WEIMA F. BEZERRA - TRECHO 01
ESCALA 1 / 600



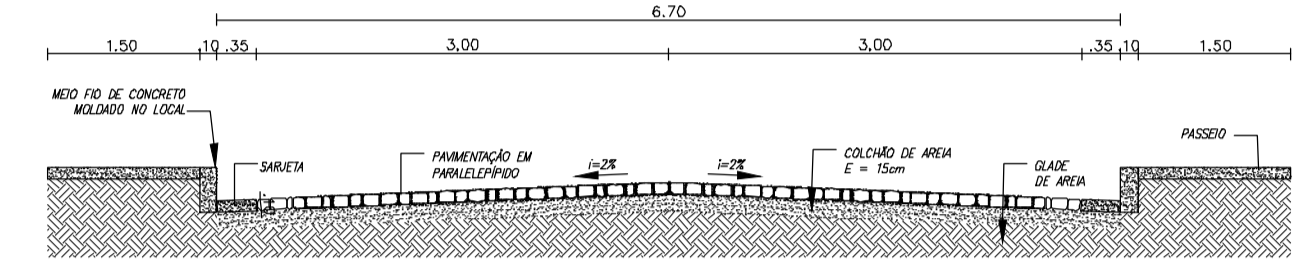
07 SEÇÃO TÍPICA RUA ANTÔNIO WEIMA F. BEZERRA - TRECHO 01
ESCALA S/E



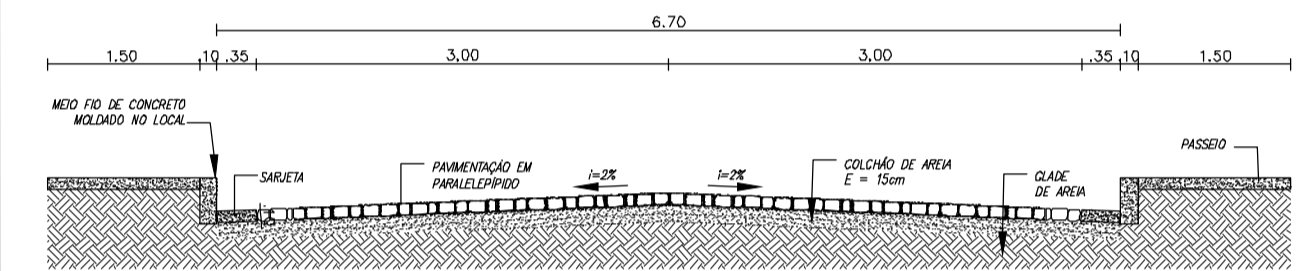
03 PLANTA RUA ANTONIO GOMES DA SILVA
ESCALA 1 / 300



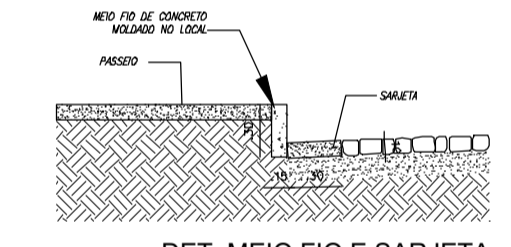
04 PERFIL LONGITUDINAL RUA ANTONIO GOMES DA SILVA
ESCALA 1 / 600



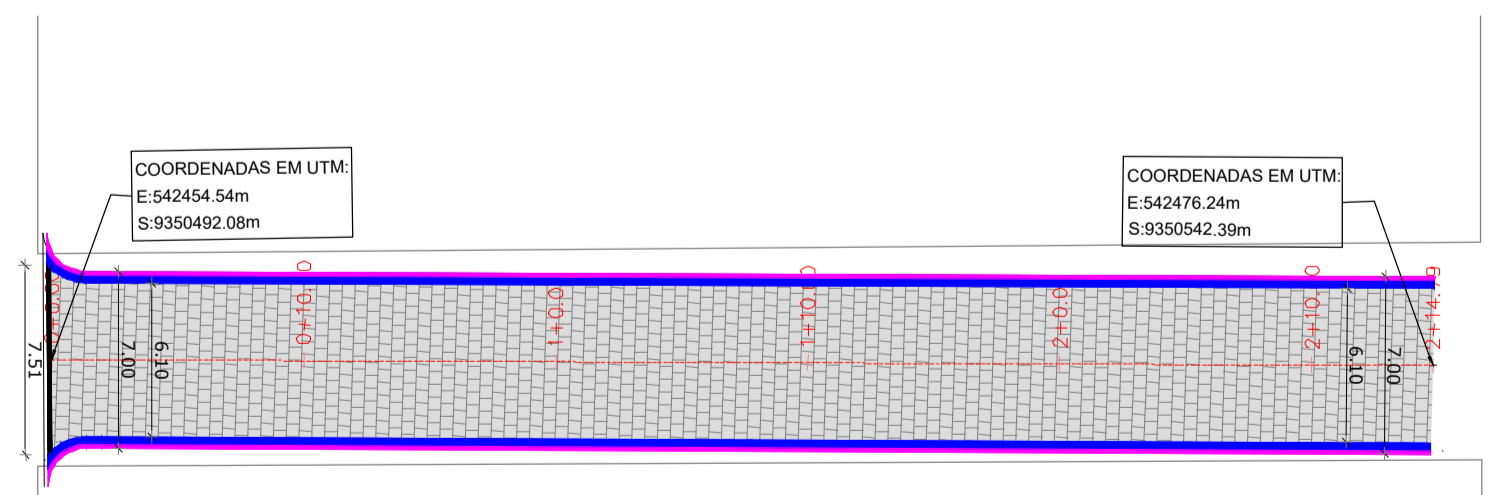
08 SEÇÃO TÍPICA RUA ANTONIO GOMES DA SILVA
ESCALA S/E



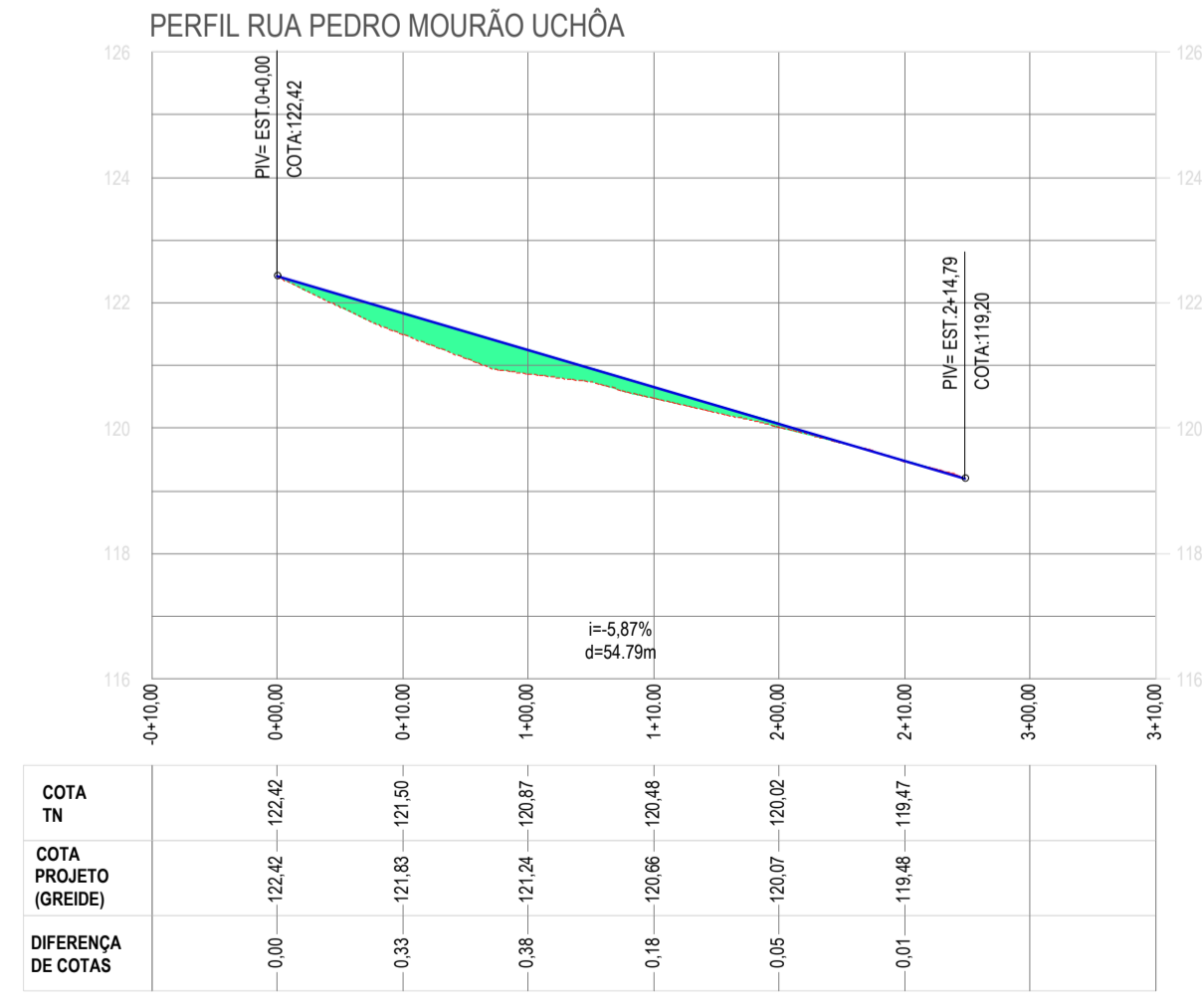
09 SEÇÃO TÍPICA RUA PEDRO MOURÃO UCHÔA
ESCALA S/E



10 DET. MEIO FIO E SARJETA
ESCALA S/E



05 PLANTA RUA PEDRO MOURÃO UCHÔA
ESCALA 1 / 300



06 PERFIL LONGITUDINAL RUA PEDRO MOURÃO UCHÔA
ESCALA 1 / 600

LEGENDA LEVANTAMENTO:	LEGENDA PROJETO:
ESTRADA CARROÇÁVEL	RUAS A SEREM PAVIMENTADAS EM PARALELEPÍPEDO
EDIFICAÇÕES	MEIO FIO REBAIXADO PARA TRAVAMENTO DA PAVIMENTAÇÃO
CERCA	MEIO FIO
	SARJETA

RESPONSÁVEL TÉCNICO
Felipe Táyronne Diógenes P. de Queiroz
Engenheiro Civil
RNP: 0622954210

PREFEITURA



PROJETO
PAVIMENTAÇÃO
PROJETO DE PAVIMENTAÇÃO EM PARALELEPÍPEDO

DESENVOLVIMENTO
ETAPA
PROJETO EXECUTIVO

PROPRIETÁRIO (A)
PREFEITURA MUNICIPAL DE JAGUARIBE-CE

DESENHO
GLEISON COSTA

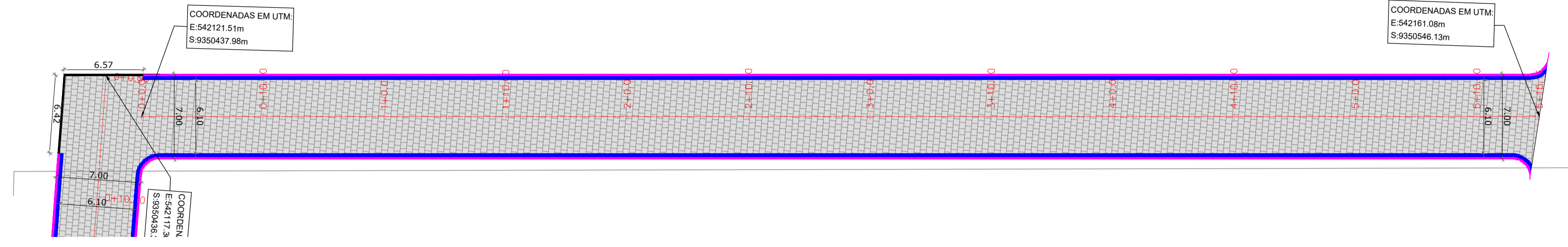
LOCAL
JAGUARIBE - CE

DATA
JUNHO/2026

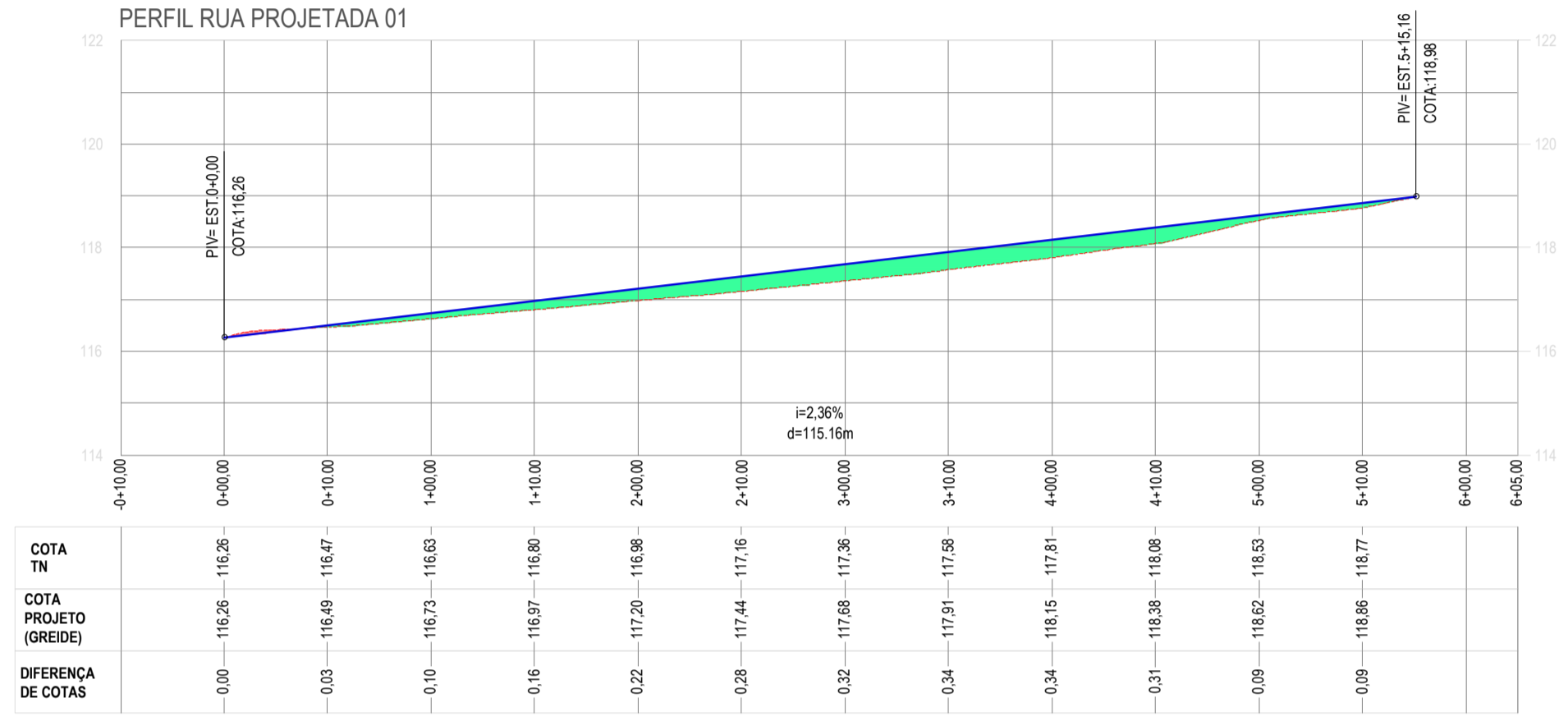
REVISÃO

CONTEÚDO
PROJETO DE PAVIMENTAÇÃO
PLANTA, PERFIL LONGITUDINAL E SEÇÃO TÍPICA

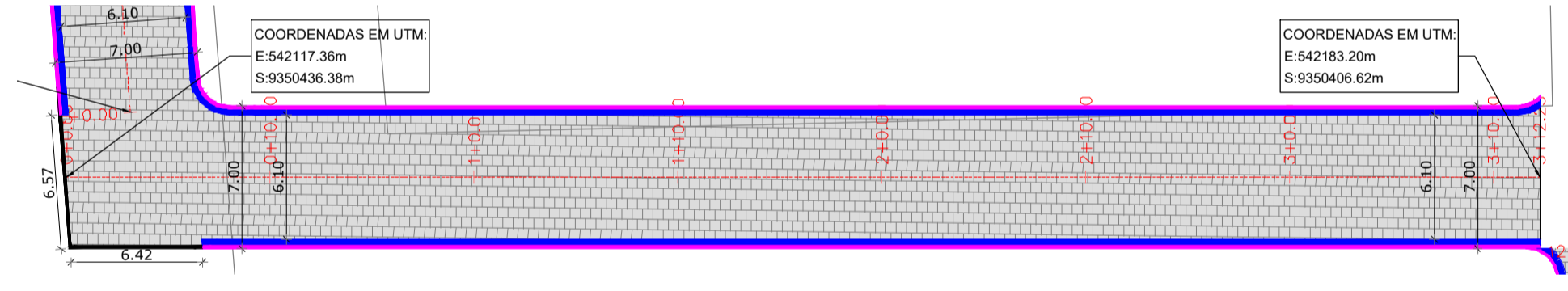
ESCALA
INDICADA



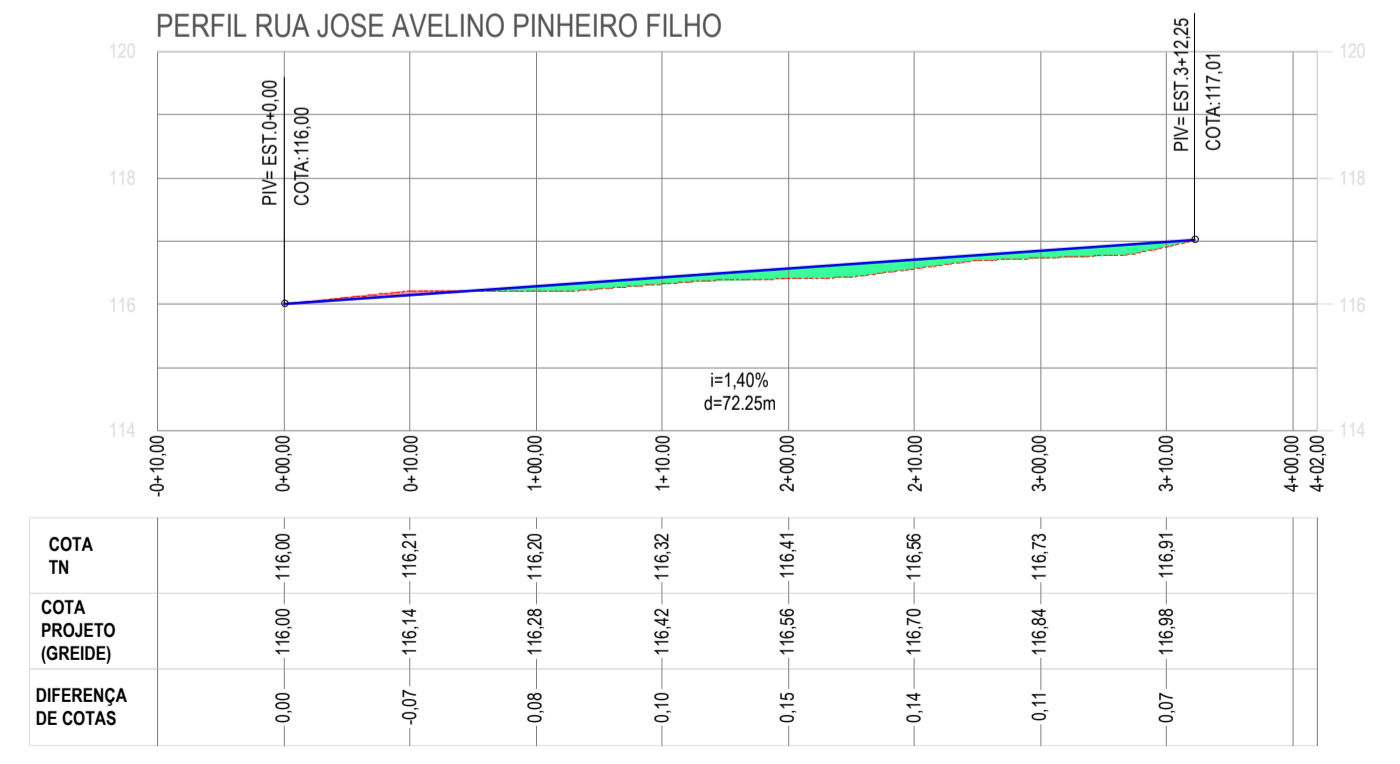
01 PLANTA RUA PROJETADA 01
ESCALA 1 / 300



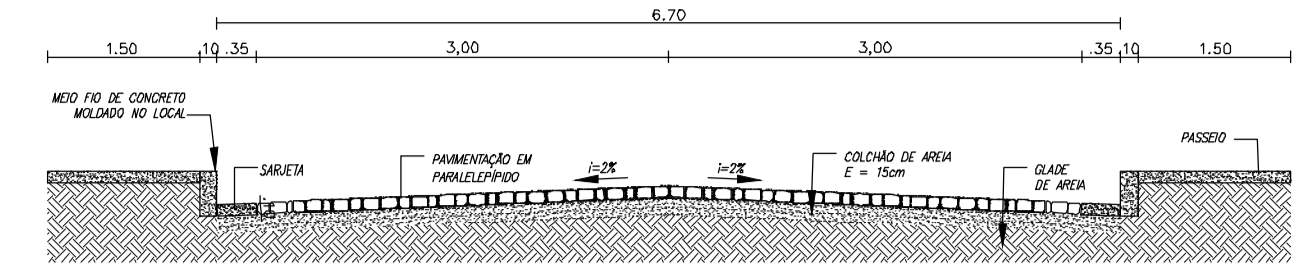
02 PERFIL LONGITUDINAL RUA PROJETADA 01
ESCALA 1 / 600



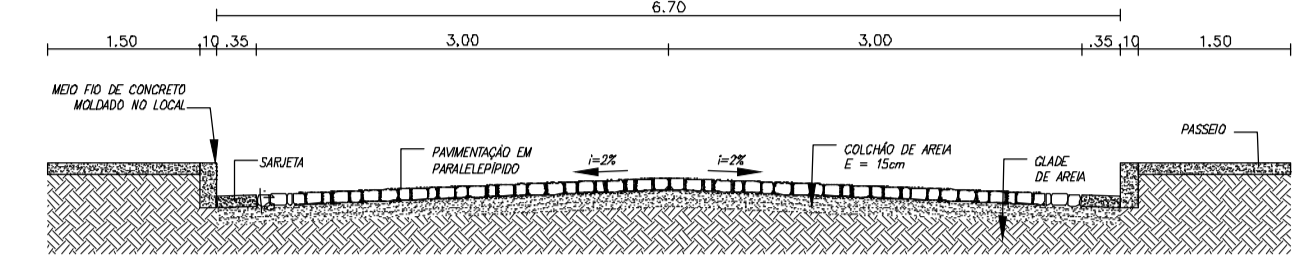
03 PLANTA RUA JOSE AVELINO PINHEIRO FILHO
ESCALA 1 / 300



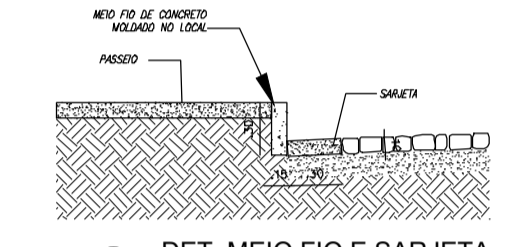
04 PERFIL LONGITUDINAL RUA JOSE AVELINO PINHEIRO FILHO
ESCALA 1 / 600



05 SEÇÃO TÍPICA RUA PROJETADA 01
ESCALA S/E



06 SEÇÃO TÍPICA RUA JOSE AVELINO PINHEIRO FILHO
ESCALA S/E



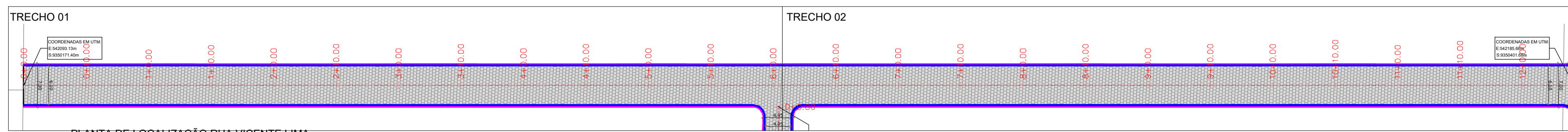
07 DET. MEIO FIO E SARJETA
ESCALA S/E

LEGENDA LEVANTAMENTO:	LEGENDA PROJETO:
ESTRADA CARROÇÁVEL	RUAS A SEREM PAVIMENTADAS EM PARALELEPÍPADO
EDIFICAÇÕES	MEIO FIO REBAIXADO PARA TRAVAMENTO DA PAVIMENTAÇÃO
CERCA	MEIO FIO
	SARJETA

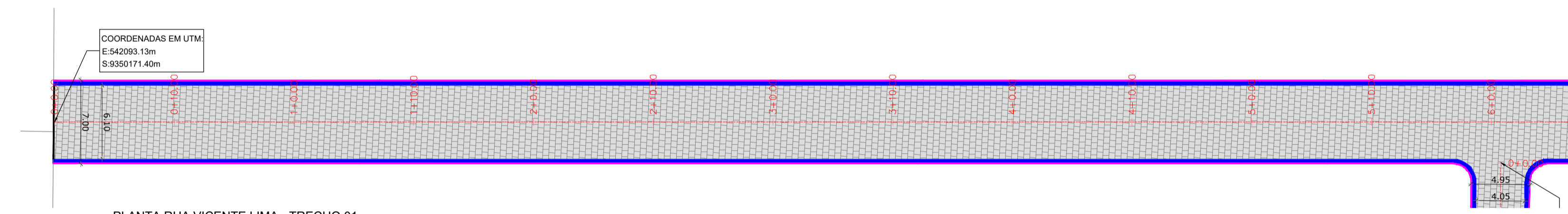
RESPONSÁVEL TÉCNICO: **Felipe Tayrone Diógenes P. de Queiroz**
Engenheiro Civil
RNP: 0622954210

PREFEITURA

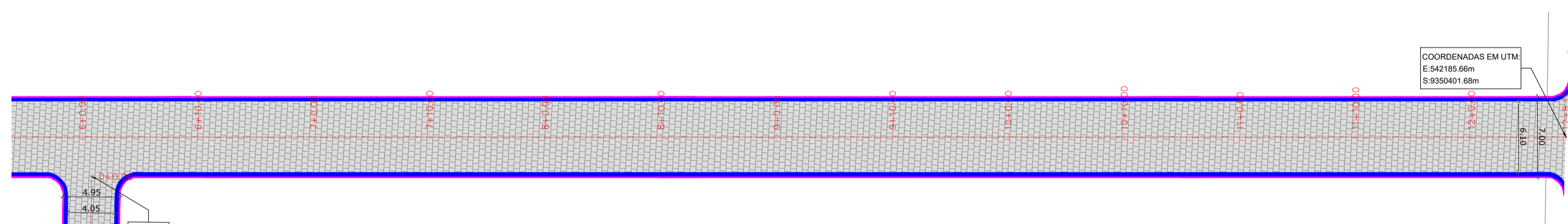
 PREFEITURA DE DE JAGUARIBEBÉ		 Project Assessoria Arquitetura e Engenharia
PROJETO DE PAVIMENTAÇÃO EM PARALELEPÍPADO		DESENVOLVIMENTO ETAPA: PROJETO EXECUTIVO
PROPRIETÁRIO (A): PREFEITURA MUNICIPAL DE JAGUARIBE-CE		DESENHO: GLEISON COSTA
LOCAL: JAGUARIBE - CE		DATA: JUNHO/2026
REVISÃO		ESCALA: INDICADA
CONTEÚDO: PROJETO DE PAVIMENTAÇÃO PLANTA, PERFIL LONGITUDINAL E SEÇÃO TÍPICA		PRANCHA: 05/64



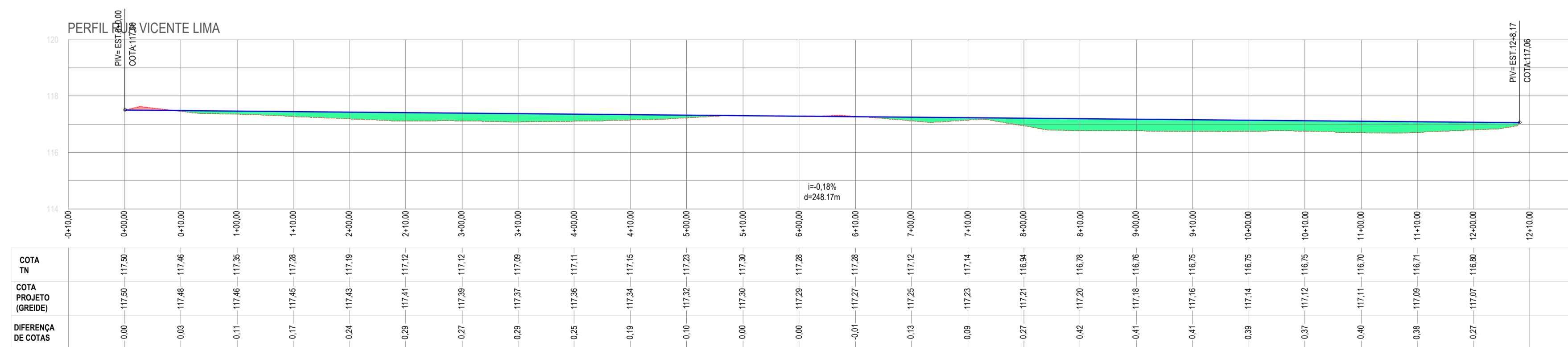
01 PLANTA DE LOCALIZAÇÃO RUA VICENTE LIMA
ESCALA 1 / 500



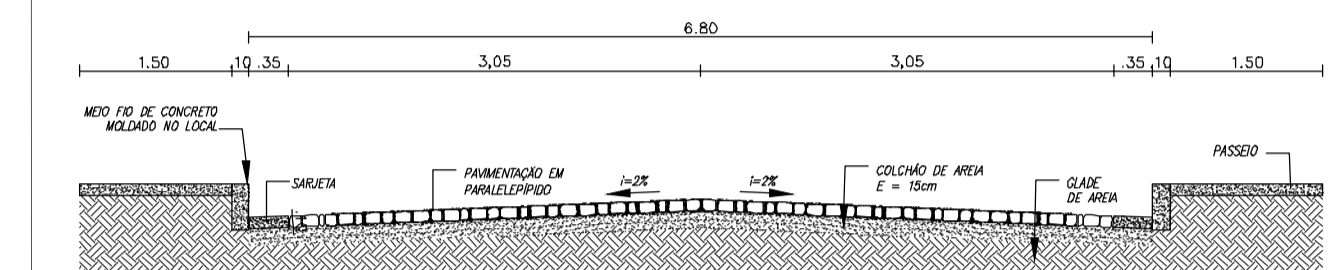
02 PLANTA RUA VICENTE LIMA - TRECHO 01
ESCALA 1 / 300



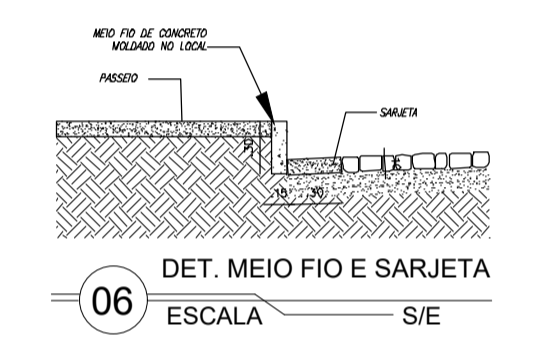
03 PLANTA RUA VICENTE LIMA - TRECHO 02
ESCALA 1 / 300



04 PERFIL LONGITUDINAL RUA VICENTE LIMA
ESCALA 1 / 600



05 SEÇÃO TÍPICA RUA VICENTE LIMA
ESCALA S/E



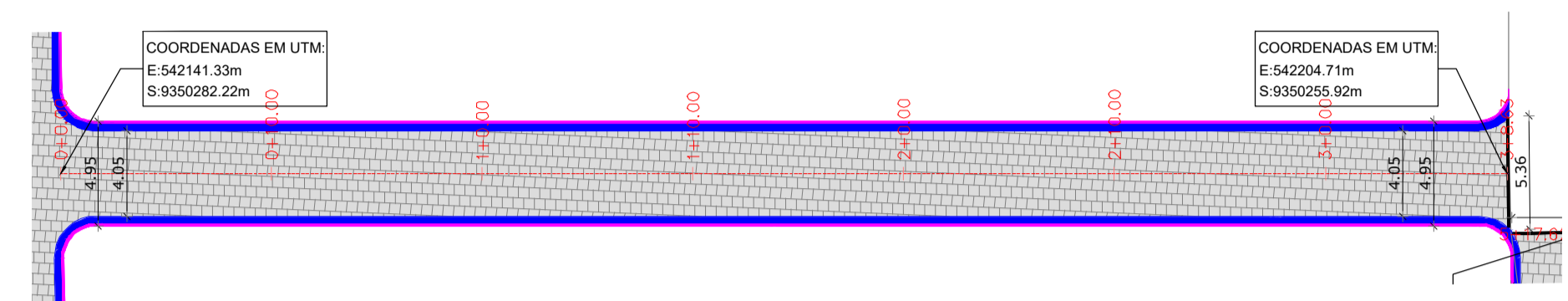
06 DET. MEIO FIO E SARJETA
ESCALA S/E

LEGENDA LEVANTAMENTO:	LEGENDA PROJETO:
ESTRADA CARROÇÁVEL	RUAS A SEREM PAVIMENTADAS EM PARALELEPÍEDO
EDIFICAÇÕES	MEIO FIO REBAIXADO PARA TRAVAMENTO DA PAVIMENTAÇÃO
CERCA	MEIO FIO
	SARJETA

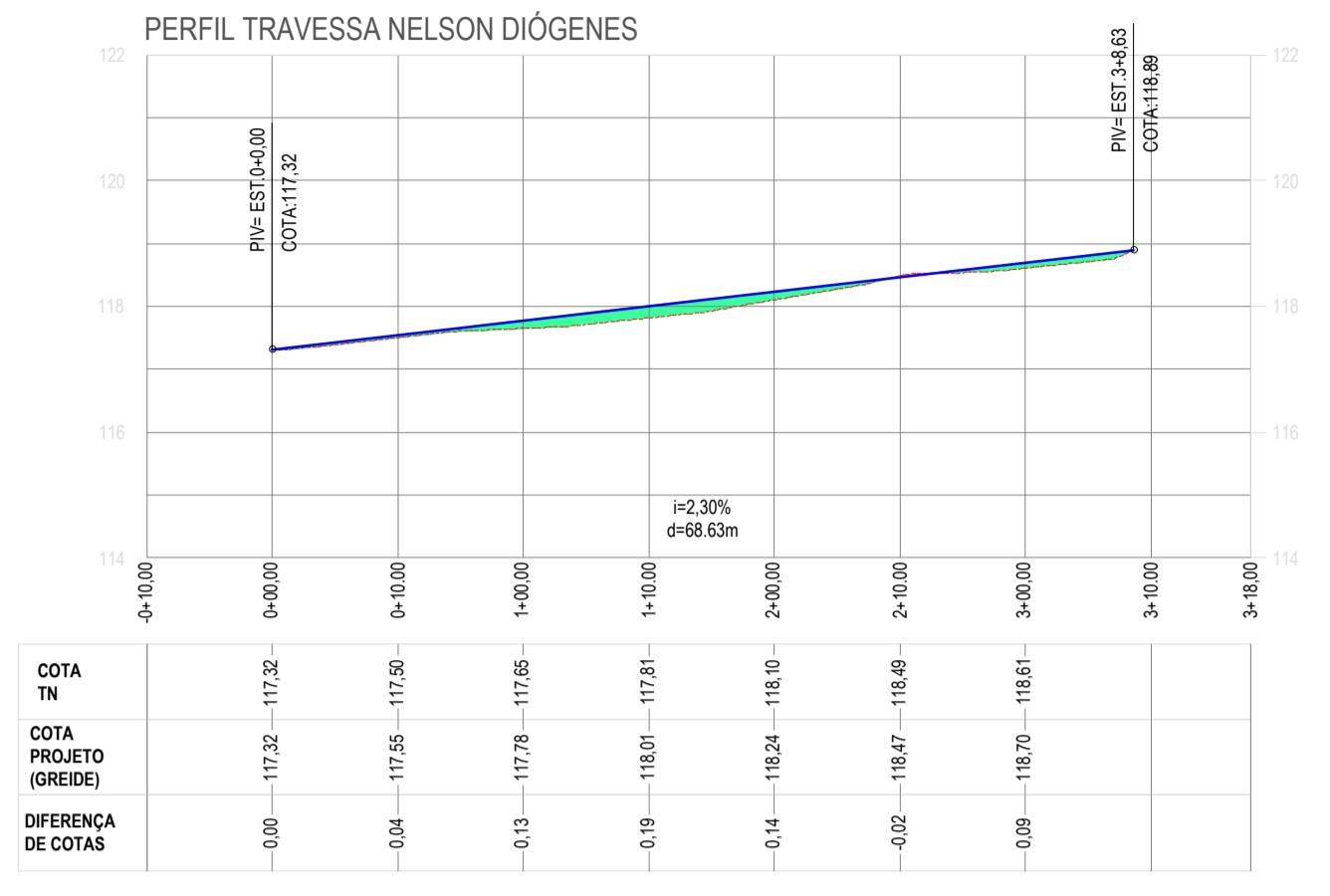
RESPONSÁVEL TÉCNICO: **Felipe Tayrone Diógenes P. de Queiroz**
Engenheiro Civil
RNP: 0622954210

PREFEITURA

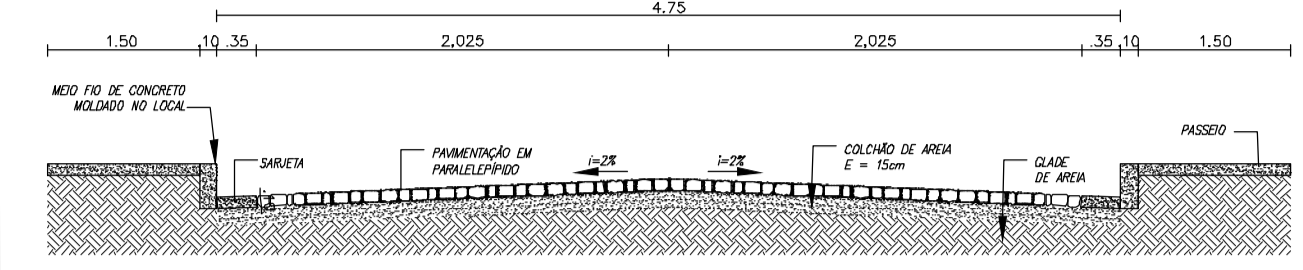
 PREFEITURA DE JAGUARIBEBÉ	DESENVOLVIMENTO
PROJETO	ETAPA
PAVIMENTAÇÃO PROJETO DE PAVIMENTAÇÃO EM PARALELEPÍEDO	PROJETO EXECUTIVO
PROPRIETÁRIO (A)	DESENHO
PREFEITURA MUNICIPAL DE JAGUARIBÉ-CE	GLEISON COSTA
LOCAL	DATA
JAGUARIBÉ - CE	JUNHO/2026
REVISÃO	ESCALA
	INDICADA
CONTEÚDO	PRANCHA
PROJETO DE PAVIMENTAÇÃO PLANTA, PERFIL LONGITUDINAL E SEÇÃO TÍPICA	06 / 64



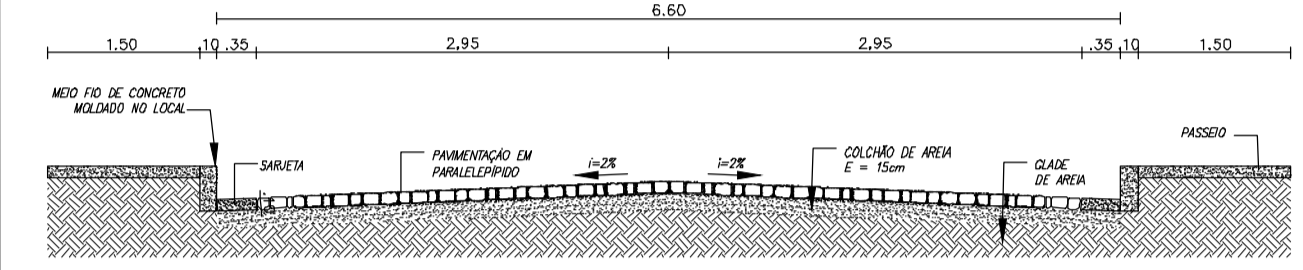
01 PLANTA TRAVESSA NELSON DIÓGENES
ESCALA 1 / 300



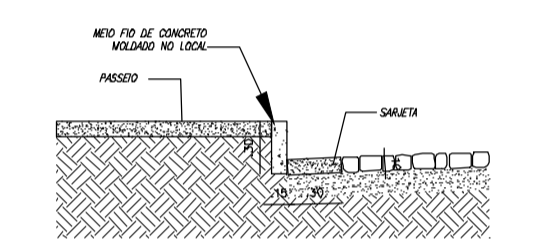
02 PERFIL LONGITUDINAL TRAVESSA NELSON DIÓGENES
ESCALA 1 / 600



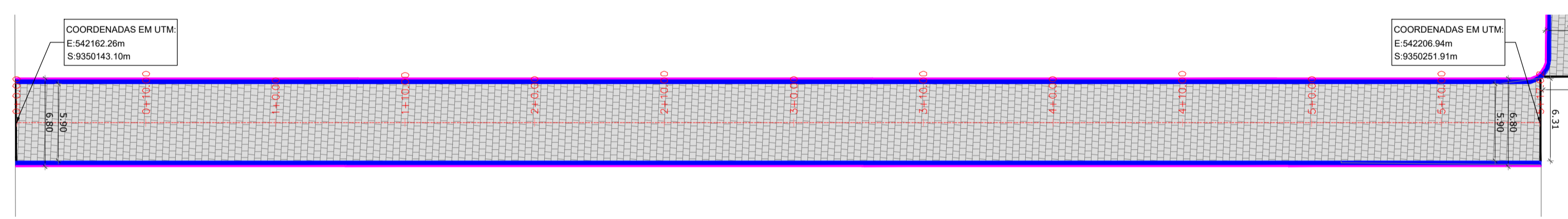
05 ESCALA S/E



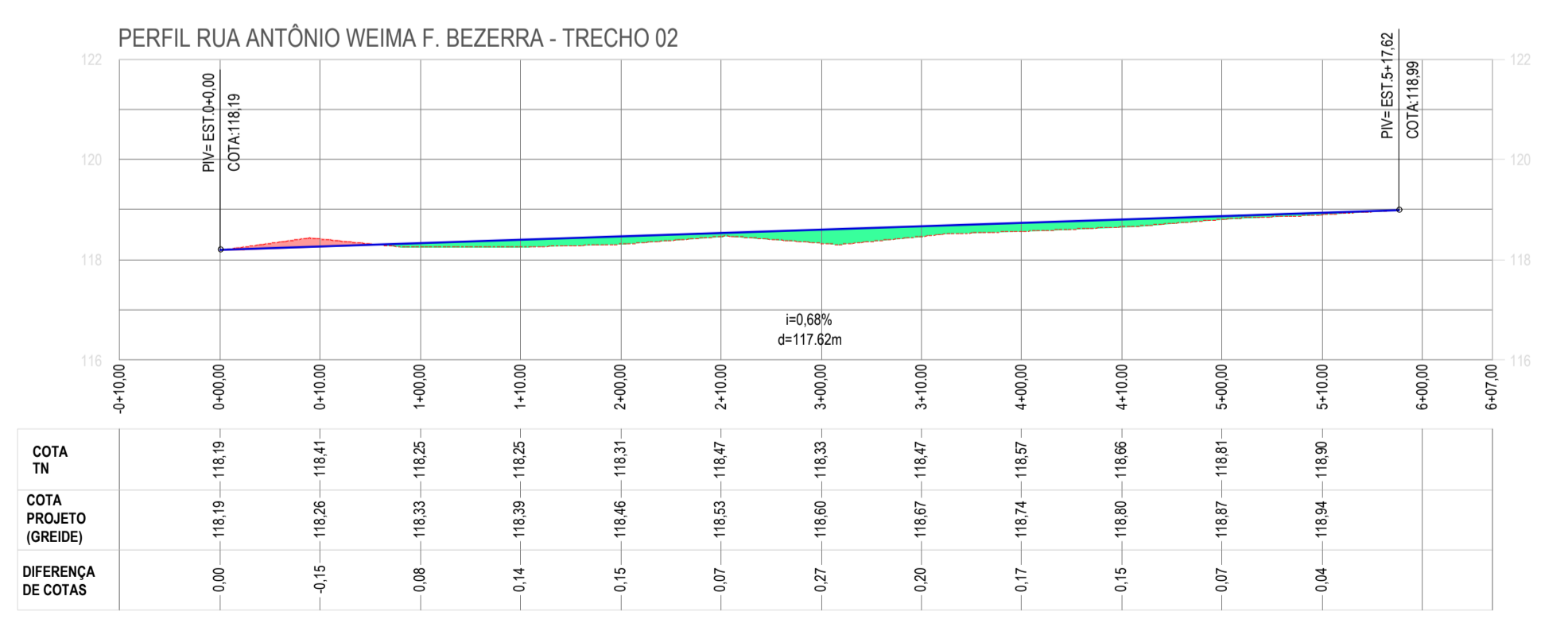
06 ESCALA S/E



07 ESCALA S/E



03 PLANTA RUA ANTÔNIO WEIMA F. BEZERRA - TRECHO 02
ESCALA 1 / 300



04 PERFIL LONGITUDINAL RUA ANTÔNIO WEIMA F. BEZERRA - TRECHO 02
ESCALA 1 / 600

LEGENDA LEVANTAMENTO:	LEGENDA PROJETO:
ESTRADA CARROÇÁVEL	RUAS A SEREM PAVIMENTADAS EM PARALELEPÍEDO
EDIFICAÇÕES	MEIO FIO REBAIXADO PARA TRAVAMENTO DA PAVIMENTAÇÃO
CERCA	MEIO FIO
	SARJETA

RESPONSÁVEL TÉCNICO: Felipe Tayrone Diógenes P. de Queiroz, Engenheiro Civil, RNP: 0622954210

PREFEITURA

PREFEITURA DE JAGUARIBEBE

DESENVOLVIMENTO: Project Assessoria

PROJETO: PAVIMENTAÇÃO PROJETO DE PAVIMENTAÇÃO EM PARALELEPÍEDO

ETAPA: PROJETO EXECUTIVO

DESENHO: GLEISON COSTA

PROPRIETÁRIO (A): PREFEITURA MUNICIPAL DE JAGUARIBE-CE

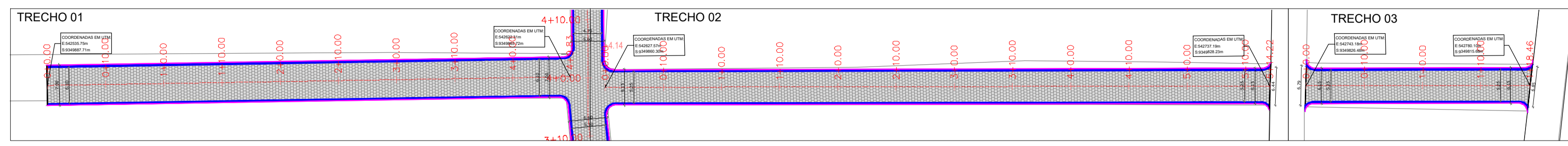
DATA: JUNHO/2026

LOCAL: JAGUARIBE - CE

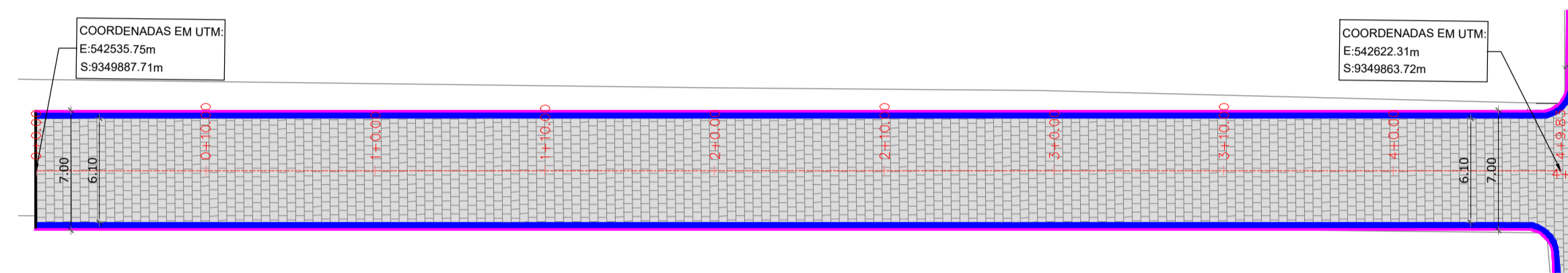
ESCALA: INDICADA

REVISÃO: CONTEÚDO: PROJETO DE PAVIMENTAÇÃO PLANTA, PERFIL LONGITUDINAL E SEÇÃO TÍPICA

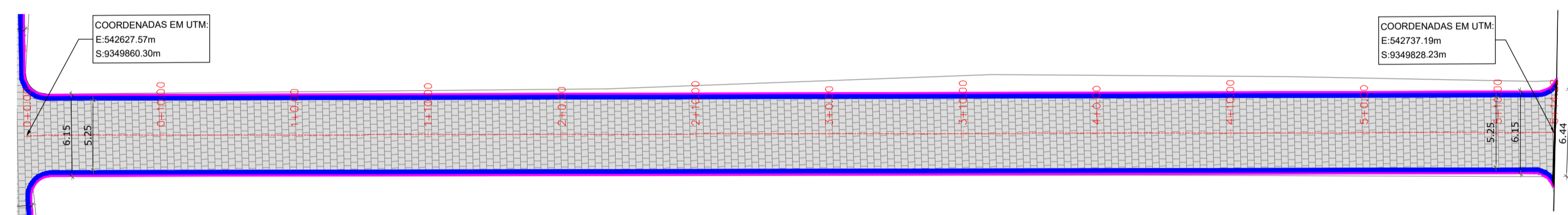
PRANCHA: 07/64



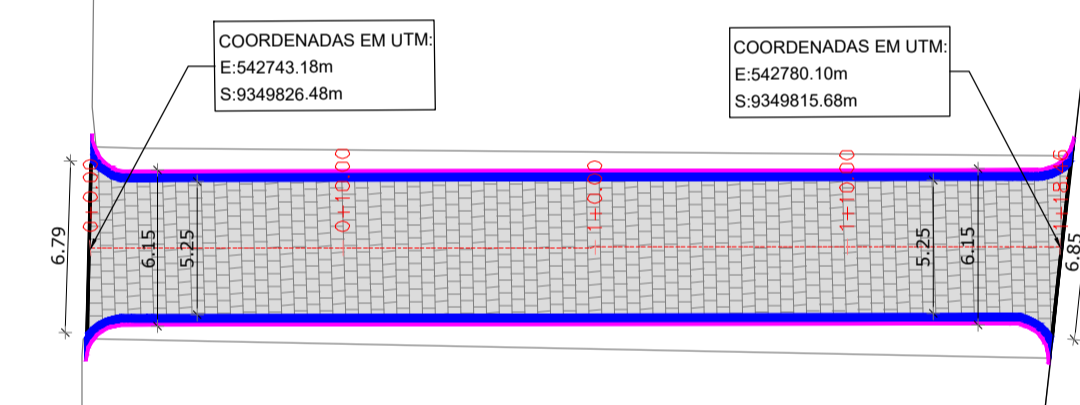
01 PLANTA DE LICALIZAÇÃO DA RUA ANTONIO MARDÔNIO DIÓGENES OSÓRIO
ESCALA 1 / 600



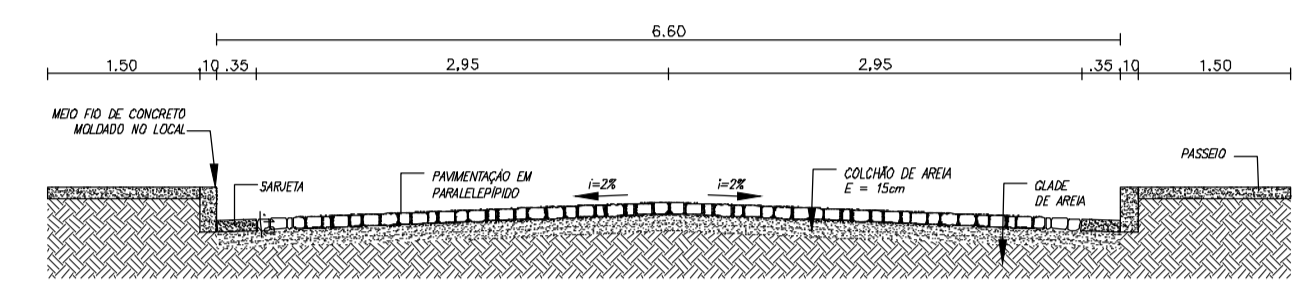
02 PLANTA RUA ANTONIO MARDÔNIO DIÓGENES OSÓRIO - TRECHO 01
ESCALA 1 / 300



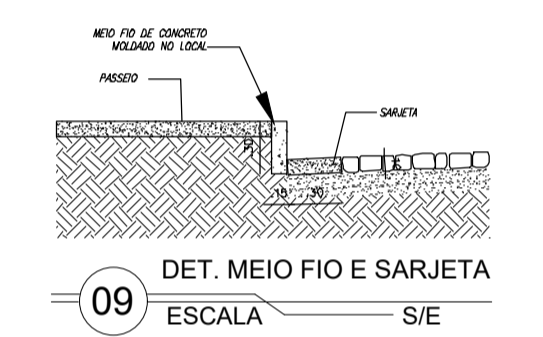
03 PLANTA RUA ANTONIO MARDÔNIO DIÓGENES OSÓRIO - TRECHO 02
ESCALA 1 / 300



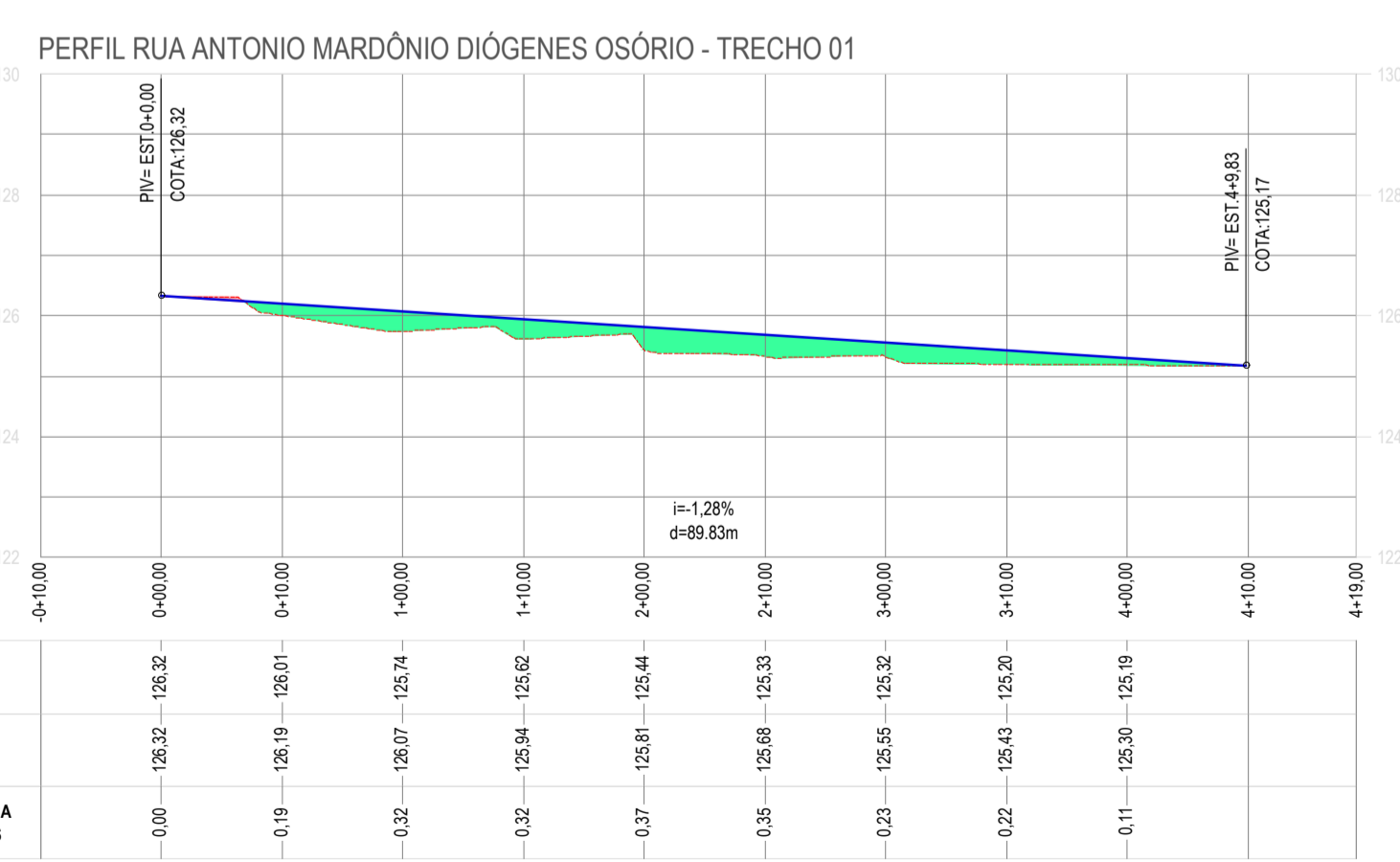
04 PLANTA RUA ANTONIO MARDÔNIO DIÓGENES OSÓRIO - TRECHO 03
ESCALA 1 / 300



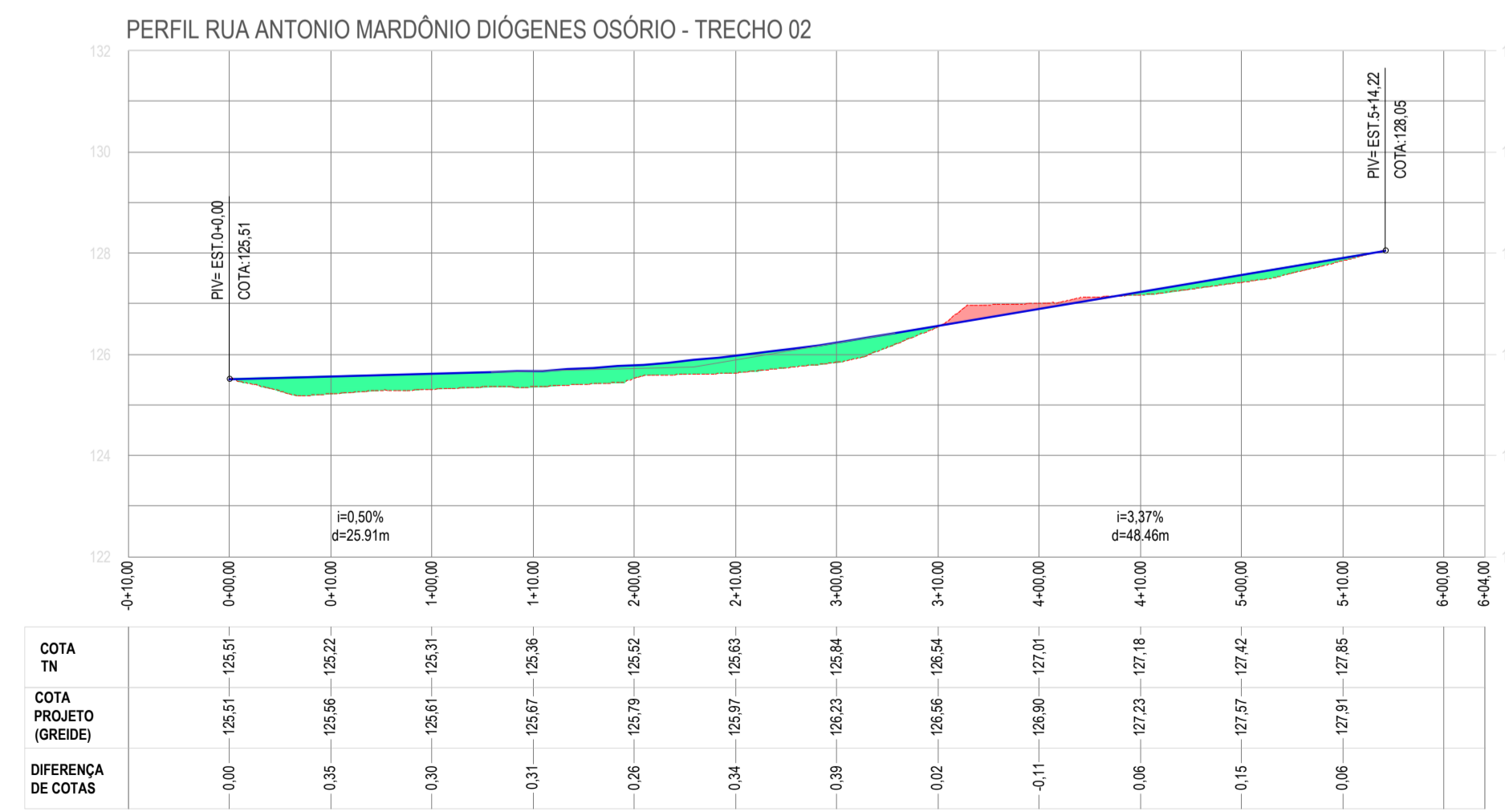
08 SEÇÃO TÍPICA RUA ANTONIO WEIMA F. BEZERRA - TRECHO 02
ESCALA S/E



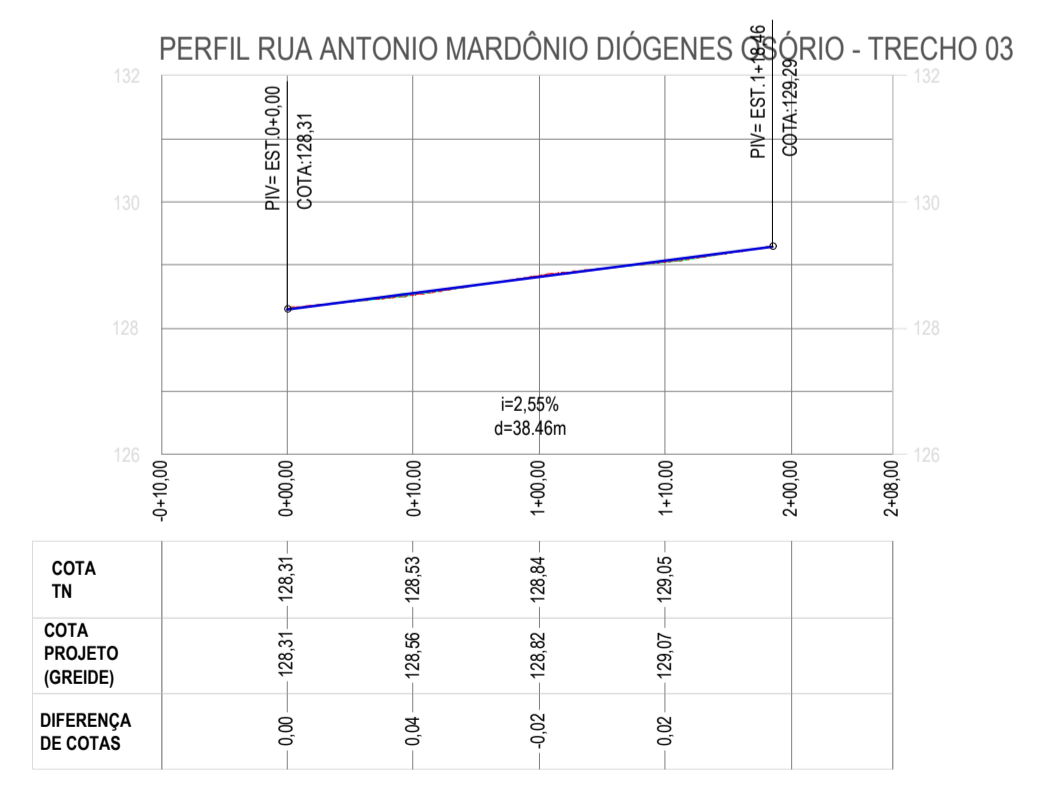
09 DET. MEIO FIO E SARJETA
ESCALA S/E



05 PERFIL LONGITUDINAL RUA ANTONIO MARDÔNIO DIÓGENES OSÓRIO - TRECHO 01
ESCALA 1 / 600



06 PERFIL LONGITUDINAL RUA ANTONIO MARDÔNIO DIÓGENES OSÓRIO - TRECHO 02
ESCALA 1 / 600



07 PERFIL LONGITUDINAL RUA ANTONIO MARDÔNIO D. OSÓRIO - TRECHO 03
ESCALA 1 / 600

LEGENDA LEVANTAMENTO:	LEGENDA PROJETO:
ESTRADA CARROÇÁVEL	RUAS A SEREM PAVIMENTADAS EM PARALELEPÍPEDO
EDIFICAÇÕES	MEIO FIO REBAIXADO PARA TRAVAMENTO DA PAVIMENTAÇÃO
CERCA	SARJETA
	MEIO FIO

RESPONSÁVEL TÉCNICO
Felipe Tairone Diógenes P. de Queiroz
Engenheiro Civil
RNP: 0622954210

PREFEITURA

PREFEITURA DE JAGUARIBEBE

DESENVOLVIMENTO
Project Assessoria
Arquitetura e Engenharia

PROJETO
PAVIMENTAÇÃO
PROJETO DE PAVIMENTAÇÃO EM PARALELEPÍPEDO

ETAPA
PROJETO EXECUTIVO

DESENHO
GLEISON COSTA

PROPRIETÁRIO (A)
PREFEITURA MUNICIPAL DE JAGUARIBE-CE

DATA
MAIO/2026

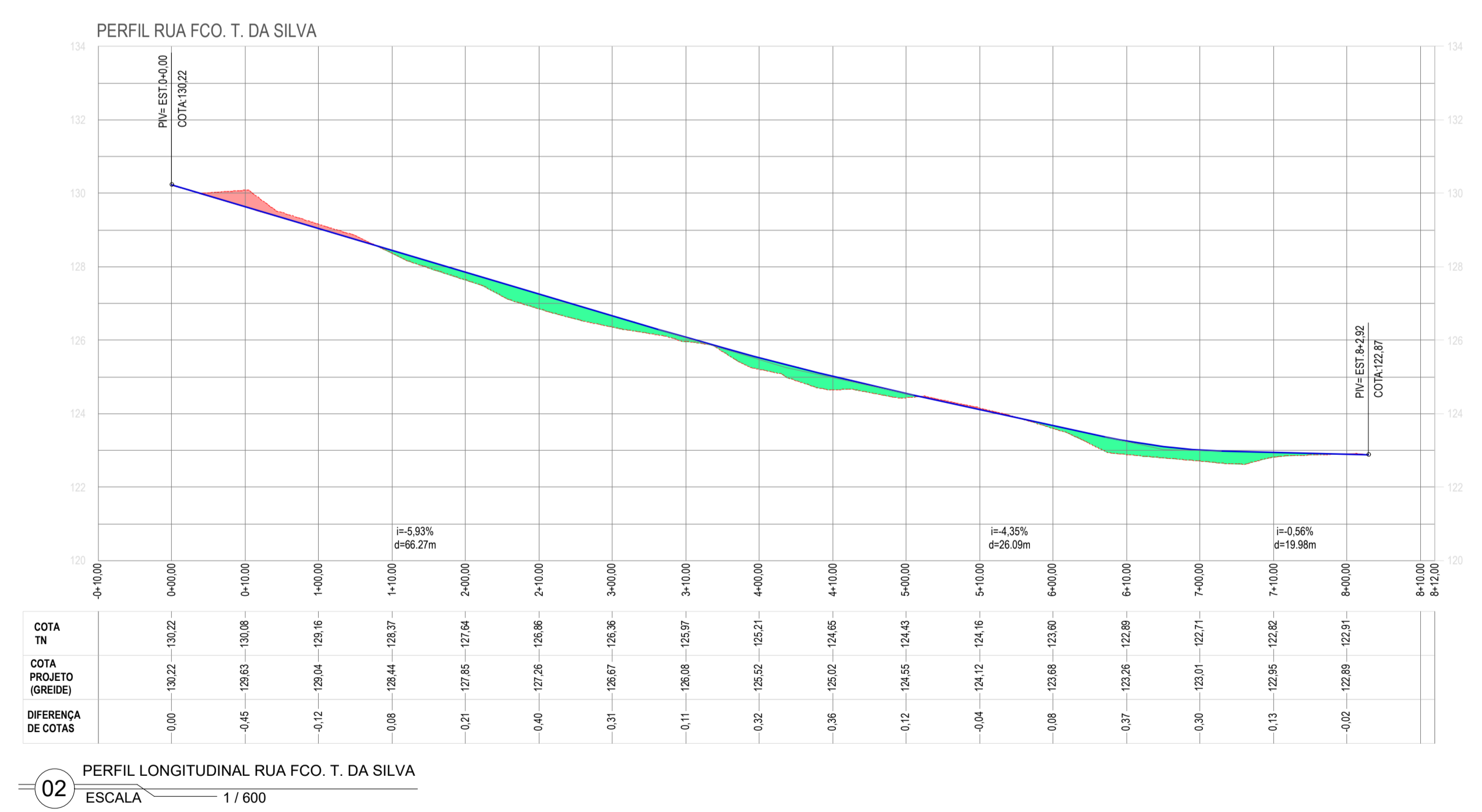
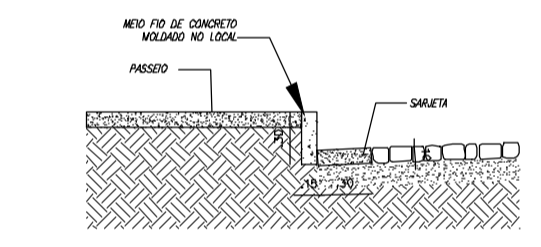
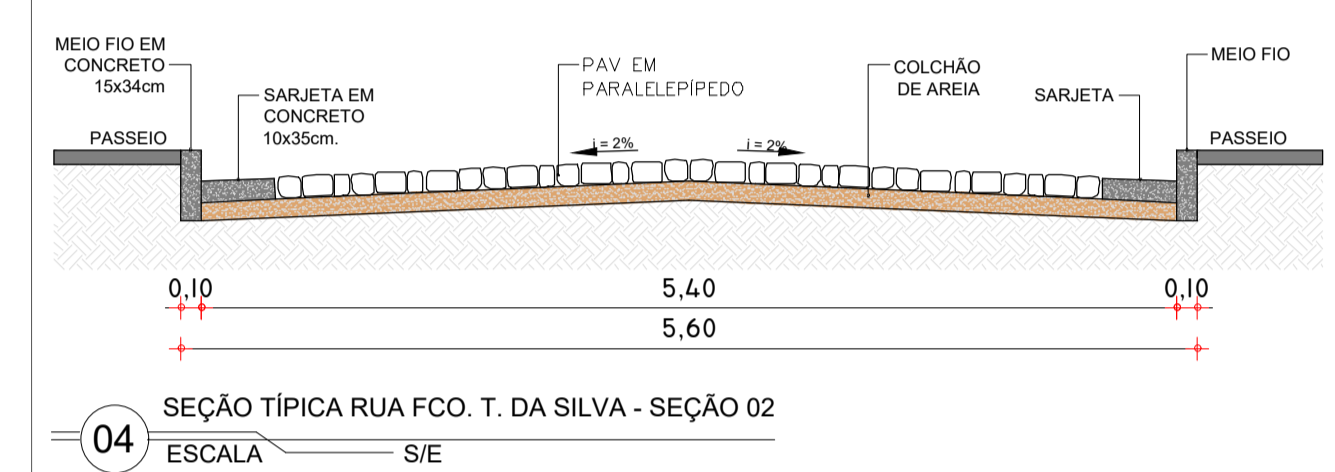
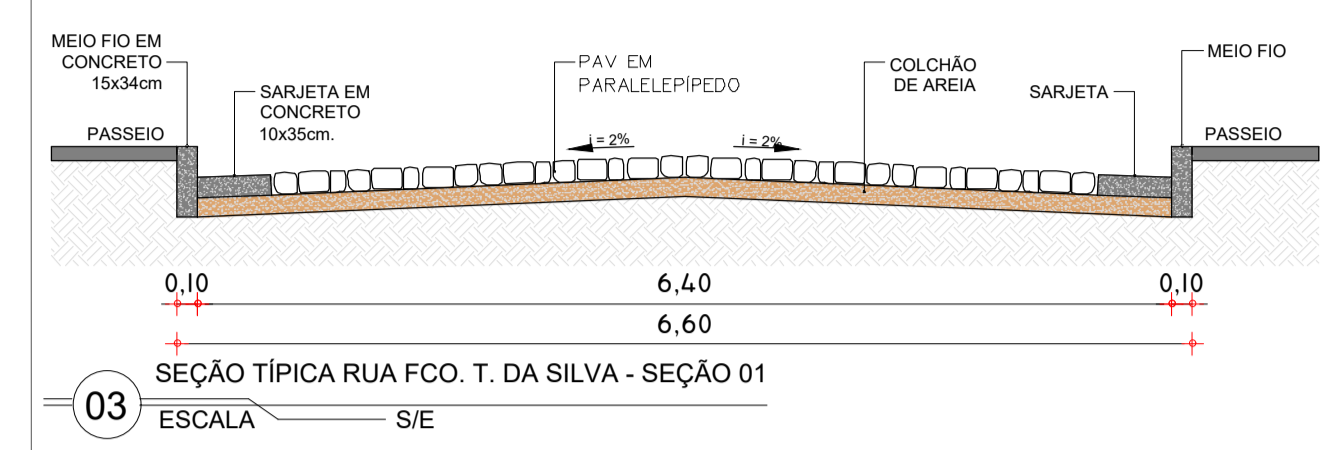
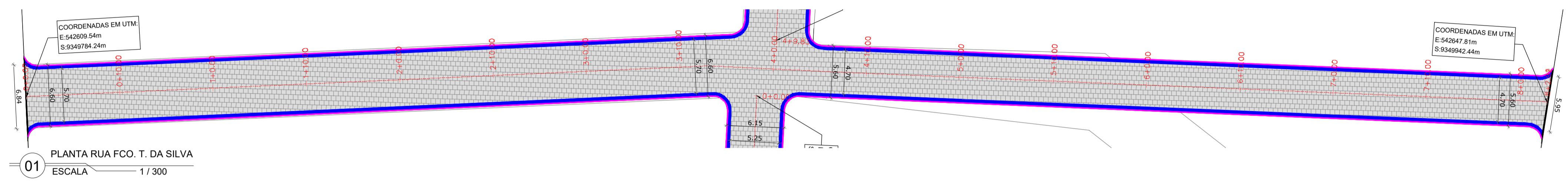
LOCAL
JAGUARIBE - CE

ESCALA
INDICADA

REVISÃO

CONTEÚDO
PROJETO DE PAVIMENTAÇÃO
PLANTA, PERFIL LONGITUDINAL E SEÇÃO TÍPICA

PRANCHA
08/64

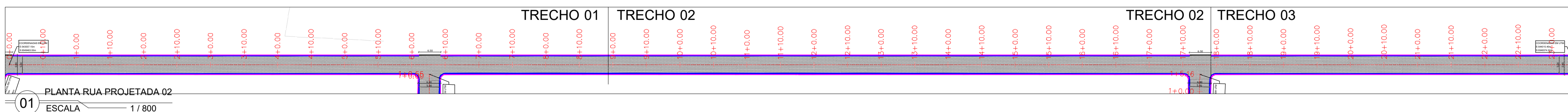


LEGENDA LEVANTAMENTO:	LEGENDA PROJETO:
ESTRADA CARROÇÁVEL	RUAS A SEREM PAVIMENTADAS EM PARALELEPÍPEDO
EDIFICAÇÕES	MEIO FIO REBAIXADO PARA TRAVAMENTO DA PAVIMENTAÇÃO
CERCA	MEIO FIO
	SARJETA

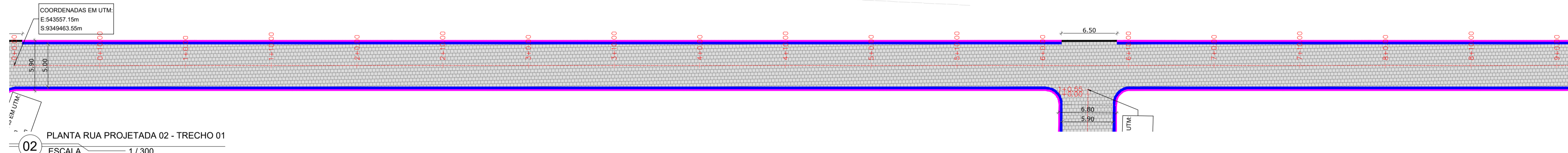
RESPONSÁVEL TÉCNICO: **Felipe Tairone Diógenes P. de Queiroz**
Engenheiro Civil
RNP: 0622954210

PREFEITURA

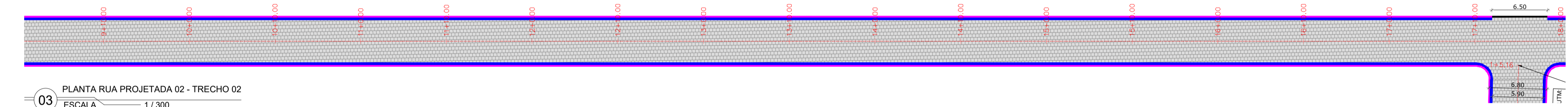
 PREFEITURA DE DE JAGUARIBEBÉ	 Project Assessoria Arquitetura e Engenharia
	DESENVOLVIMENTO PROJETO EXECUTIVO
PROJETO PAVIMENTAÇÃO PROJETO DE PAVIMENTAÇÃO EM PARALELEPÍPEDO	ETAPA PROJETO EXECUTIVO
PROPRIETÁRIO (A) PREFEITURA MUNICIPAL DE JAGUARIBEBÉ-CE	DESENHO GLEISON COSTA
LOCAL JAGUARIBEBÉ - CE	DATA MAIO/2026
REVISÃO	ESCALA INDICADA
CONTEÚDO PROJETO DE PAVIMENTAÇÃO PLANTA, PERFIL LONGITUDINAL E SEÇÃO TÍPICA	PRANCHA 09/64



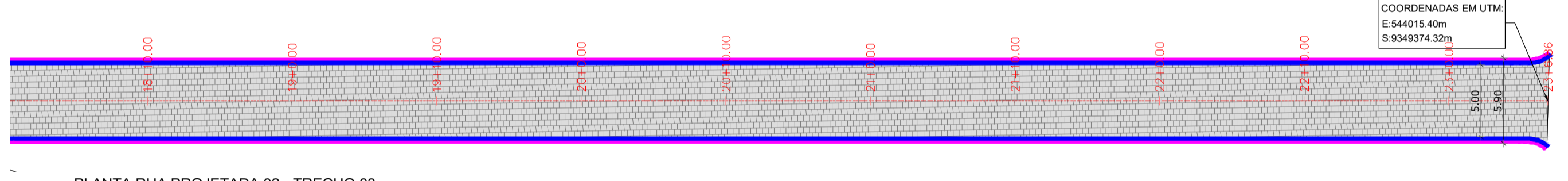
01 PLANTA RUA PROJETADA 02
ESCALA 1/800



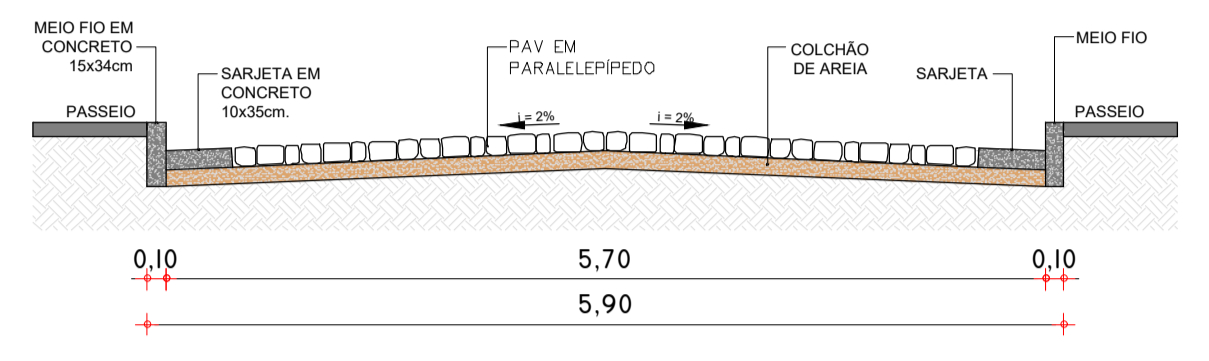
02 PLANTA RUA PROJETADA 02 - TRECHO 01
ESCALA 1/300



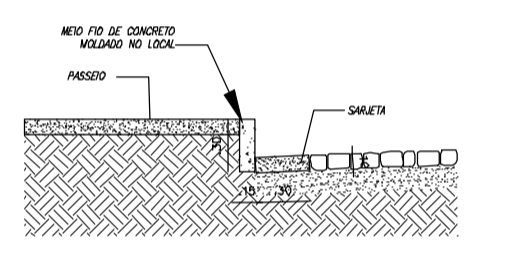
03 PLANTA RUA PROJETADA 02 - TRECHO 02
ESCALA 1/300



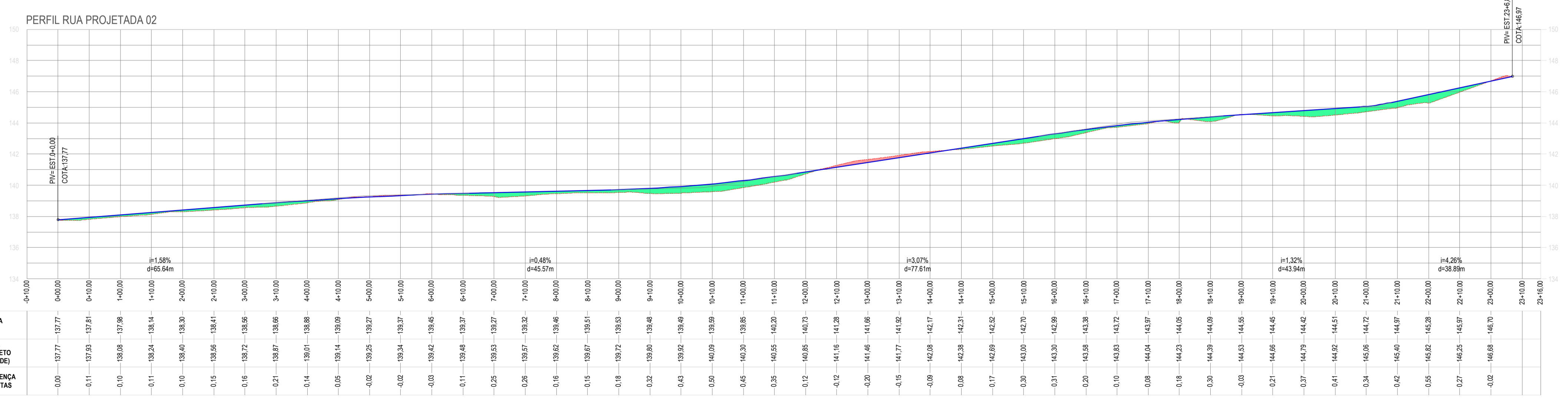
04 PLANTA RUA PROJETADA 02 - TRECHO 03
ESCALA 1/300



06 SEÇÃO TÍPICA RUA PROJETADA 02
ESCALA S/E



07 DET. MEIO FIO E SARJETA
ESCALA S/E



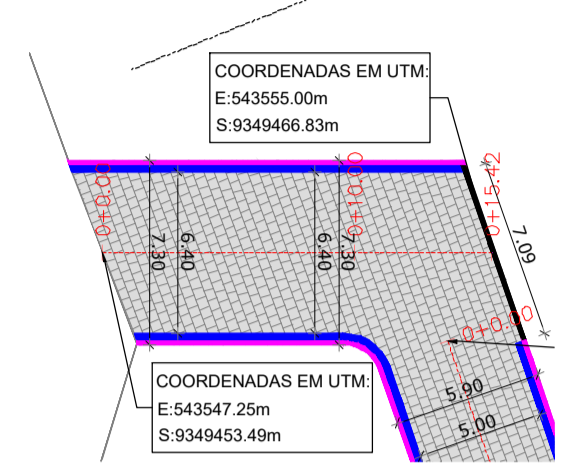
05 PERFIL RUA PROJETADA 02
ESCALA 1/900

LEGENDA LEVANTAMENTO: ESTRADA CARROÇÁVEL EDIFICAÇÕES CERCA	LEGENDA PROJETO: RUAS A SEREM PAVIMENTADAS EM PARALELEPÍPEDO MEIO FIO REBAIXADO PARA TRAVAMENTO DA PAVIMENTAÇÃO MEIO FIO SARJETA
--	---

RESPONSÁVEL TÉCNICO
Felipe Tayrone Diógenes P. de Queiroz
 Felipe Tayrone Diógenes P. de Queiroz
 Engenheiro Civil
 RNP: 0622954210

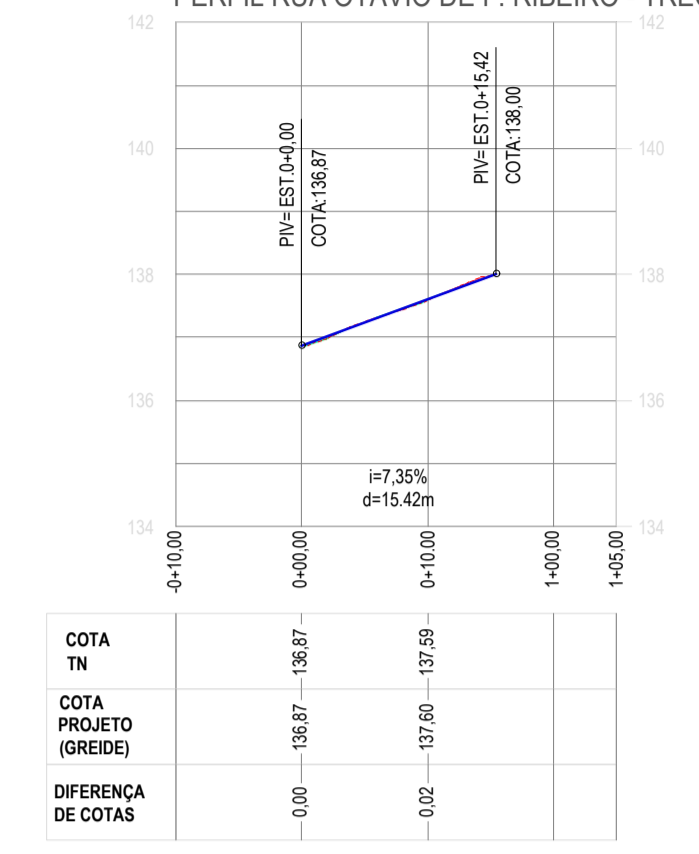
PREFEITURA

PREFEITURA DE JAGUARIBÉ		Project Assessoria Arquitetura e Engenharia
PAVIMENTAÇÃO PROJETO DE PAVIMENTAÇÃO EM PARALELEPÍPEDO		
PROJETISTA: PREFEITURA MUNICIPAL DE JAGUARIBÉ-CE	DESENVOLVIMENTO PROJETO EXECUTIVO	ETAPA PROJETO EXECUTIVO
PROPRIETÁRIO (A): PREFEITURA MUNICIPAL DE JAGUARIBÉ-CE	DESENHO GLEISON COSTA	DATA MAIO/2026
LOCAL: JAGUARIBÉ - CE	ESCALA INDICADA	PRANCHA 10/64
REVISÃO PROJETO DE PAVIMENTAÇÃO PLANTA, PERFIL LONGITUDINAL E SEÇÃO TÍPICA	CONTEÚDO PROJETO DE PAVIMENTAÇÃO PLANTA, PERFIL LONGITUDINAL E SEÇÃO TÍPICA	PRANCHA 10/64

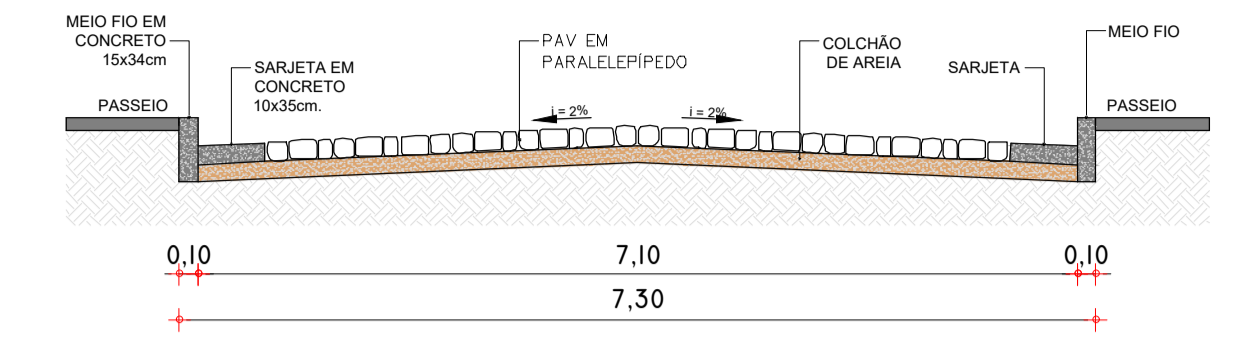


01 PLANTA RUA OTÁVIO DE F. RIBEIRO - TRECHO 02
ESCALA 1 / 300

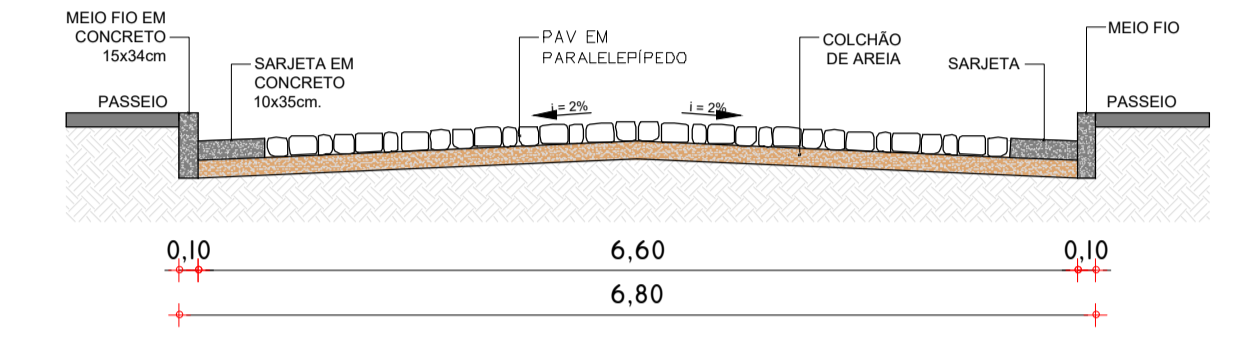
PERFIL RUA OTÁVIO DE F. RIBEIRO - TRECHO 02



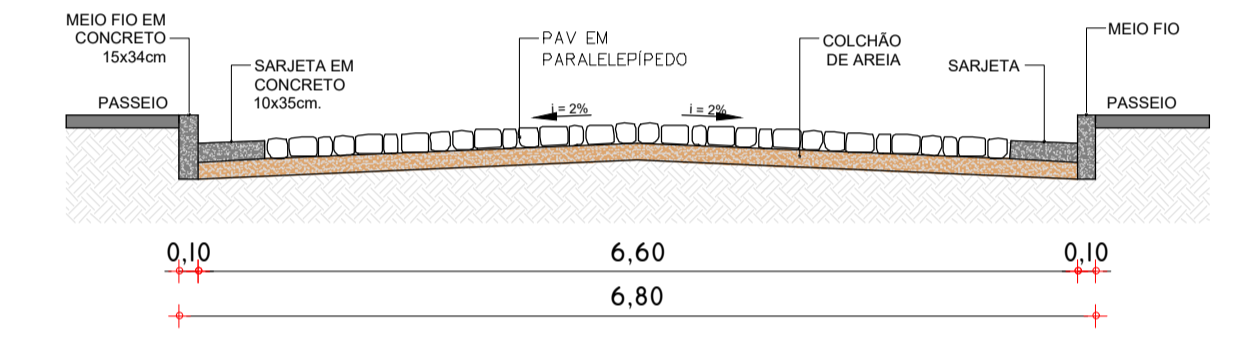
02 PERFIL RUA OTÁVIO DE F. RIBEIRO - TRECHO 02
ESCALA 1 / 600



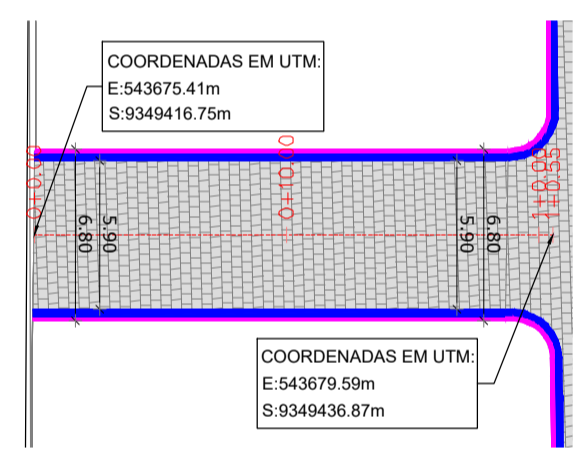
07 SEÇÃO TÍPICA RUA OTÁVIO DE F. RIBEIRO - TRECHO 02
ESCALA S/E



08 SEÇÃO TÍPICA RUA NATÁLIA D. SALDANHA
ESCALA S/E

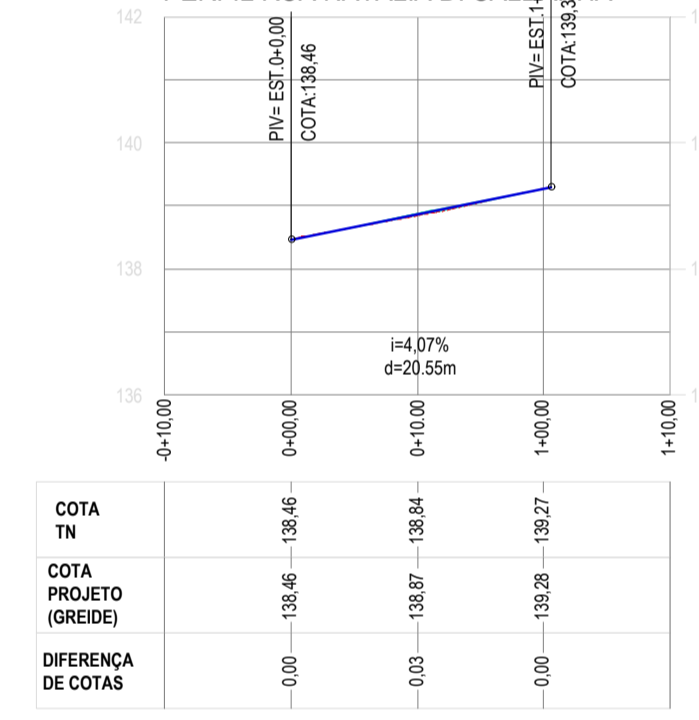


09 SEÇÃO TÍPICA RUA JOÃO LEANDRO VIDAL - TRECHO 01
ESCALA S/E

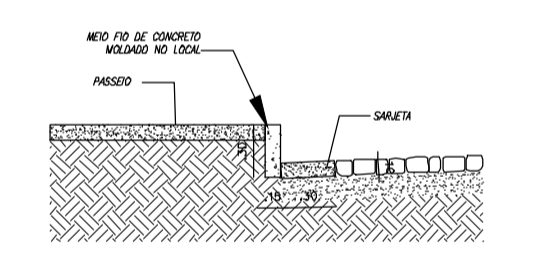


03 PLANTA RUA NATÁLIA D. SALDANHA
ESCALA 1 / 300

PERFIL RUA NATÁLIA D. SALDANHA



04 PERFIL RUA NATÁLIA D. SALDANHA
ESCALA 1 / 600



10 DET. MEIO FIO E SARJETA
ESCALA S/E

LEGENDA LEVANTAMENTO:	LEGENDA PROJETO:
ESTRADA CARROÇÁVEL	RUAS A SEREM PAVIMENTADAS EM PARALELEPÍPEDO
EDIFICAÇÕES	MEIO FIO REBAIXADO PARA TRAVAMENTO DA PAVIMENTAÇÃO
CERCA	MEIO FIO
	SARJETA

RESPONSÁVEL TÉCNICO
Felipe Tayrone Diógenes P. de Queiroz
Engenheiro Civil
RNP: 0622954210

PREFEITURA



PROJETO
PAVIMENTAÇÃO
PROJETO DE PAVIMENTAÇÃO EM PARALELEPÍPEDO

DESENVOLVIMENTO
ETAPA
PROJETO EXECUTIVO

PROPRIETÁRIO (A)
PREFEITURA MUNICIPAL DE JAGUARIBE-CE

DESENHO
GLEISON COSTA

LOCAL
JAGUARIBE - CE

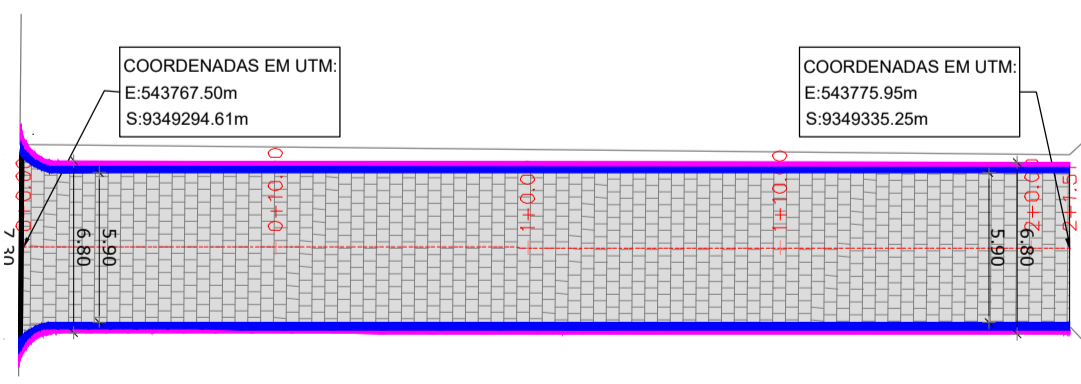
DATA
MAIO/2026

REVISÃO

ESCALA
INDICADA

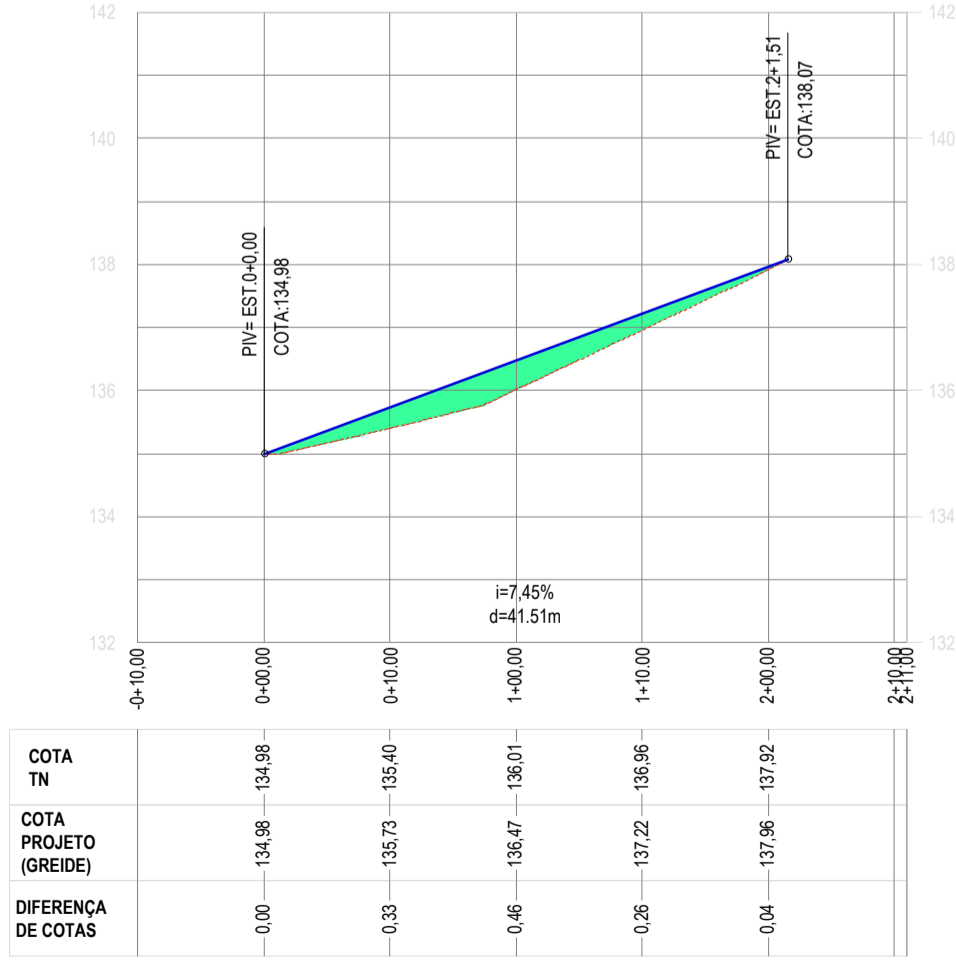
CONTEÚDO
PROJETO DE PAVIMENTAÇÃO
PLANTA, PERFIL LONGITUDINAL E SEÇÃO TÍPICA

PRANCHA
11/64

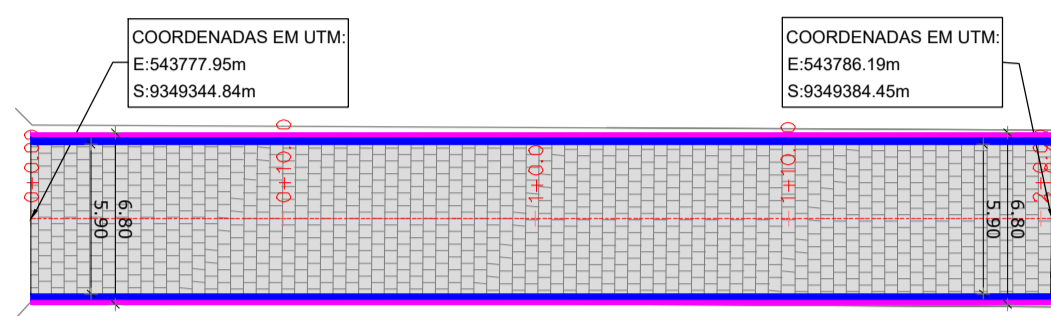


05 PLANTA RUA JOÃO LEANDRO VIDAL - TRECHO 01
ESCALA 1 / 300

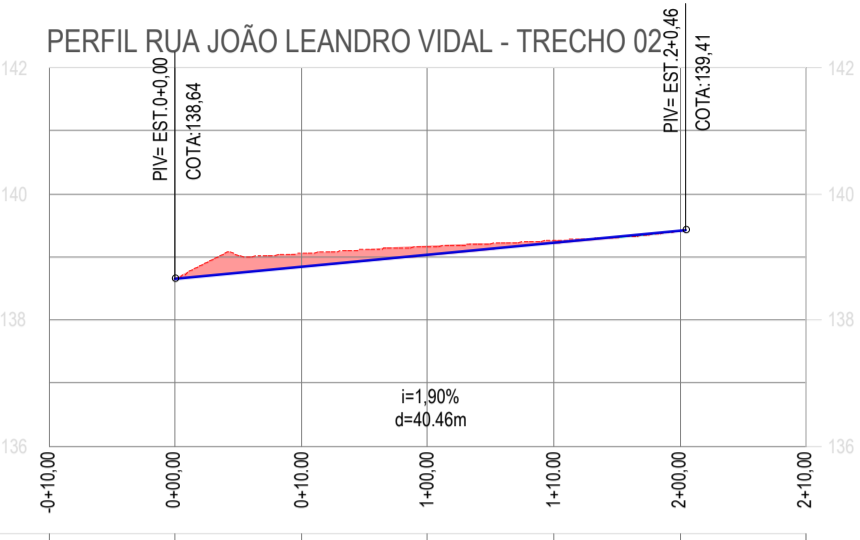
PERFIL RUA JOÃO LEANDRO VIDAL - TRECHO 01



06 PERFIL RUA JOÃO LEANDRO VIDAL - TRECHO 01
ESCALA 1 / 600

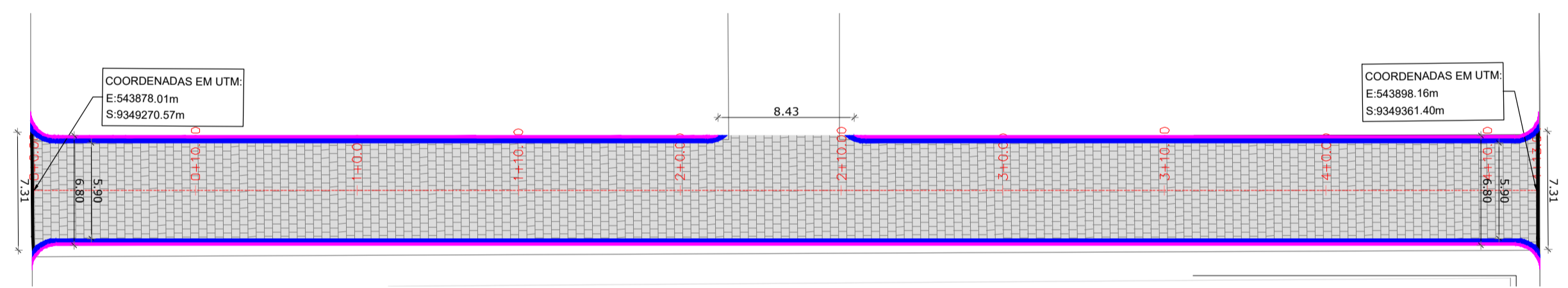
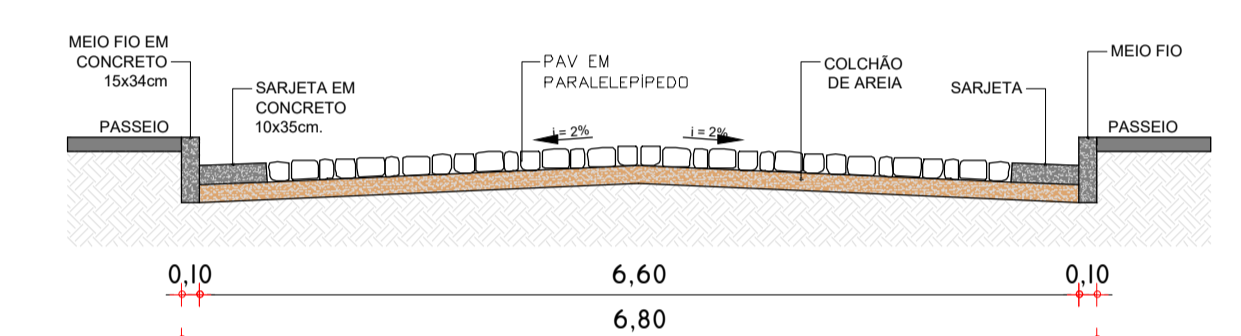
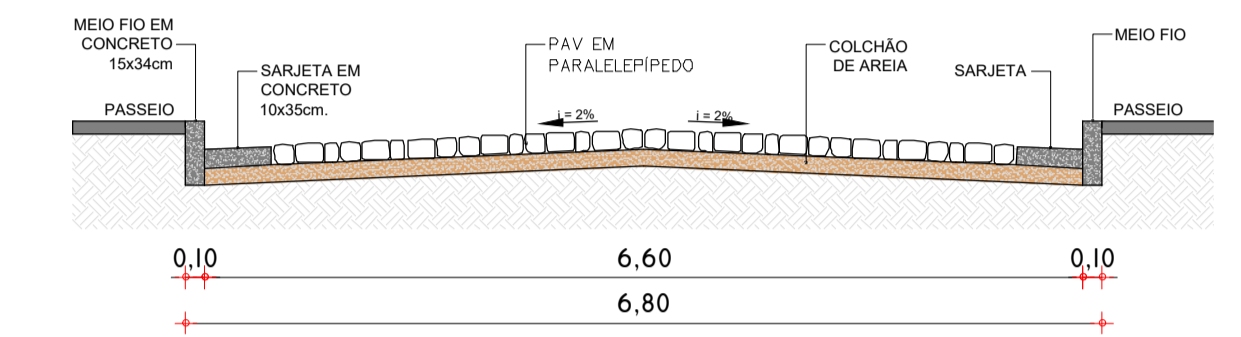
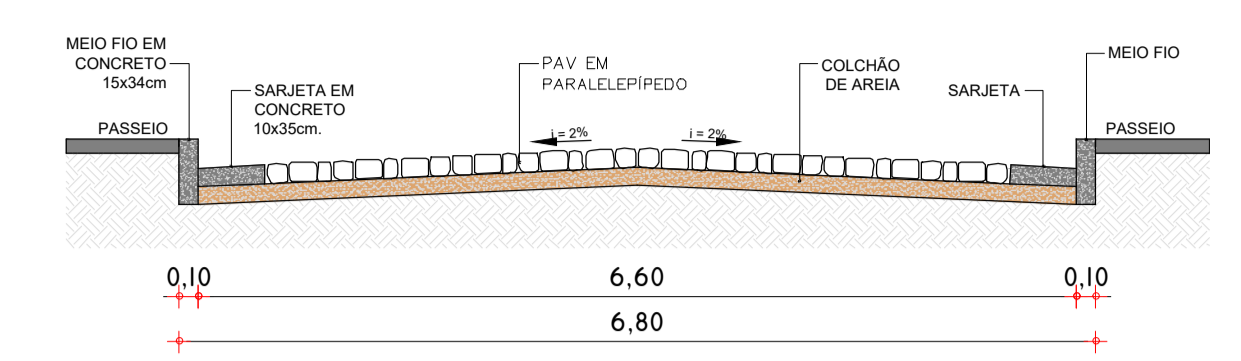


01 PLANTA RUA JOÃO LEANDRO VIDAL - TRECHO 02
ESCALA 1 / 300

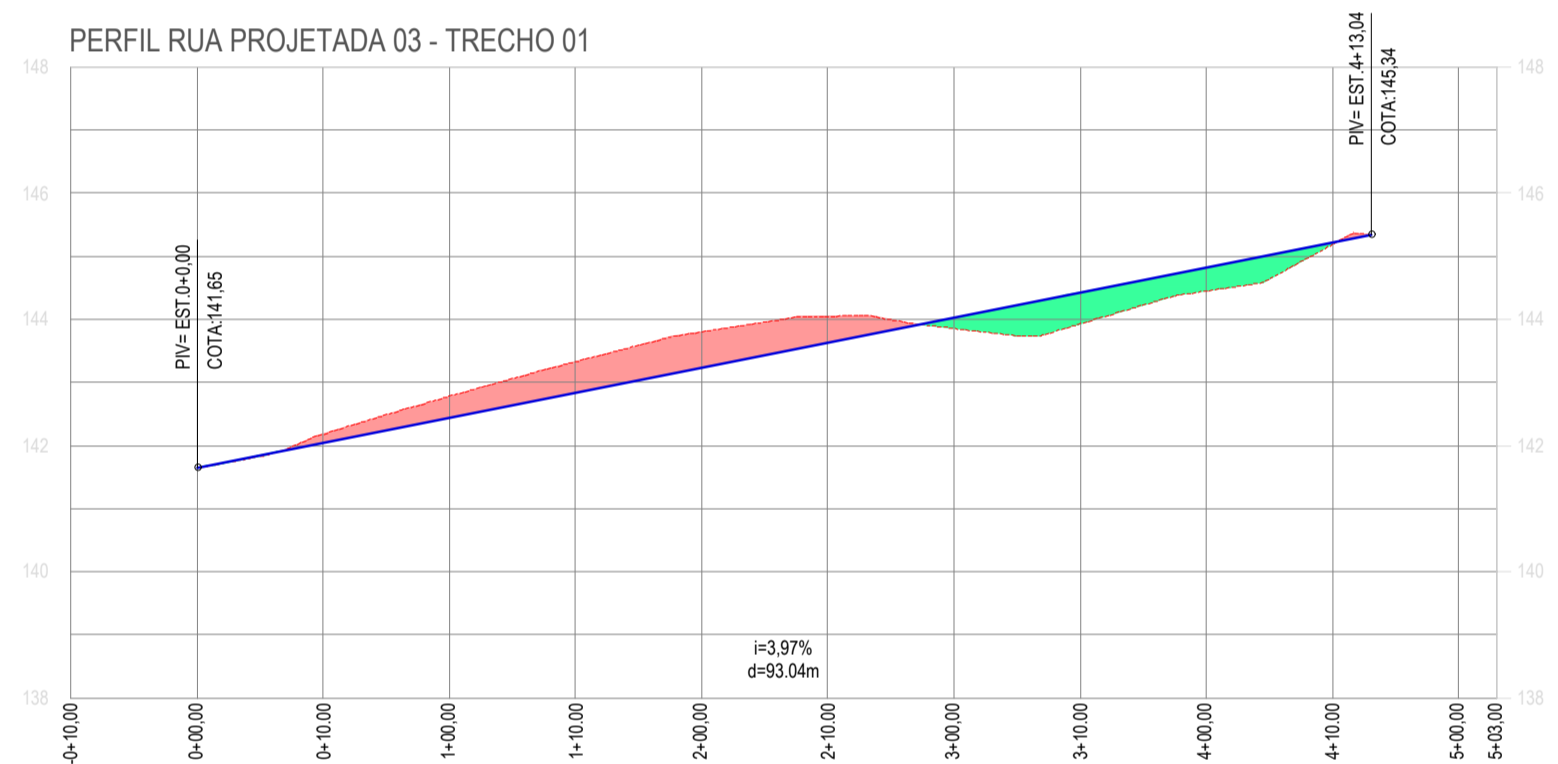


COTA TN	0+0.00	0+5.00	1+0.00	1+5.00	2+0.00
COTA PROJETO (GREIDE)	138.64	138.83	139.05	139.16	139.26
DIFERENÇA DE COTAS	0.00	-0.22	-0.14	-0.04	0.00

02 PERFIL RUA JOÃO LEANDRO VIDAL - TRECHO 02
ESCALA 1 / 600

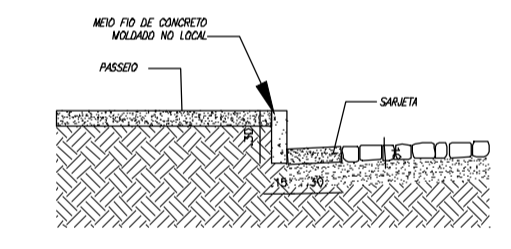


03 PLANTA RUA PROJETADA 03 - TRECHO 01
ESCALA 1 / 300



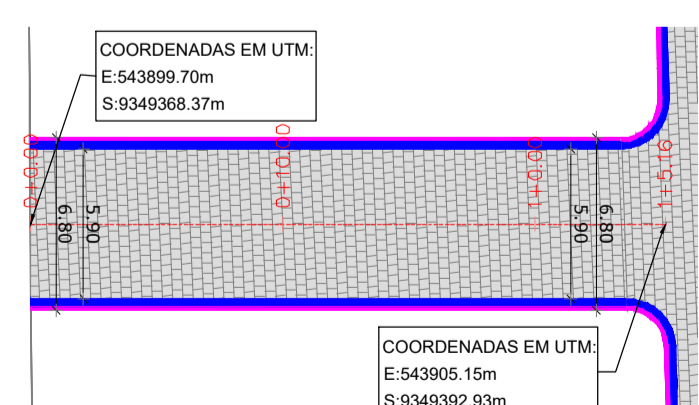
COTA TN	0+0.00	0+5.00	1+0.00	1+5.00	2+0.00	2+5.00	3+0.00	3+5.00	4+0.00	4+13.04
COTA PROJETO (GREIDE)	141.06	142.06	142.78	143.33	143.98	144.05	143.98	144.43	144.45	145.19
DIFERENÇA DE COTAS	-0.00	-0.13	-0.34	-0.45	-0.57	-0.41	-0.17	0.50	0.27	0.03

04 PERFIL RUA PROJETADA 03 - TRECHO 01
ESCALA 1 / 600

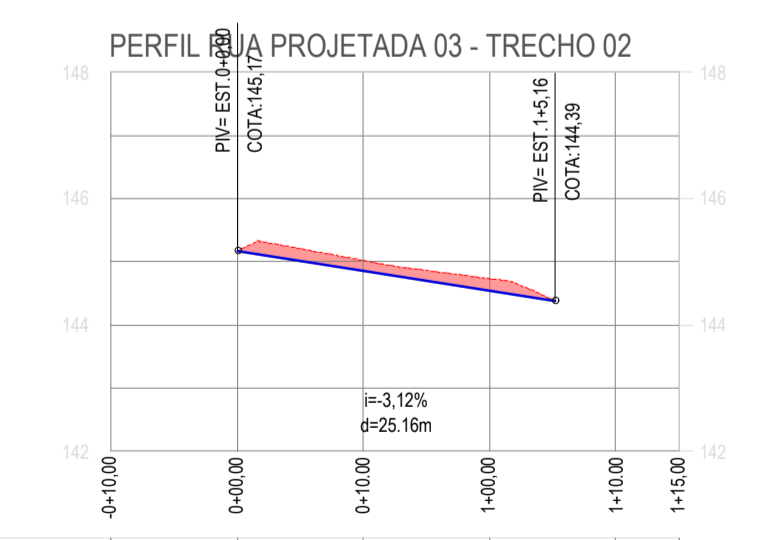


10

LEGENDA LEVANTAMENTO:	LEGENDA PROJETO:
ESTRADA CARROÇÁVEL	RUAS A SEREM PAVIMENTADAS EM PARALELEPÍEDO
EDIFICAÇÕES	MEIO FIO REBAIXADO PARA TRAVAMENTO DA PAVIMENTAÇÃO
CERCA	MEIO FIO
	SARJETA



05 PLANTA RUA PROJETADA 03 - TRECHO 02
ESCALA 1 / 300



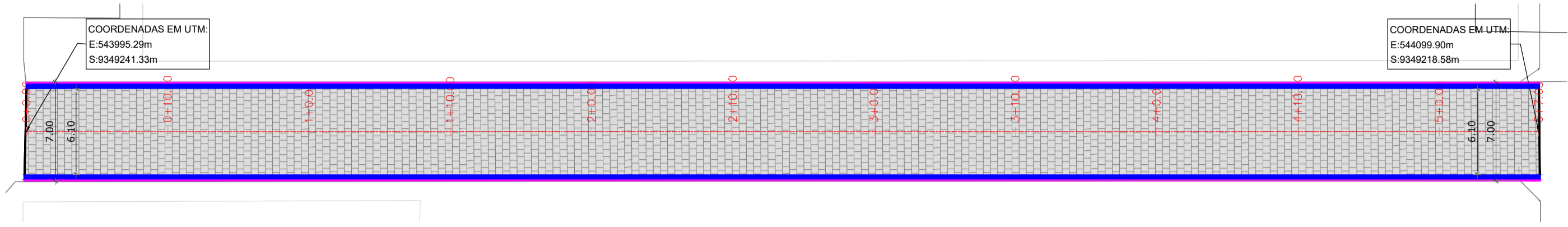
COTA TN	0+0.00	0+5.00	1+0.00	1+5.00
COTA PROJETO (GREIDE)	145.17	145.06	144.86	144.75
DIFERENÇA DE COTAS	0.00	-0.16	-0.18	-0.18

06 PERFIL RUA PROJETADA 03 - TRECHO 02
ESCALA 1 / 600

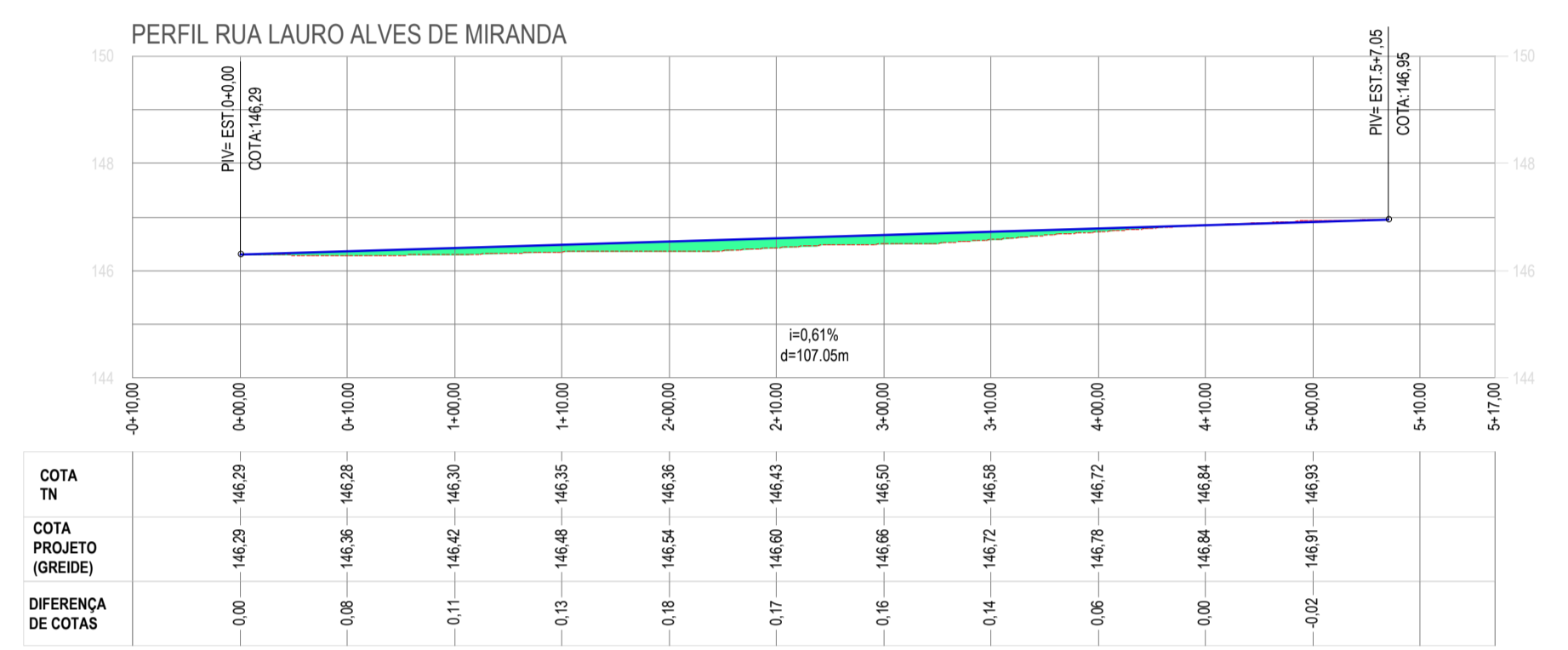
RESPONSÁVEL TÉCNICO
Felipe Tairone Diógenes P. de Queiroz
Engenheiro Civil
RNP: 0622954210

PREFEITURA

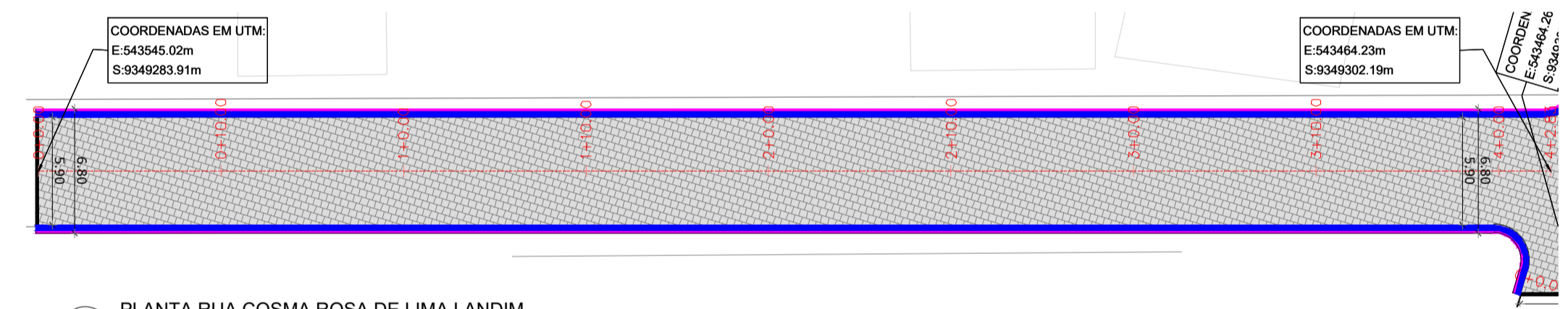
<p>PREFEITURA DE JAGUARIBEBE</p>	DESENVOLVIMENTO
	<p>Project Assessoria Arquitetura e Engenharia</p>
<p>PROJETO</p> <p>PAVIMENTAÇÃO</p> <p>PROJETO DE PAVIMENTAÇÃO EM PARALELEPÍEDO</p>	ETAPA
<p>PROPRIETÁRIO (A)</p> <p>PREFEITURA MUNICIPAL DE JAGUARIBE-CE</p>	PROJETO EXECUTIVO
<p>LOCAL</p> <p>JAGUARIBE - CE</p>	DESENHO
<p>REVISÃO</p>	GLEISON COSTA
<p>CONTEÚDO</p> <p>PROJETO DE PAVIMENTAÇÃO</p> <p>PLANTA, PERFIL LONGITUDINAL E SEÇÃO TÍPICA</p>	DATA
	MAIO/2026
	ESCALA
	INDICADA
	PIRANCHA
	12/64



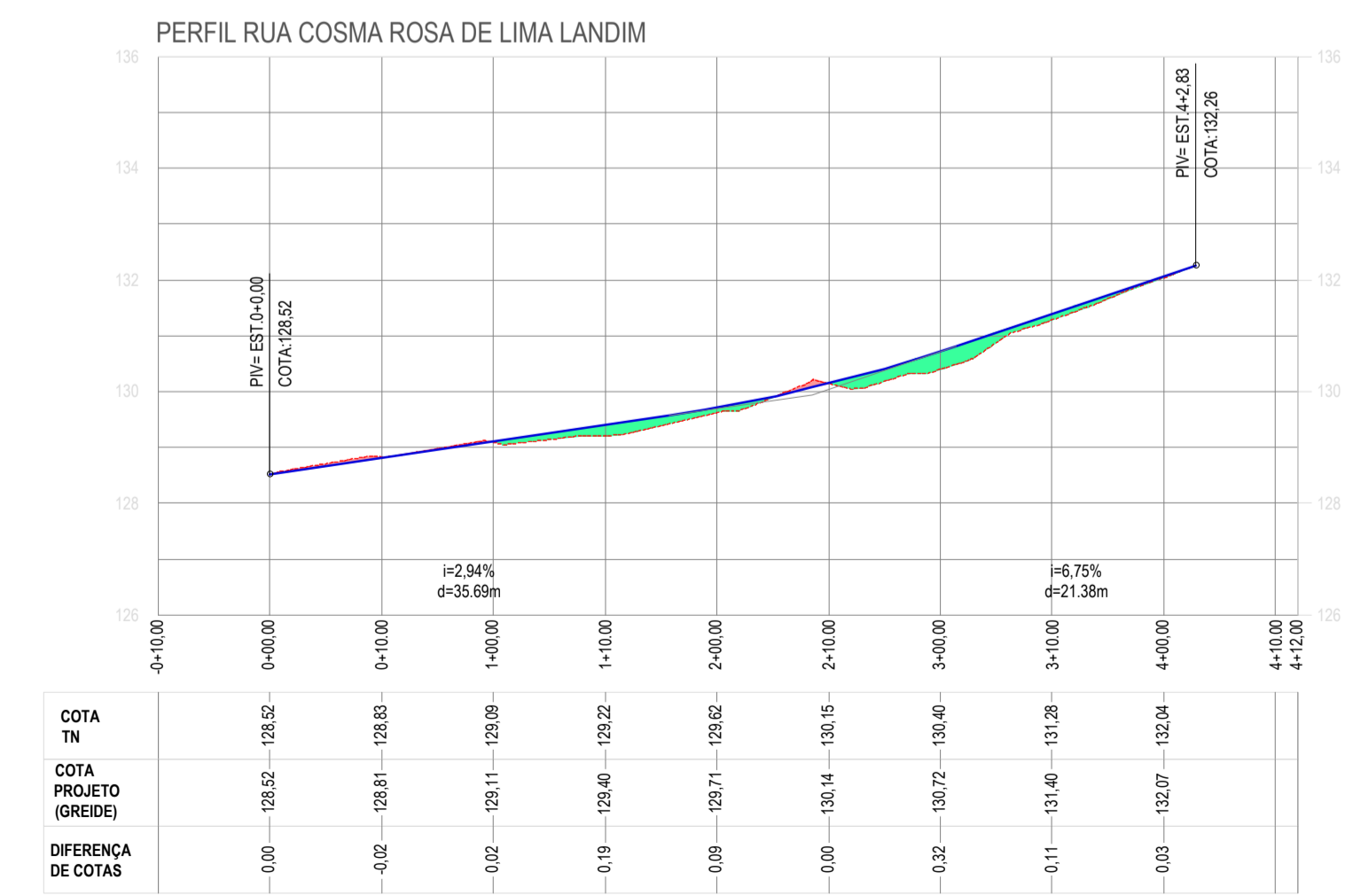
01 PLANTA RUA LAURO ALVES DE MIRANDA
ESCALA 1 / 300



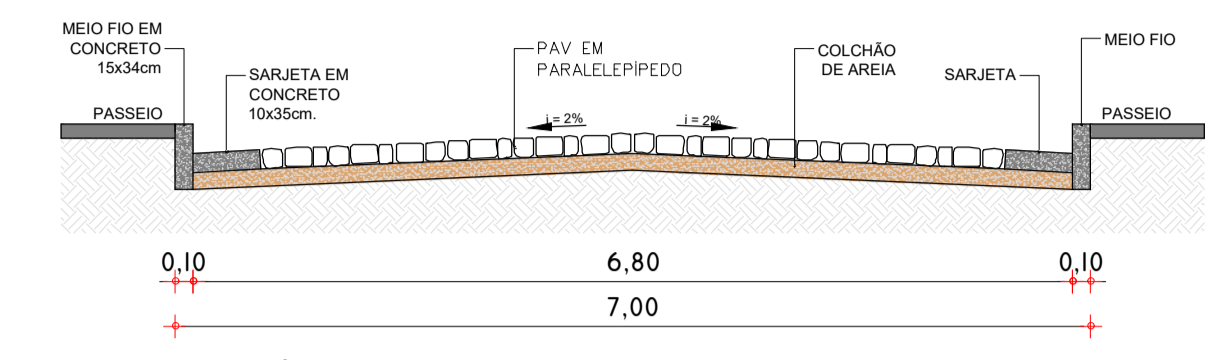
02 PERFIL RUA LAURO ALVES DE MIRANDA
ESCALA 1 / 600



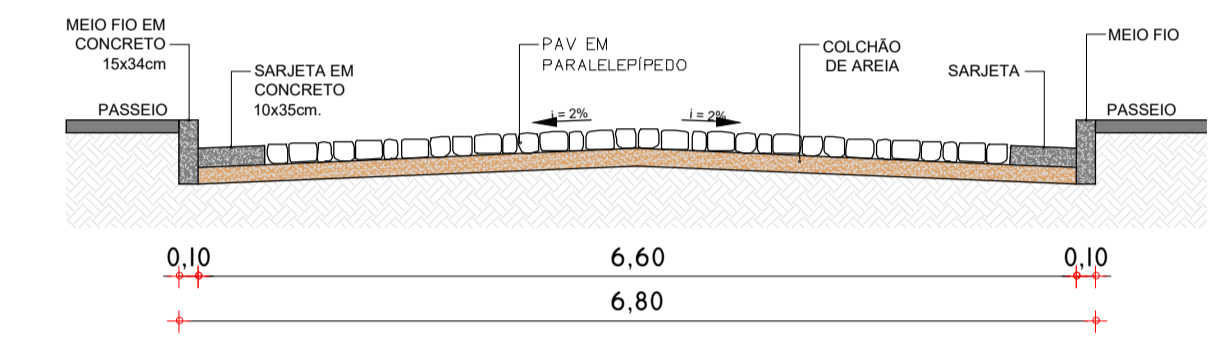
03 PLANTA RUA COSMA ROSA DE LIMA LANDIM
ESCALA 1 / 300



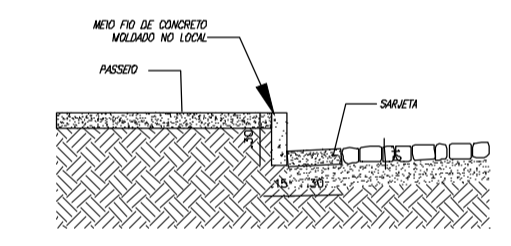
04 PERFIL RUA COSMA ROSA DE LIMA LANDIM
ESCALA 1 / 600



05 SEÇÃO TÍPICA RUA LAURO ALVES DE MIRANDA
ESCALA S/E



06 SEÇÃO TÍPICA RUA COSMA ROSA DE LIMA LANDIM
ESCALA S/E



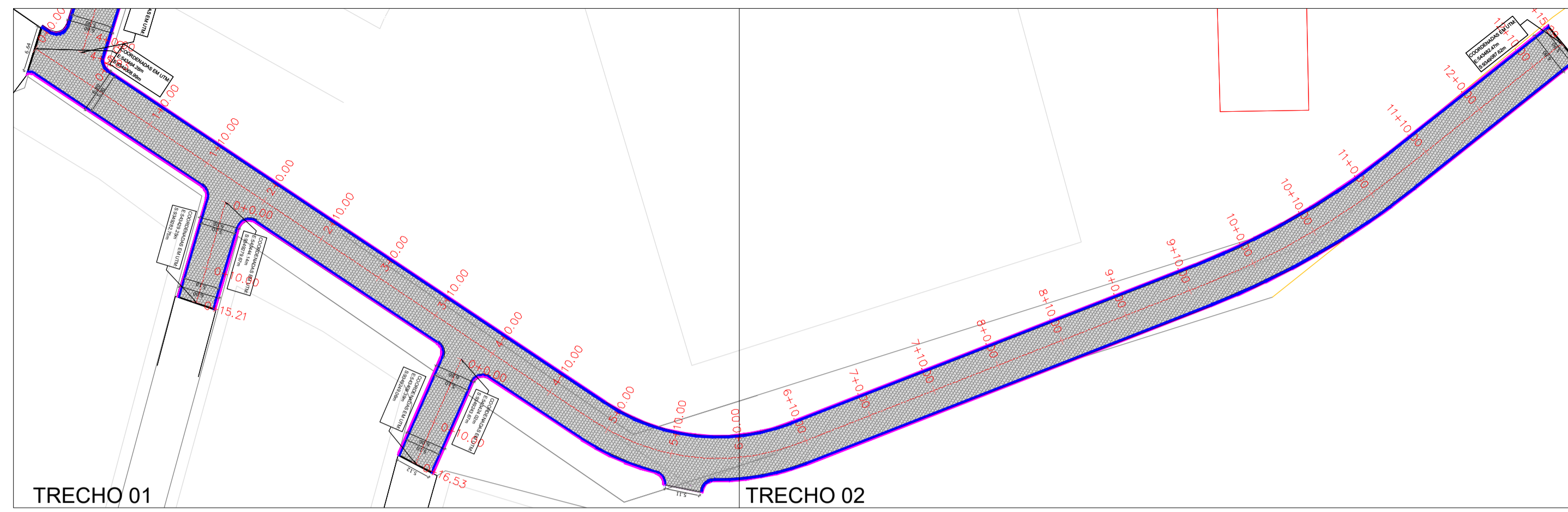
07 DET. MEIO FIO E SARJETA
ESCALA S/E

LEGENDA LEVANTAMENTO:	LEGENDA PROJETO:
ESTRADA CARROÇÁVEL	RUAS A SEREM PAVIMENTADAS EM PARALELEPÍPEDO
EDIFICAÇÕES	MEIO FIO REBAIXADO PARA TRAVAMENTO DA PAVIMENTAÇÃO
CERCA	MEIO FIO
	SARJETA

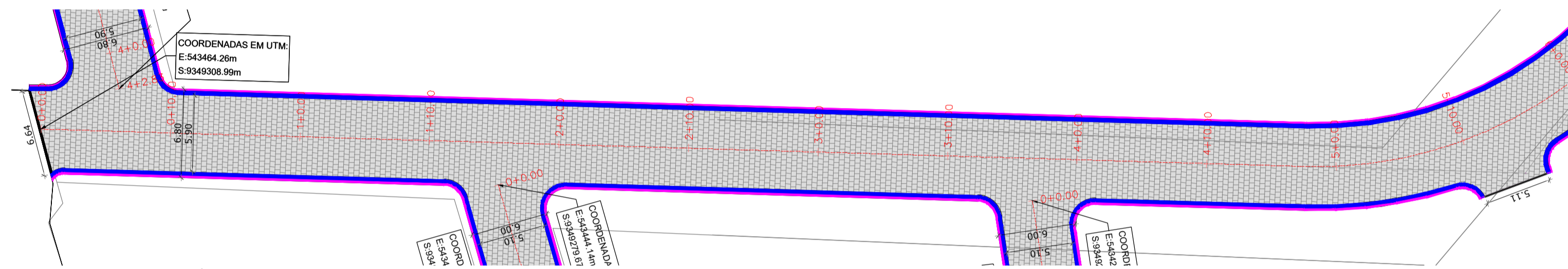
RESPONSÁVEL TÉCNICO: **Felipe Tayrone Diógenes P. de Queiroz**
Engenheiro Civil
RNP: 0622954210

PREFEITURA

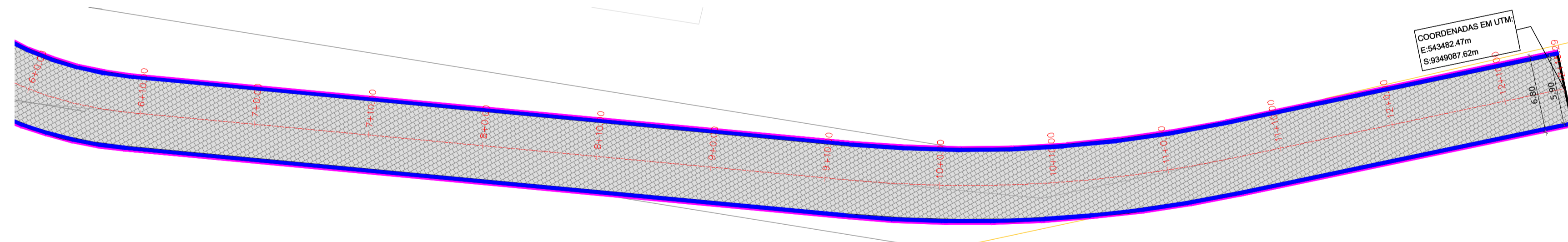
 PREFEITURA DE JAGUARIBEBÉ		 Project Assessoria Arquitetura e Engenharia
PAVIMENTAÇÃO PROJETO DE PAVIMENTAÇÃO EM PARALELEPÍPEDO		ETAPA: PROJETO EXECUTIVO
PROPRIETÁRIO (A): PREFEITURA MUNICIPAL DE JAGUARIBE-CE		DESENHO: GLEISON COSTA
LOCAL: JAGUARIBE - CE		DATA: MAIO/2026
REVISÃO:		ESCALA: INDICADA
CONTEÚDO: PROJETO DE PAVIMENTAÇÃO PLANTA, PERFIL LONGITUDINAL E SEÇÃO TÍPICA		PIRANCHA: 13/64



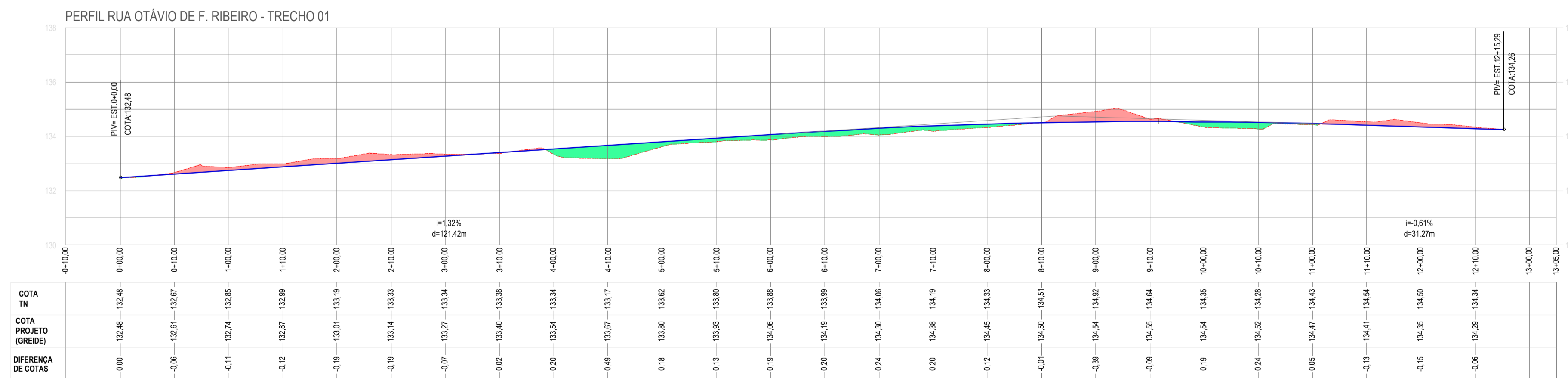
01 PLANTA RUA OTÁVIO DE F. RIBEIRO - TRECHO 01
ESCALA 1 / 600



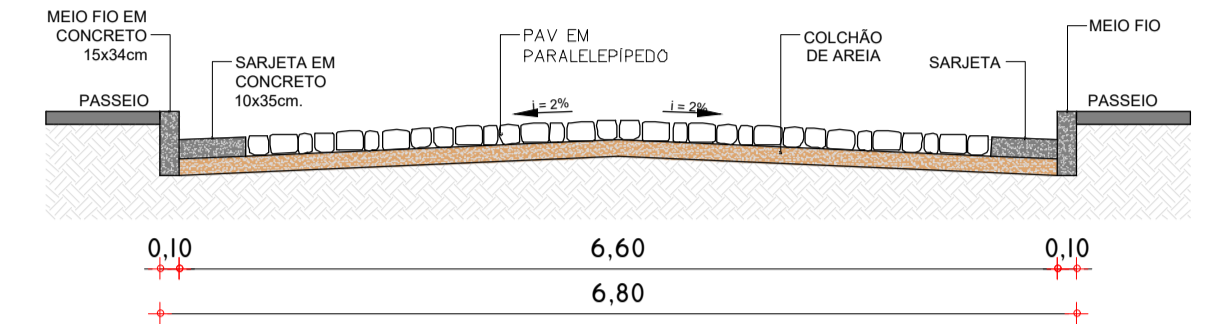
02 PLANTA RUA OTÁVIO DE F. RIBEIRO - TRECHO 01 - TRECHO 01
ESCALA 1 / 300



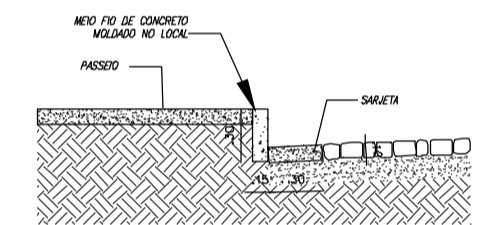
03 PLANTA RUA OTÁVIO DE F. RIBEIRO - TRECHO 01 - TRECHO 02
ESCALA 1 / 300



04 PERFIL RUA OTÁVIO DE F. RIBEIRO - TRECHO 01
ESCALA 1 / 600



05 SEÇÃO TÍPICA RUA OTÁVIO DE F. RIBEIRO - TRECHO 01
ESCALA S/E

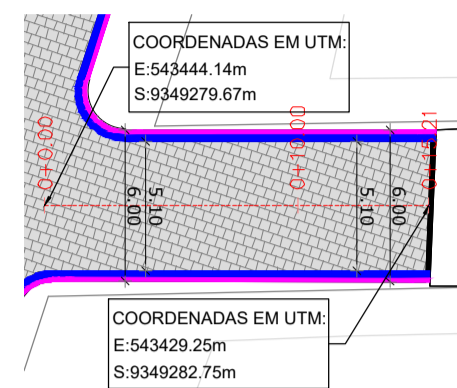


06 DET. MEIO FIO E SARJETA
ESCALA S/E

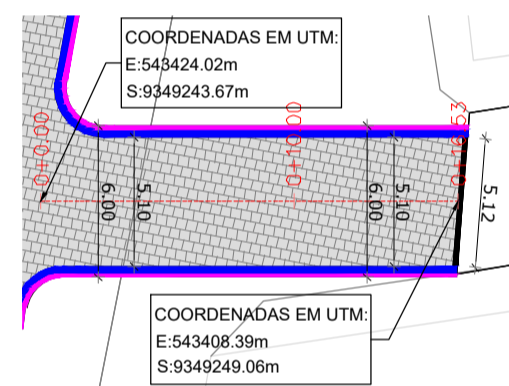
LEGENDA LEVANTAMENTO:		LEGENDA PROJETO:	
	ESTRADA CARROÇÁVEL		RUAS A SEREM PAVIMENTADAS EM PARALELEPÍEDO
	EDIFICAÇÕES		MEIO FIO REBAIXADO PARA TRAVAMENTO DA PAVIMENTAÇÃO
	CERCA		SARJETA
			MEIO FIO

RESPONSÁVEL TÉCNICO: Felipe Tayrone Diógenes P. de Queiroz, Engenheiro Civil, RNP: 0622954210
PREFEITURA

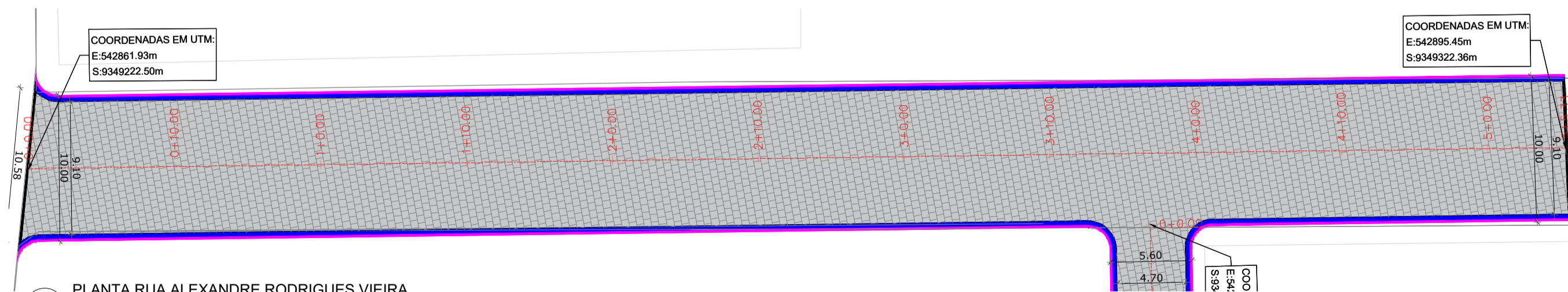
 PREFEITURA DE JAGUARIBEBÉ		 Project Assessoria Arquitetura e Engenharia
PROJETO: PAVIMENTAÇÃO PROJETO DE PAVIMENTAÇÃO EM PARALELEPÍEDO		ETAPA: PROJETO EXECUTIVO
PROPRIETÁRIO (A): PREFEITURA MUNICIPAL DE JAGUARIBE-CE		DESENHO: GLEISON COSTA
LOCAL: JAGUARIBE - CE		DATA: MAIO/2026
REVISÃO:		ESCALA: INDICADA
CONTEÚDO: PROJETO DE PAVIMENTAÇÃO PLANTA, PERFIL LONGITUDINAL E SEÇÃO TÍPICA		PRANCHA: 14/64



01 PLANTA RUA COSME GERÔNIMO DE OLIVEIRA
ESCALA 1 / 300

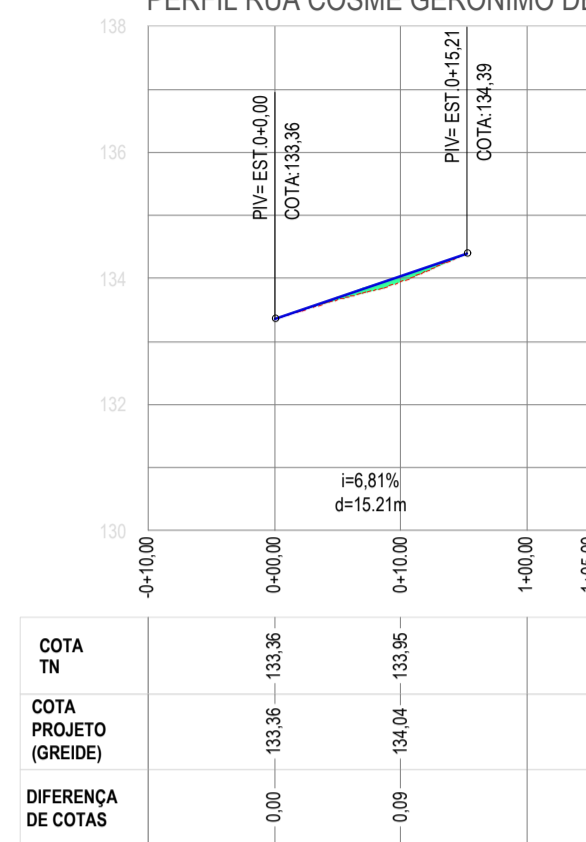


03 PLANTA RUA FRANCISCO ALVES RODRIGUES
ESCALA 1 / 300



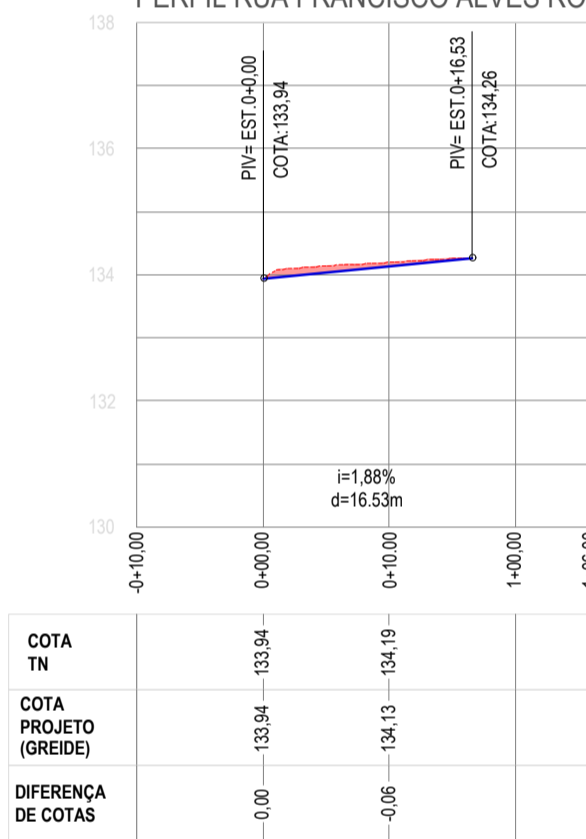
05 PLANTA RUA ALEXANDRE RODRIGUES VIEIRA
ESCALA 1 / 300

PERFIL RUA COSME GERÔNIMO DE OLIVEIRA



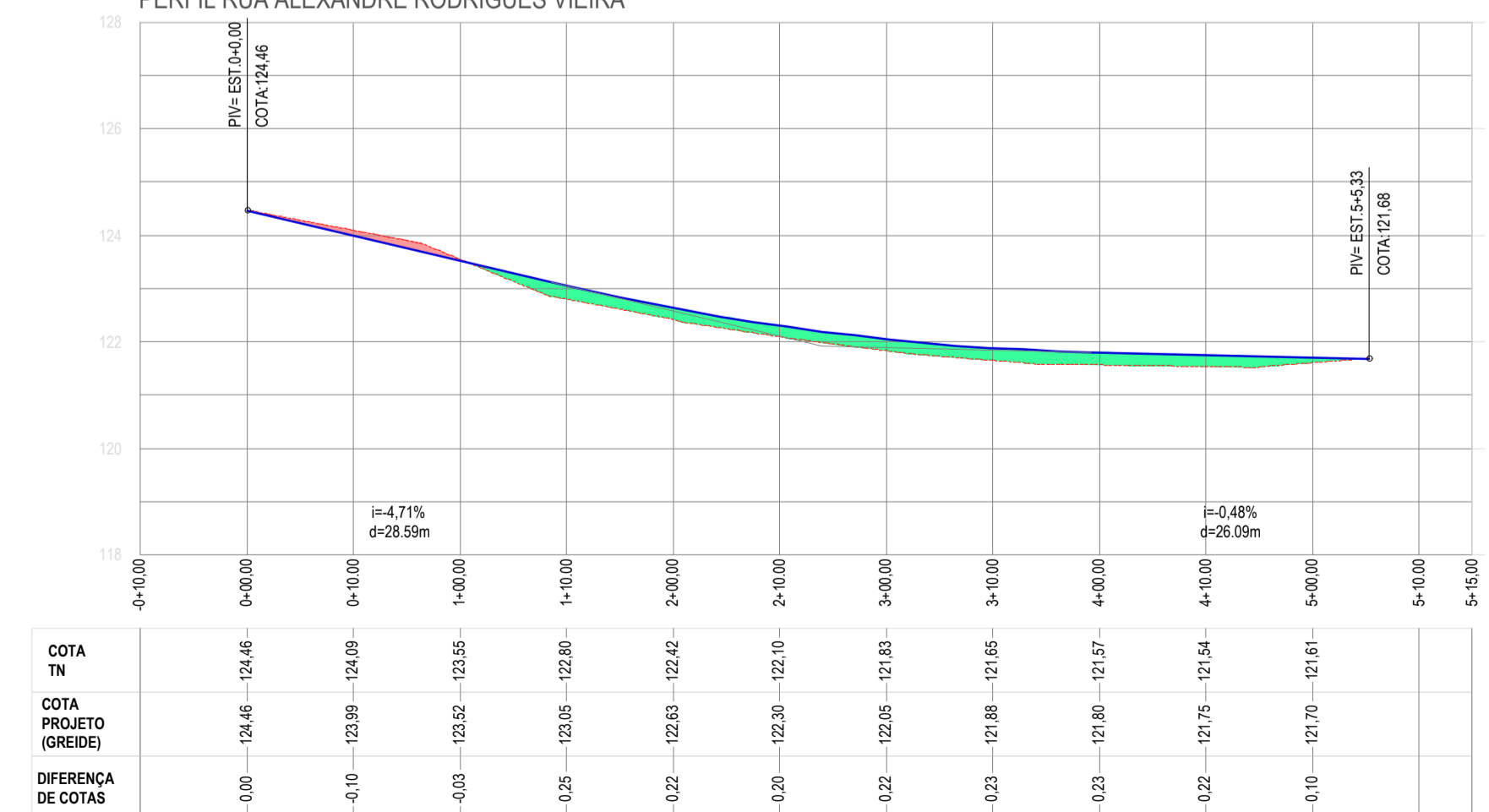
02 PERFIL RUA COSME GERÔNIMO DE OLIVEIRA
ESCALA 1 / 600

PERFIL RUA FRANCISCO ALVES RODRIGUES

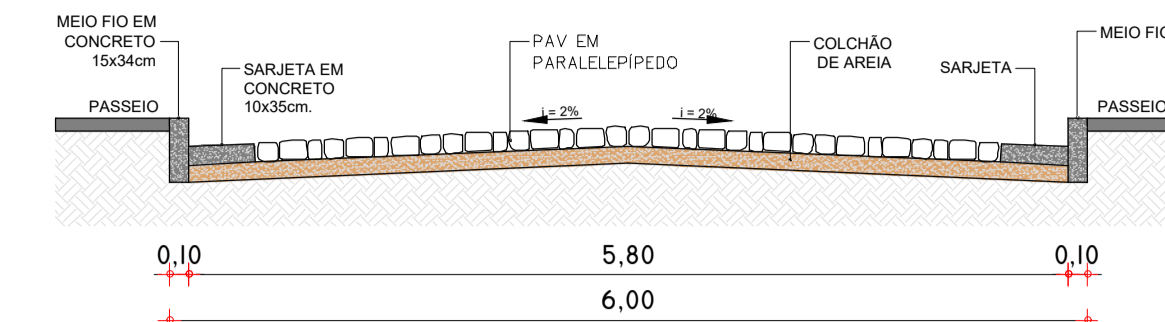


04 PERFIL RUA FRANCISCO ALVES RODRIGUES
ESCALA 1 / 600

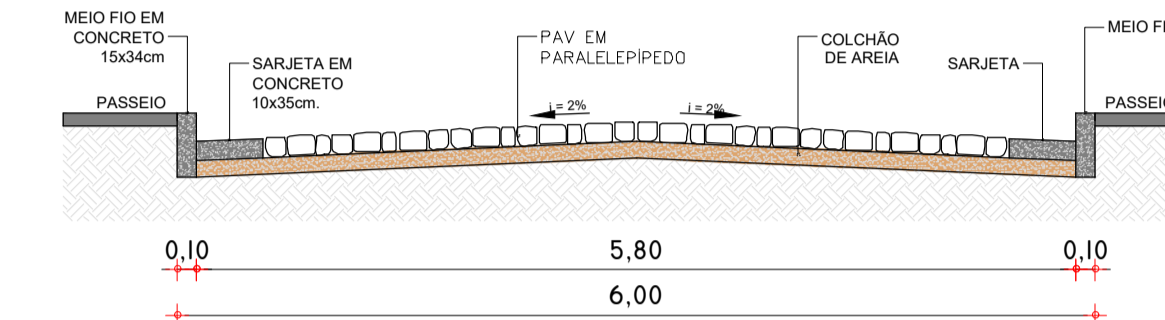
PERFIL RUA ALEXANDRE RODRIGUES VIEIRA



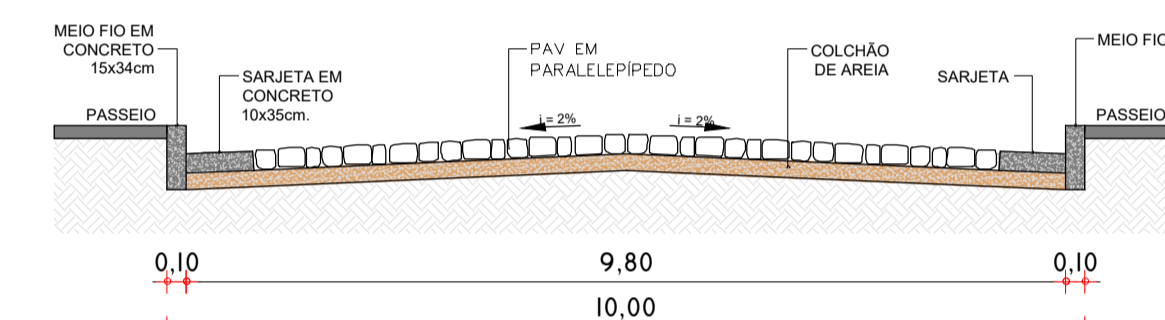
06 PERFIL RUA ALEXANDRE RODRIGUES VIEIRA
ESCALA 1 / 600



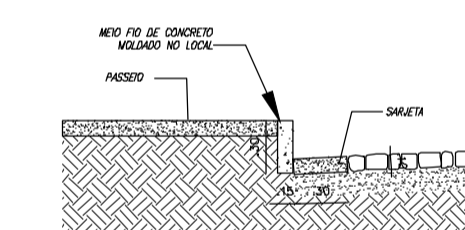
07 SEÇÃO TÍPICA RUA COSME GERÔNIMO DE OLIVEIRA
ESCALA S/E



08 SEÇÃO TÍPICA RUA FRANCISCO ALVES RODRIGUES
ESCALA S/E



09 SEÇÃO TÍPICA RUA ALEXANDRE RODRIGUES VIEIRA
ESCALA S/E



10 DET. MEIO FIO E SARJETA
ESCALA S/E

LEGENDA LEVANTAMENTO: ESTRADA CARROÇÁVEL EDIFICAÇÕES CERCA	LEGENDA PROJETO: RUAS A SEREM PAVIMENTADAS EM PARALELEPÍEDO MEIO FIO REBAIXADO PARA TRAVAMENTO DA PAVIMENTAÇÃO MEIO FIO SARJETA
--	--

RESPONSÁVEL TÉCNICO: Felipe Tairone Diógenes P. de Queiroz, Engenheiro Civil, RNP: 0622954210

PREFEITURA

PREFEITURA DE DE JAGUARIBEBE

DESENVOLVIMENTO: Project Assessoria

ETAPA: PROJETO EXECUTIVO

DESENHO: GLEISON COSTA

DATA: MAIO/2026

ESCALA: INDICADA

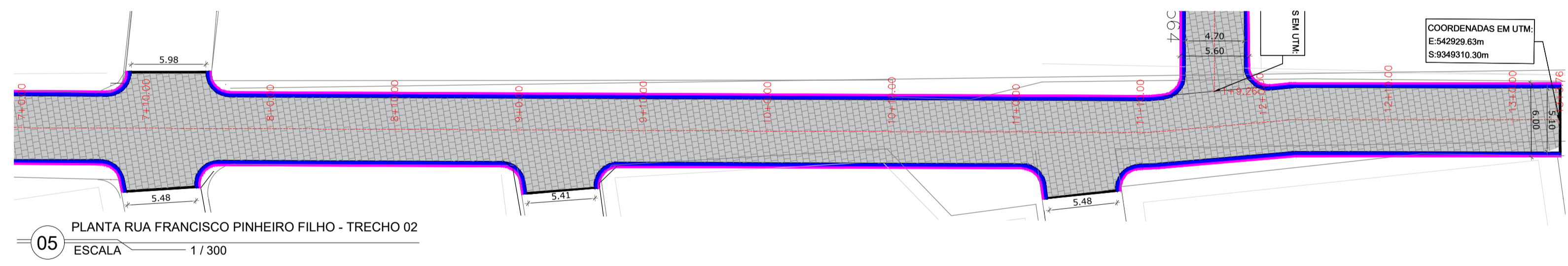
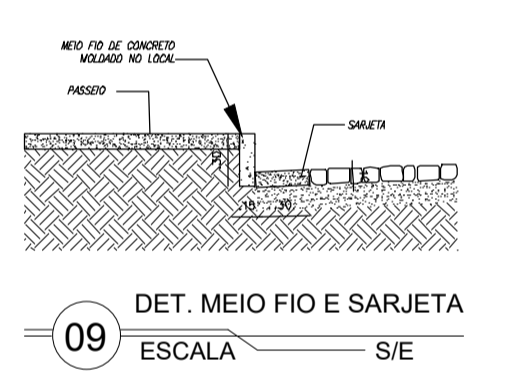
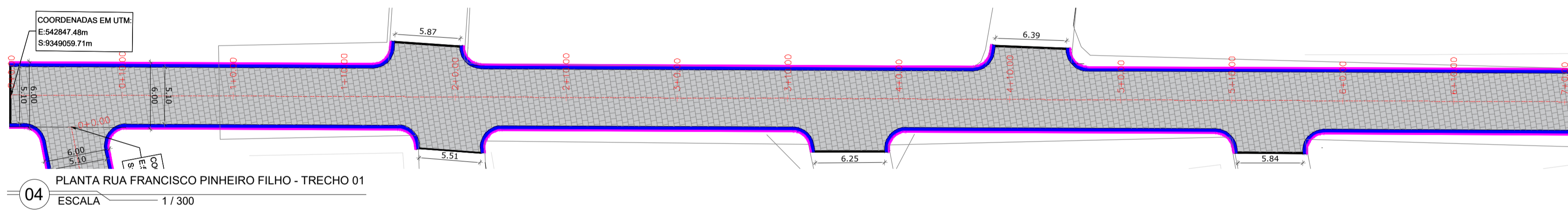
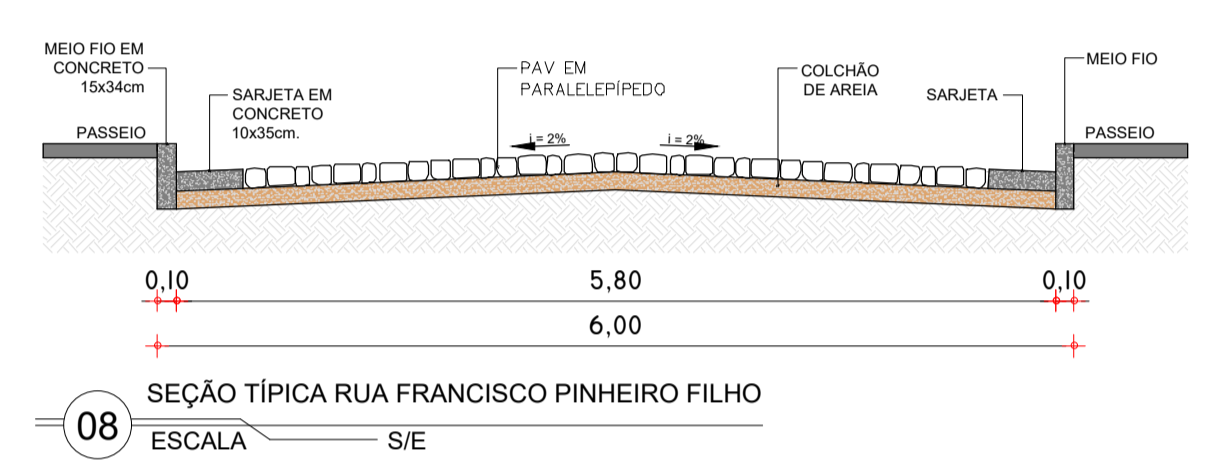
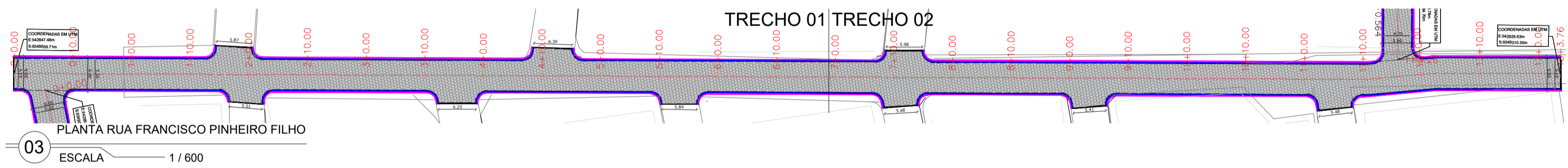
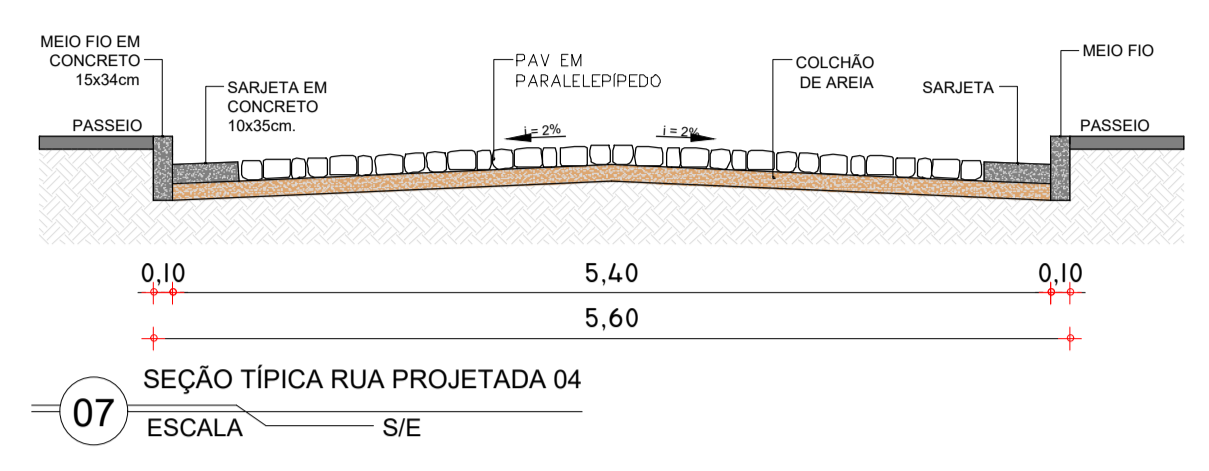
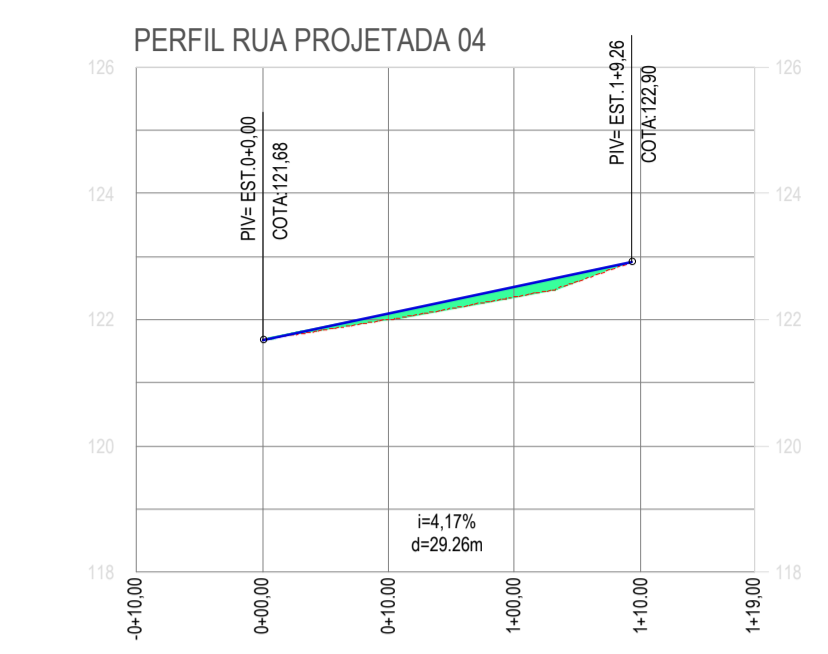
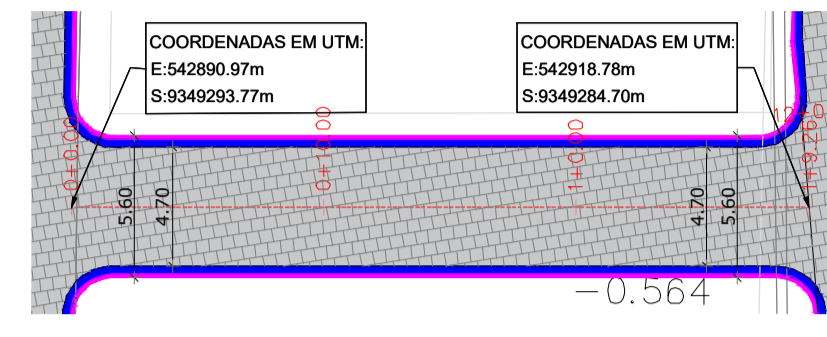
PRANCHA: 15/64

PROJETO: PAVIMENTAÇÃO PROJETO DE PAVIMENTAÇÃO EM PARALELEPÍEDO

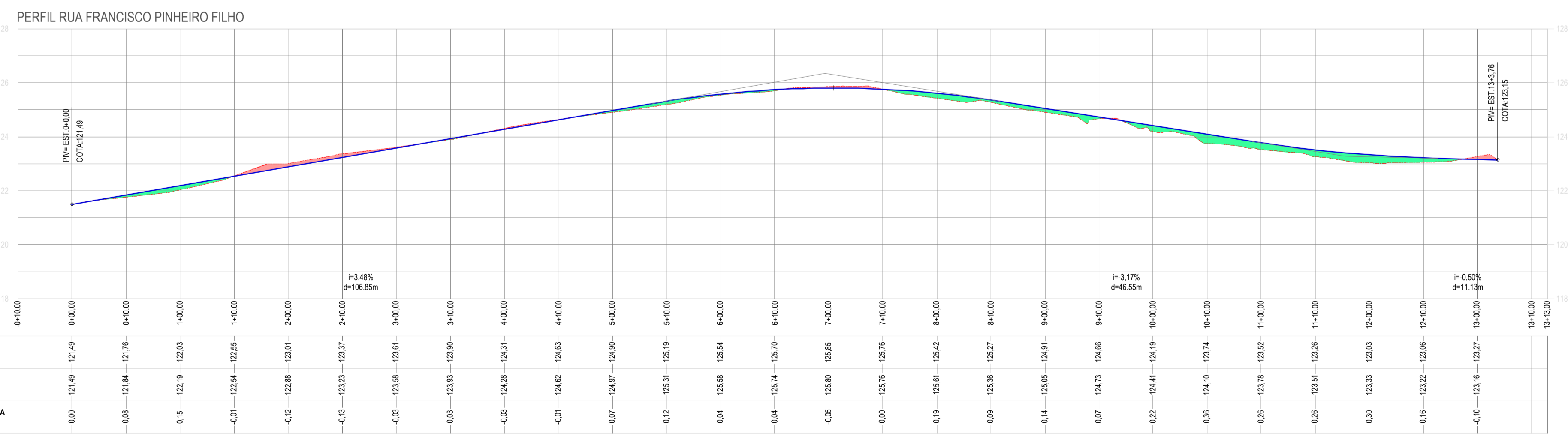
PROPRIETÁRIO (A): PREFEITURA MUNICIPAL DE JAGUARIBE-CE

LOCAL: JAGUARIBE - CE

CONTEÚDO: PROJETO DE PAVIMENTAÇÃO PLANTA, PERFIL LONGITUDINAL E SEÇÃO TÍPICA



LEGENDA LEVANTAMENTO:		LEGENDA PROJETO:	
	ESTRADA CARROÇÁVEL		RUAS A SEREM PAVIMENTADAS EM PARALELEPÍEDO
	EDIFICAÇÕES		MEIO FIO REBAIXADO PARA TRAVAMENTO DA PAVIMENTAÇÃO
	CERCA		MEIO FIO
			SARJETA



RESPONSÁVEL TÉCNICO
Felipe Táyron Diógenes P. de Queiroz
Engenheiro Civil
RNP: 0622954210

PREFEITURA

PREFEITURA DE DE JAGUARIBE

DESENVOLVIMENTO
Project Assessoria
Arquitetura e Engenharia

ETAPA
PROJETO EXECUTIVO

DESENHO
GLEISON COSTA

DATA
MAIO/2026

LOCAL
JAGUARIBE - CE

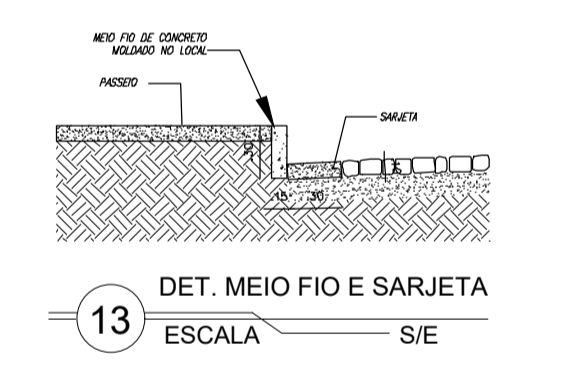

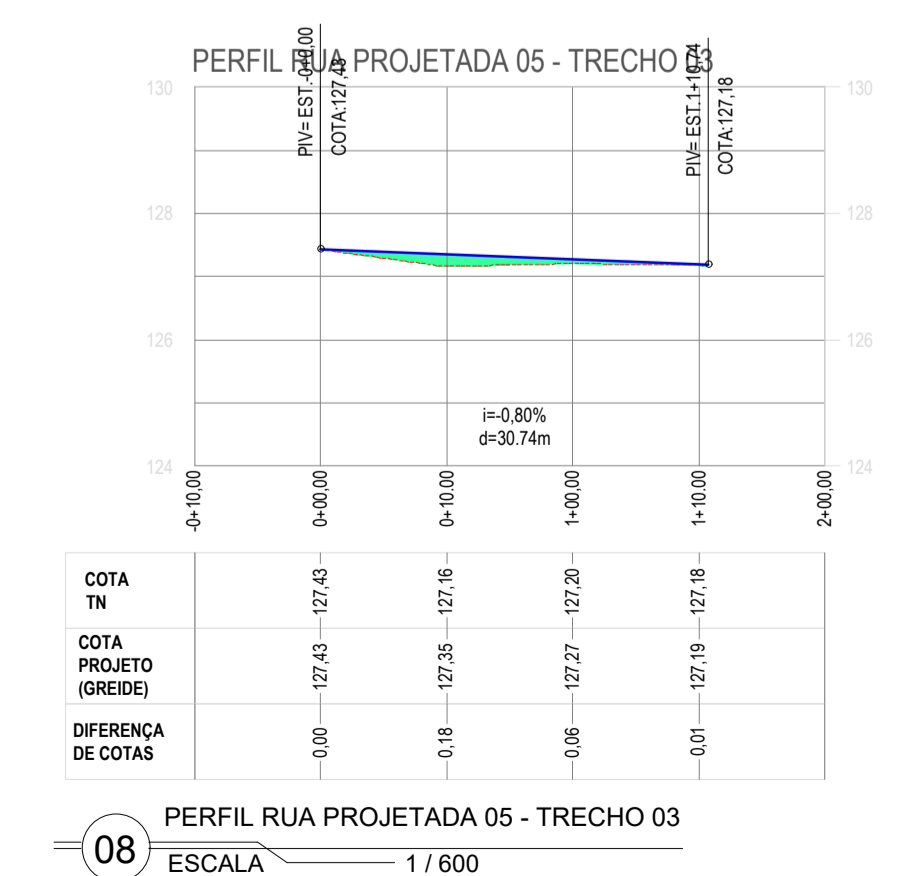
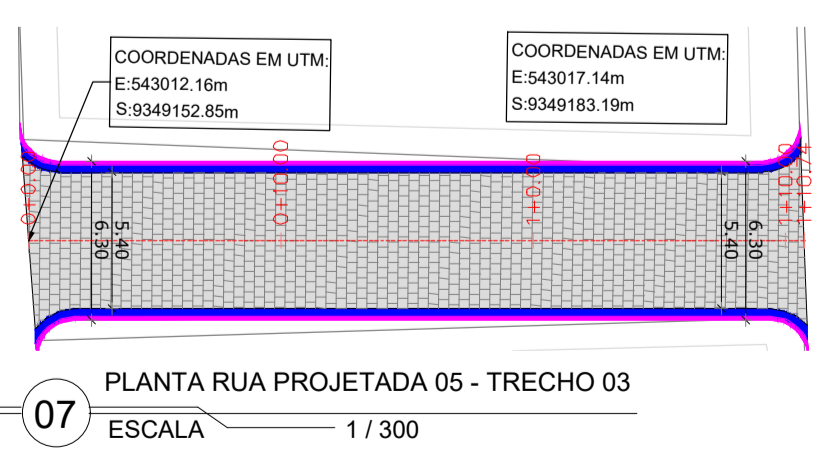
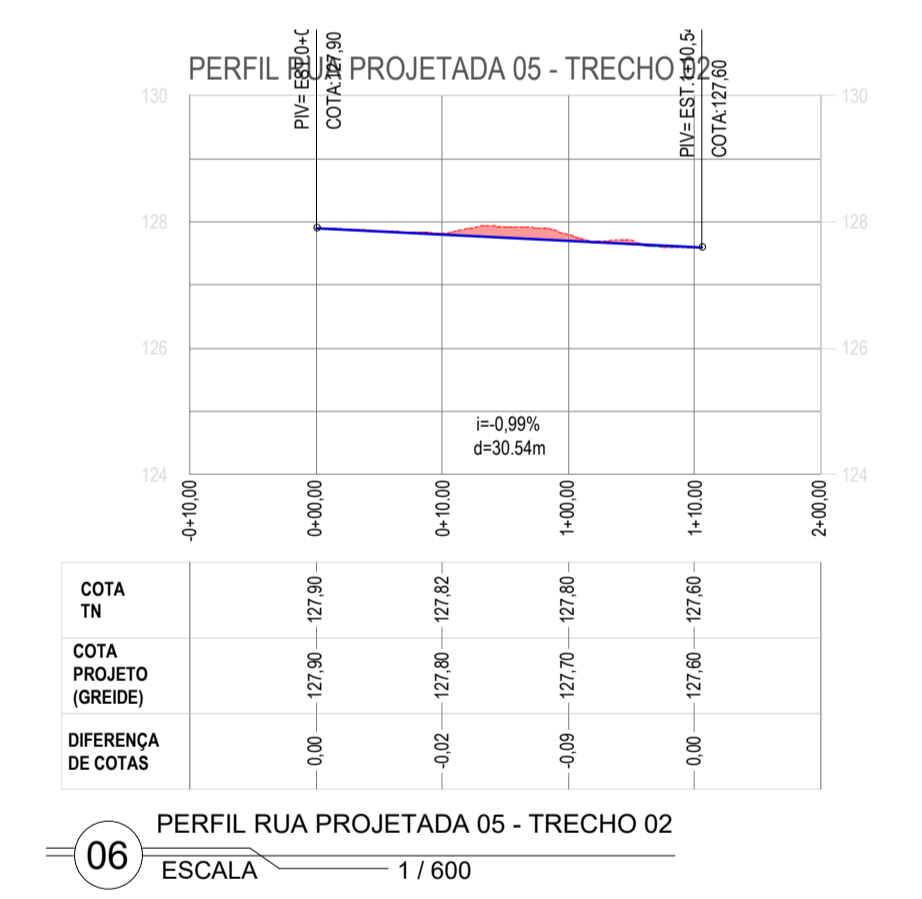
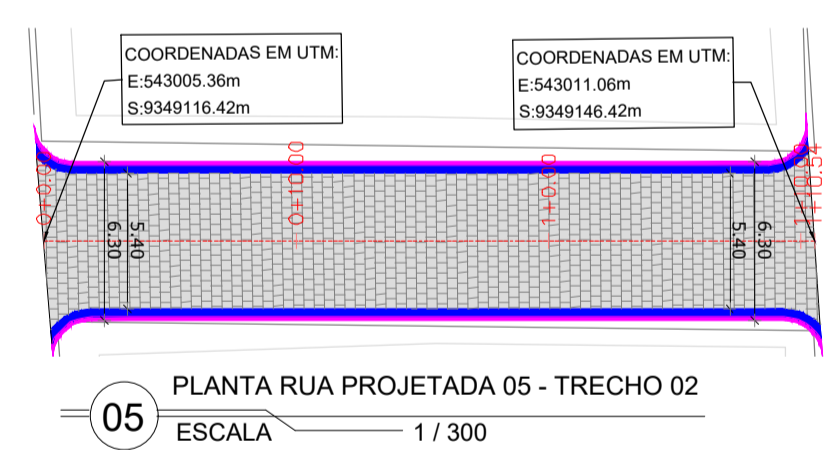
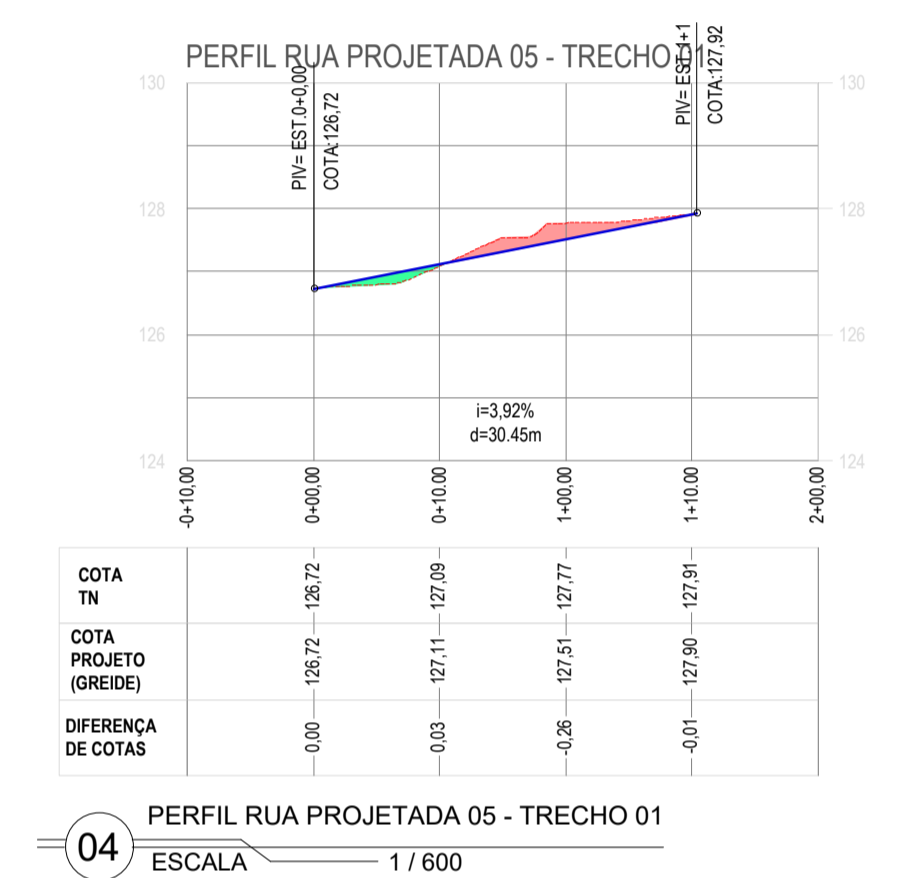
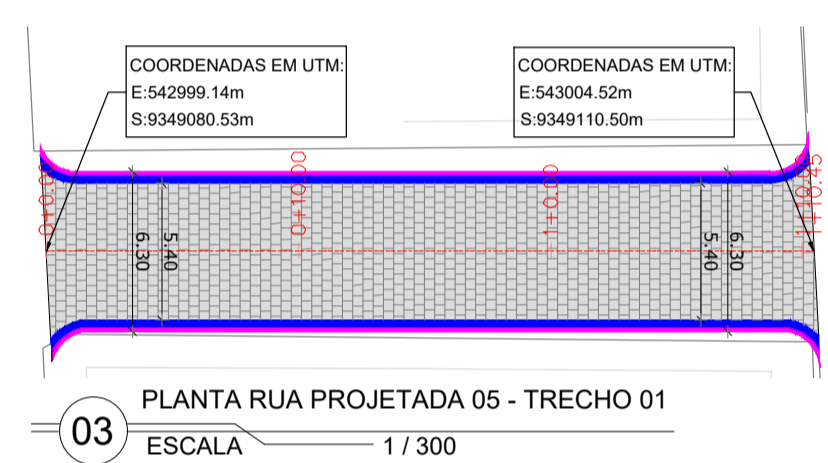
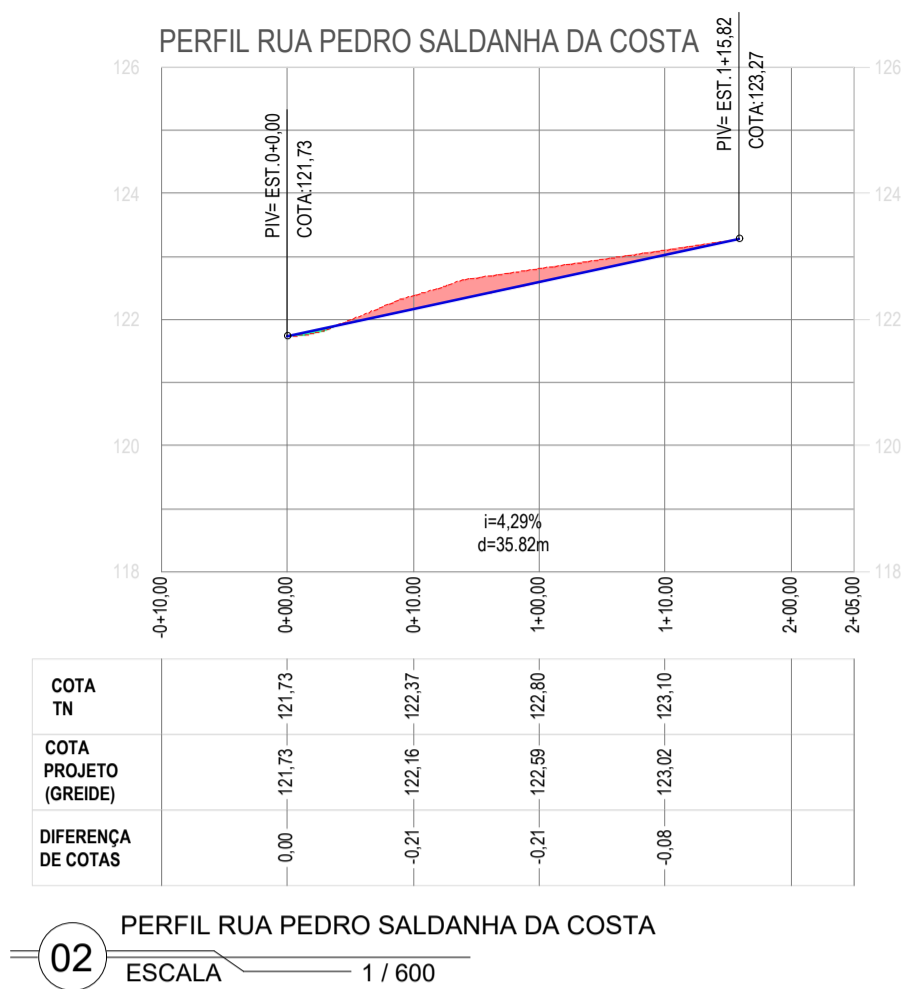
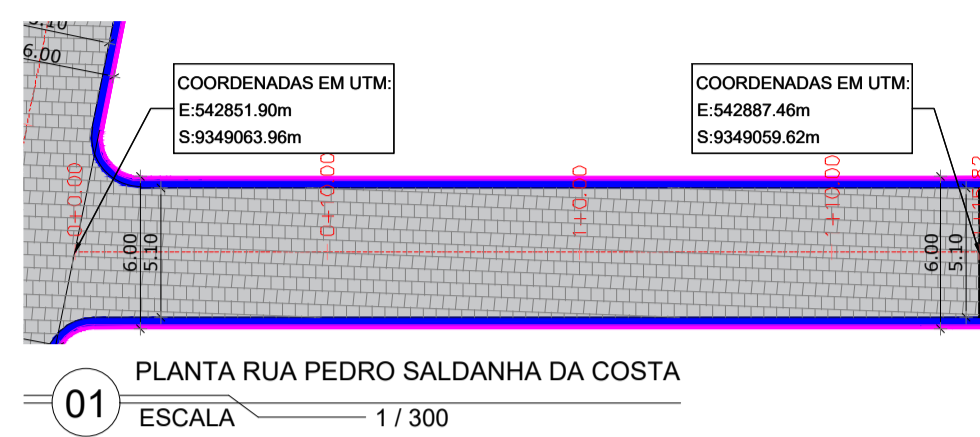
ESCALA
INDICADA

FRANCHA
16/64

PROJETO
PAVIMENTAÇÃO
PROJETO DE PAVIMENTAÇÃO EM PARALELEPÍEDO

PROPRIETÁRIO (A)
PREFEITURA MUNICIPAL DE JAGUARIBE-CE

CONTEÚDO
PROJETO DE PAVIMENTAÇÃO
PLANTA, PERFIL LONGITUDINAL E SEÇÃO TÍPICA



LEGENDA LEVANTAMENTO:	LEGENDA PROJETO:
ESTRADA CARROÇÁVEL	RUAS A SEREM PAVIMENTADAS EM PARALELEPÍPEDO
EDIFICAÇÕES	MEIO FIO REBAIXADO PARA TRAVAMENTO DA PAVIMENTAÇÃO
CERCA	MEIO FIO
	SARJETA

RESPONSÁVEL TÉCNICO: Felipe Tairone Diógenes P. de Queiroz, Engenheiro Civil, RNP: 0622954210

PREFEITURA

PREFEITURA DE JAGUARIBEBE

DESENVOLVIMENTO: Project Assessoria

PROJETO: PAVIMENTAÇÃO
PROJETO DE PAVIMENTAÇÃO EM PARALELEPÍPEDO

ETAPA: PROJETO EXECUTIVO

PROPRIETÁRIO (A): PREFEITURA MUNICIPAL DE JAGUARIBE-CE

DESENHO: GLEISON COSTA

DATA: MAIO/2026

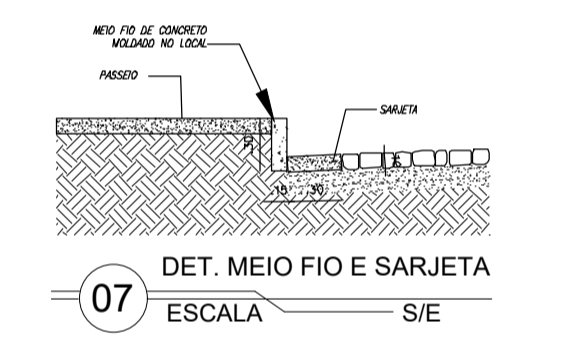
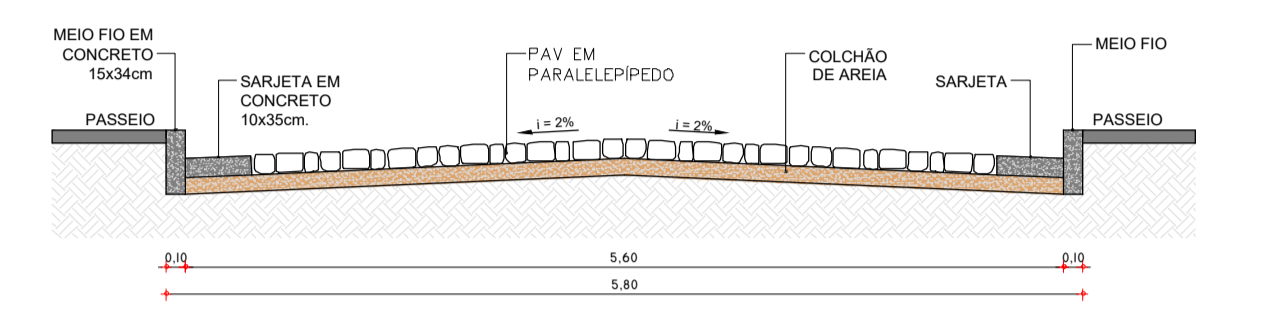
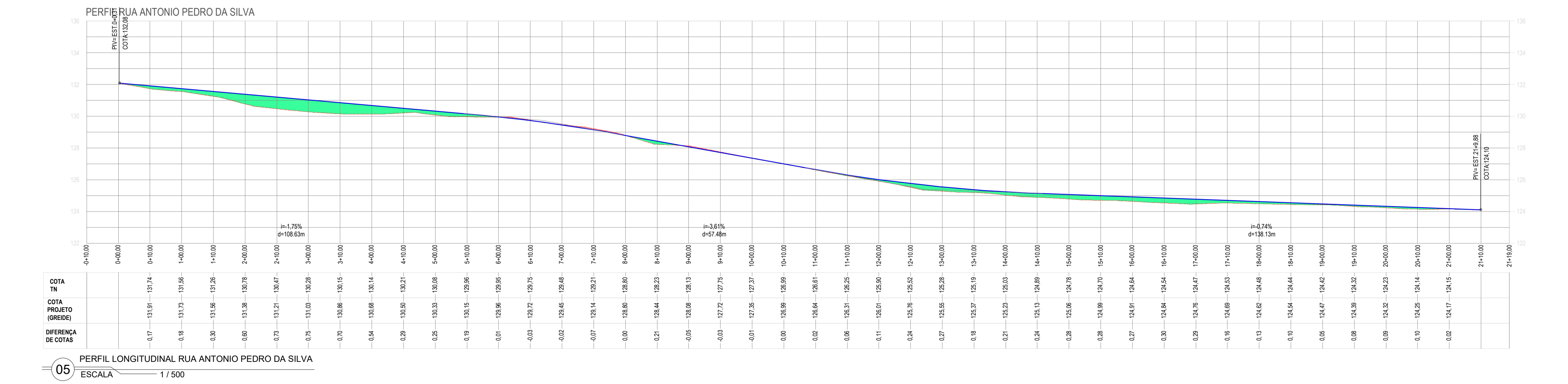
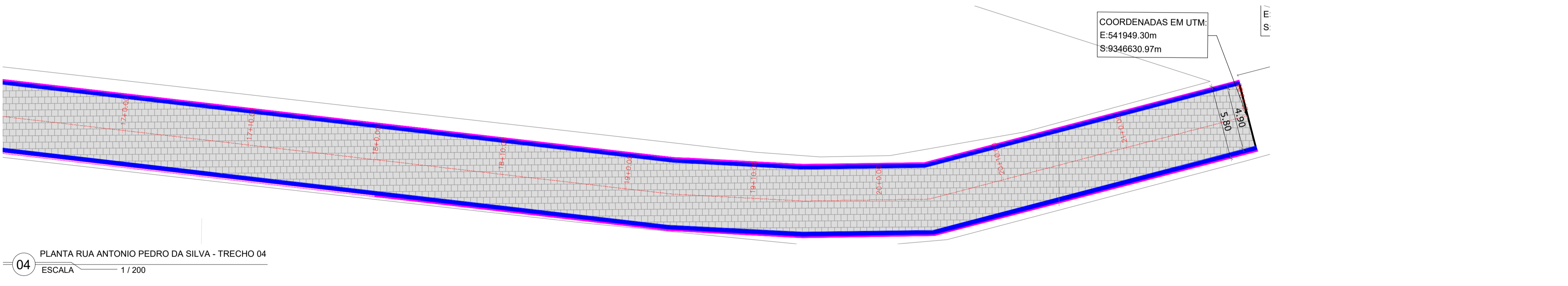
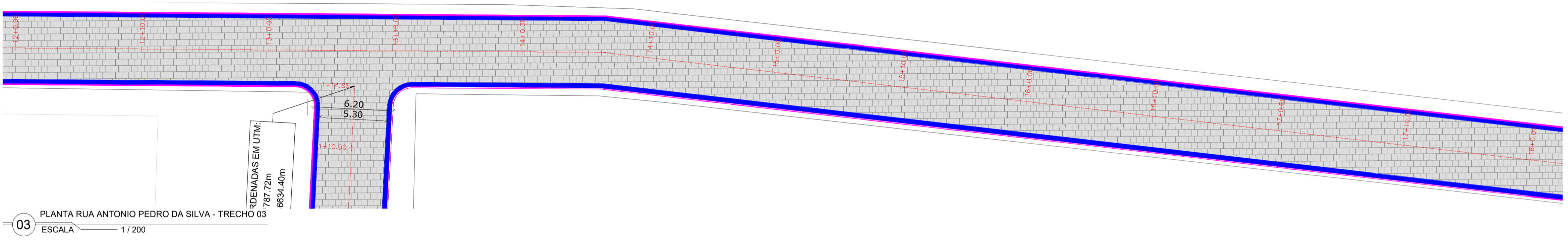
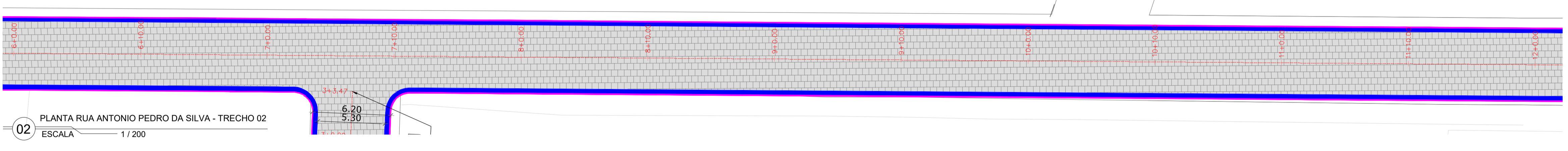
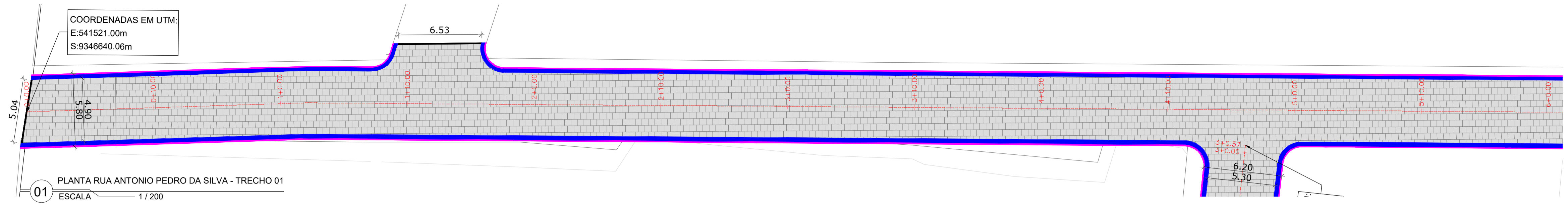
LOCAL: JAGUARIBE - CE

ESCALA: INDICADA

REVISÃO

CONTEÚDO: PROJETO DE PAVIMENTAÇÃO
PLANTA, PERFIL LONGITUDINAL E SEÇÃO TÍPICA

PRANCHA: 17/64



LEGENDA LEVANTAMENTO:		LEGENDA PROJETO:	
[Symbol]	ESTRADA CARROÇÁVEL	[Symbol]	RUAS A SEREM PAVIMENTADAS EM PARALELEPÍEDO
[Symbol]	EDIFICAÇÕES	[Symbol]	MEIO FIO REBAIXADO PARA TRAVAMENTO DA PAVIMENTAÇÃO
[Symbol]	CERCA	[Symbol]	MEIO FIO
[Symbol]		[Symbol]	SARJETAS

RESPONSÁVEL TÉCNICO: Felipe Táyron de Queiroz, Engenheiro Civil, RNP: 0622954210

PREFEITURA

PREFEITURA DE JAGUARIBEBE

DESENVOLVIMENTO: Project Assessoria

PROJETO: PAVIMENTAÇÃO
PROJETO DE PAVIMENTAÇÃO EM PARALELEPÍEDO

ETAPA: PROJETO EXECUTIVO

DESENHO: GLEISON COSTA

PROPRIETÁRIO (A): PREFEITURA MUNICIPAL DE JAGUARIBE-CE

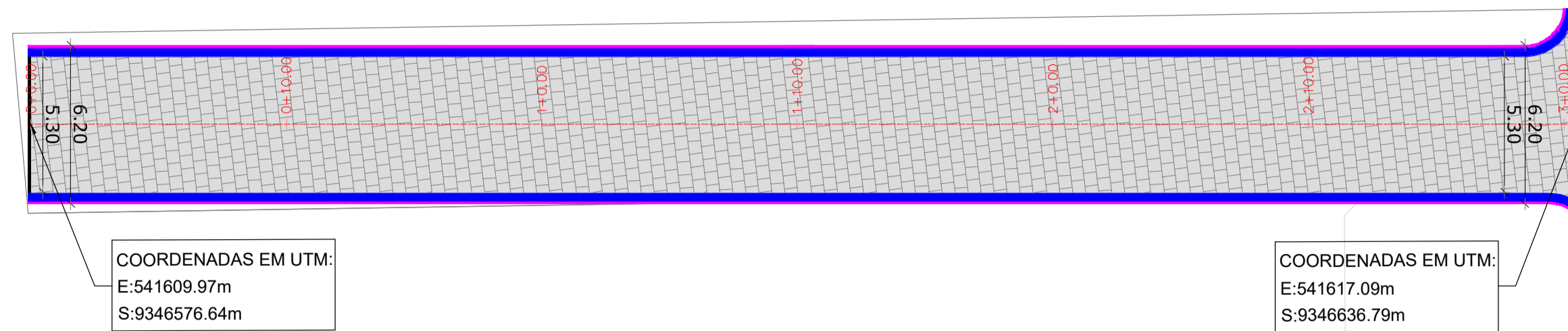
DATA: MAIO/2026

LÓCAL: JAGUARIBE - CE

ESCALA: INDICADA

REVISÃO: PROJETO DE PAVIMENTAÇÃO
PLANTA, PERFIL LONGITUDINAL E SEÇÃO TÍPICA

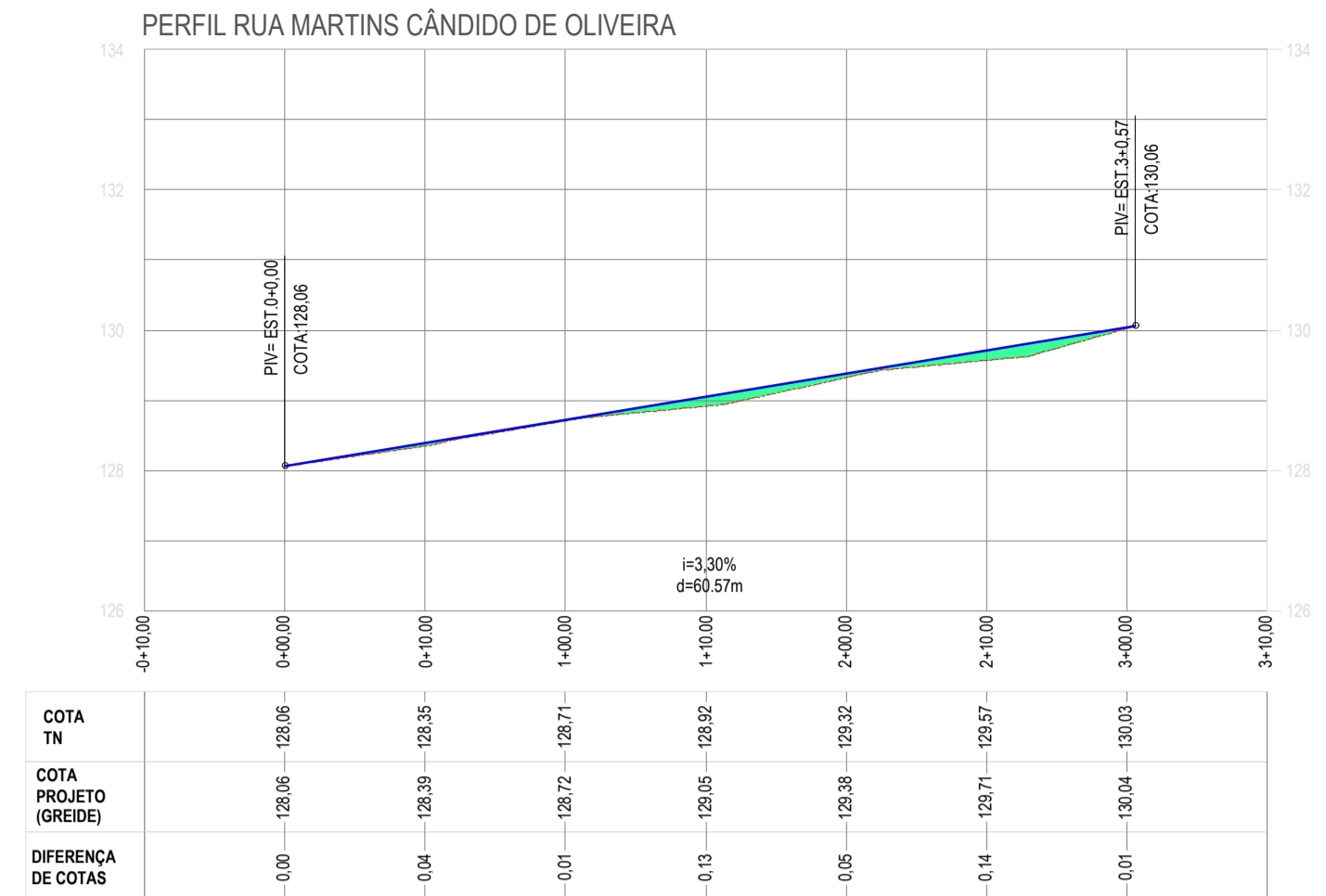
BRANCHA: 18/64



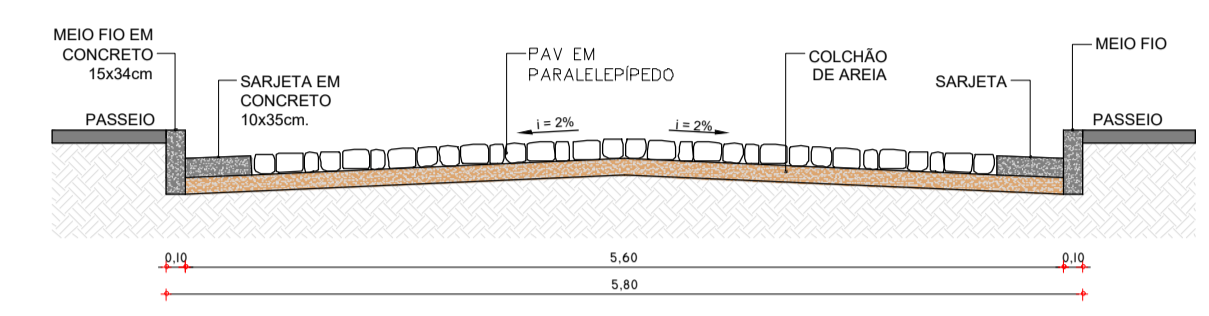
COORDENADAS EM UTM:
E:541609.97m
S:9346576.64m

COORDENADAS EM UTM:
E:541617.09m
S:9346636.79m

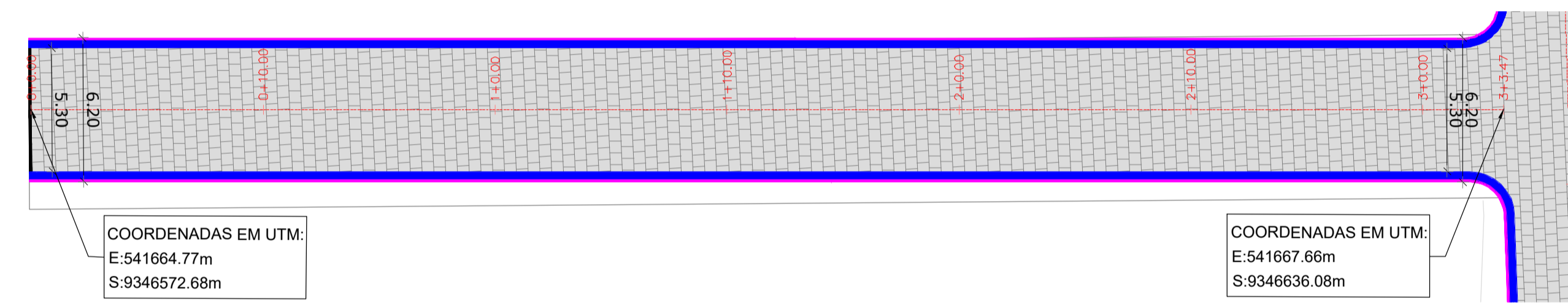
01 PLANTA RUA MARTINS CÂNDIDO DE OLIVEIRA
ESCALA 1 / 200



02 PERFIL LONGITUDINAL RUA MARTINS CÂNDIDO DE OLIVEIRA
ESCALA 1 / 500



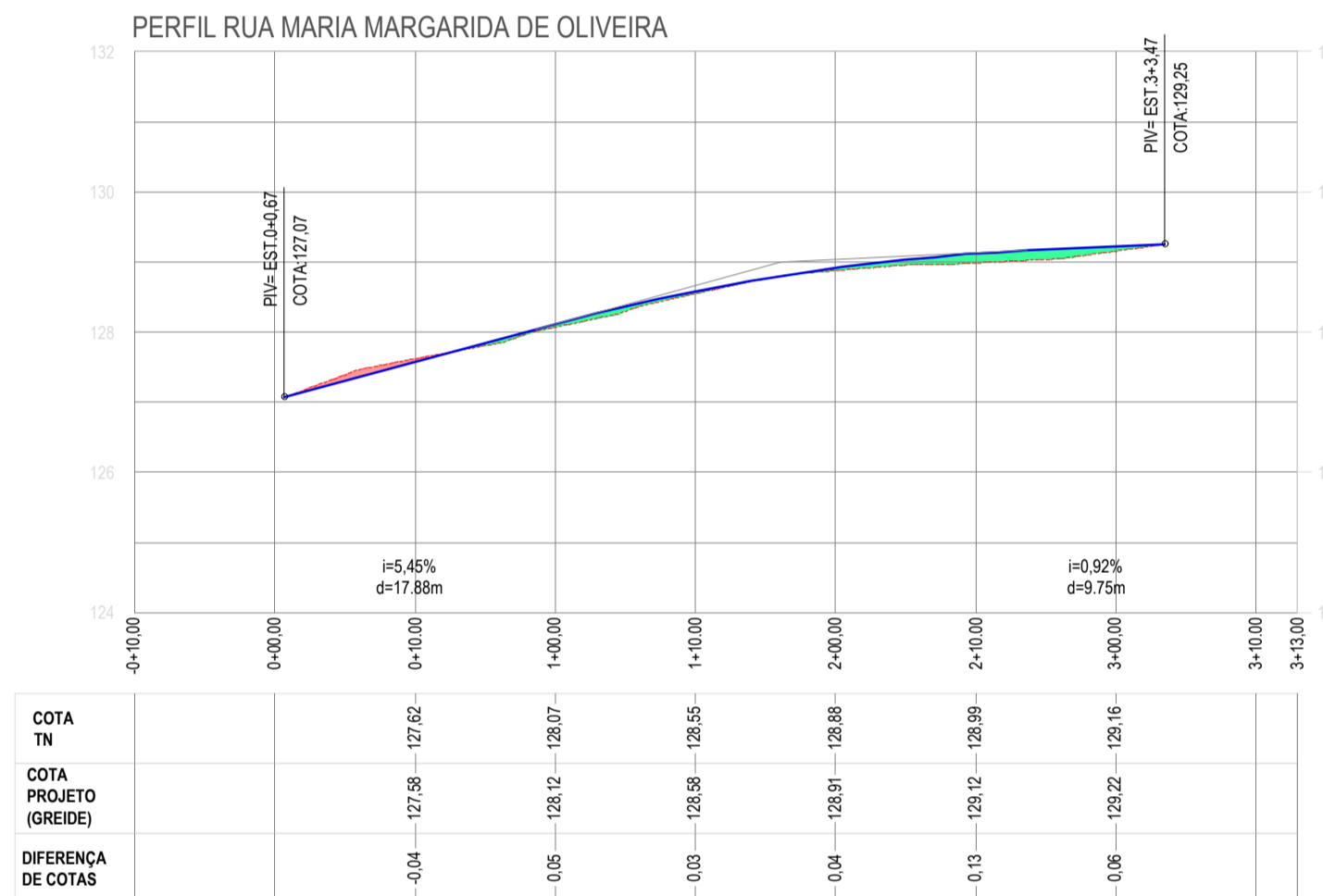
06 SEÇÃO TÍPICA RUA ANTONIO PEDRO DA SILVA
ESCALA S/E



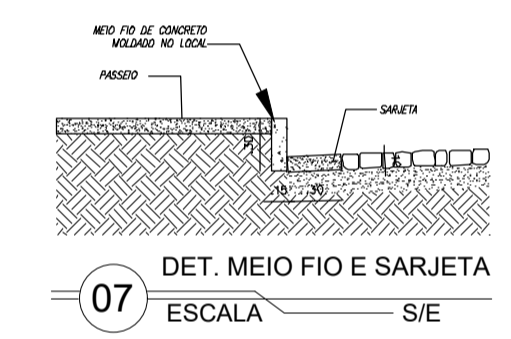
COORDENADAS EM UTM:
E:541664.77m
S:9346572.68m

COORDENADAS EM UTM:
E:541667.66m
S:9346636.08m

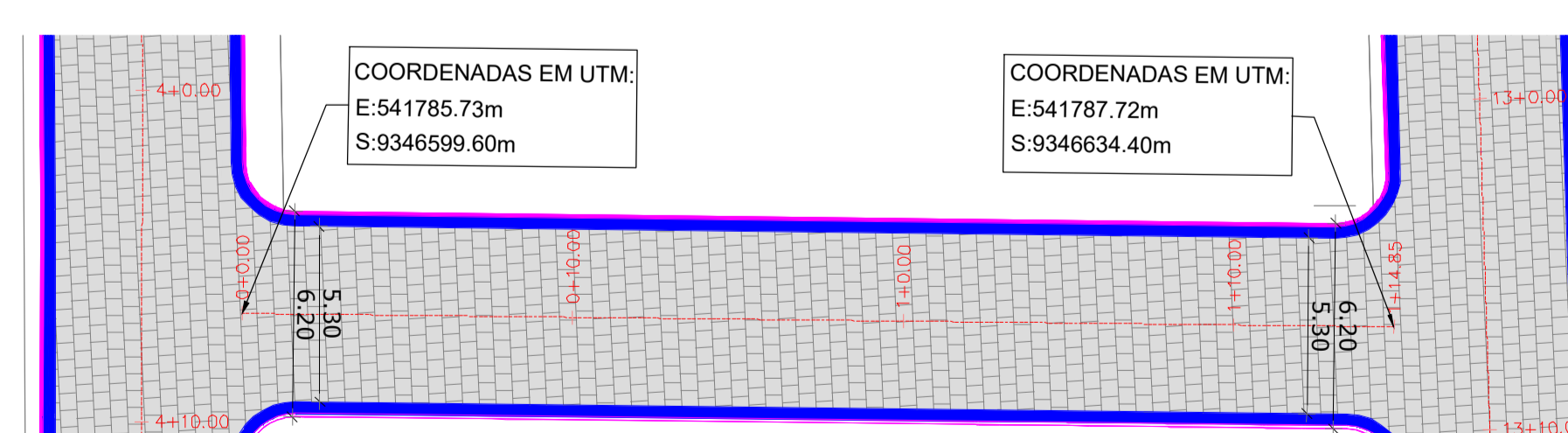
03 PLANTA RUA MARIA MARGARIDA DE OLIVEIRA
ESCALA 1 / 200



04 PERFIL LONGITUDINAL RUA MARIA MARGARIDA DE OLIVEIRA
ESCALA 1 / 500



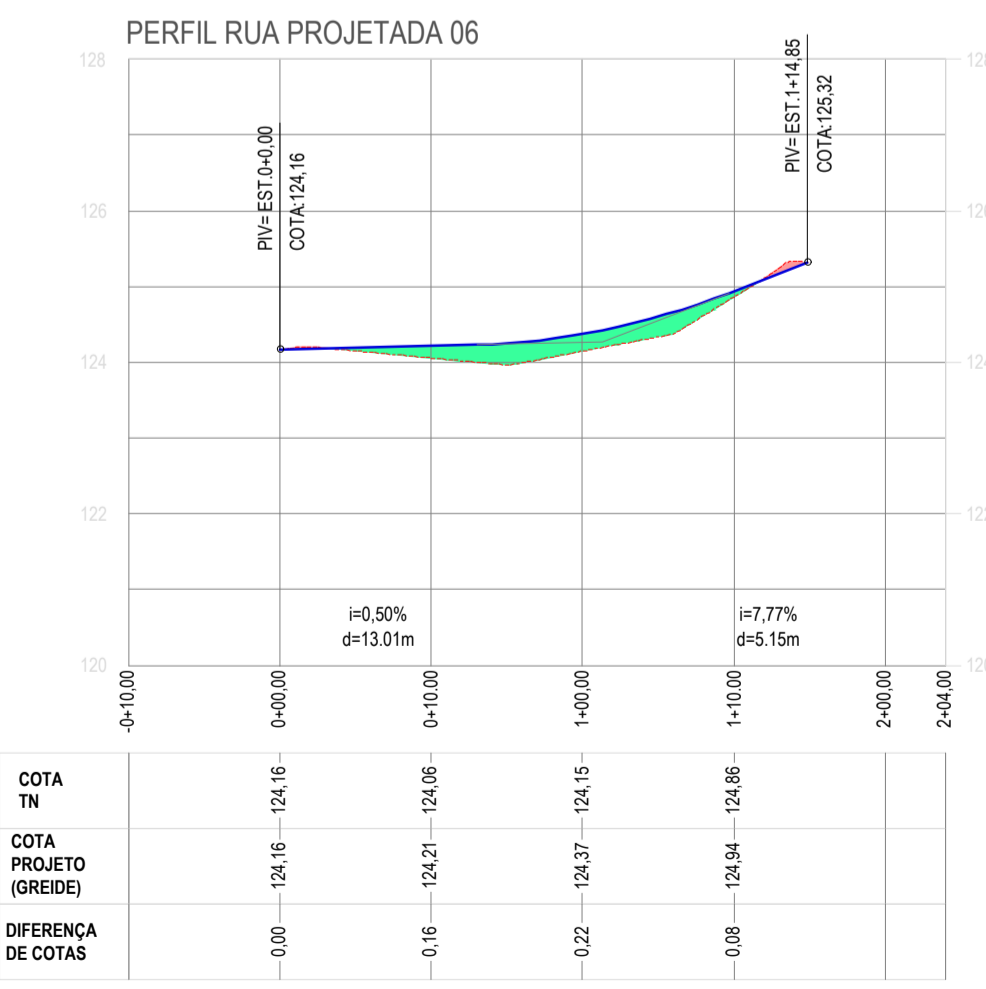
07 DET. MEIO FIO E SARJETA
ESCALA S/E



COORDENADAS EM UTM:
E:541785.73m
S:9346599.60m

COORDENADAS EM UTM:
E:541787.72m
S:9346634.40m

03 PLANTA RUA RUA PROJETADA 06
ESCALA 1 / 200



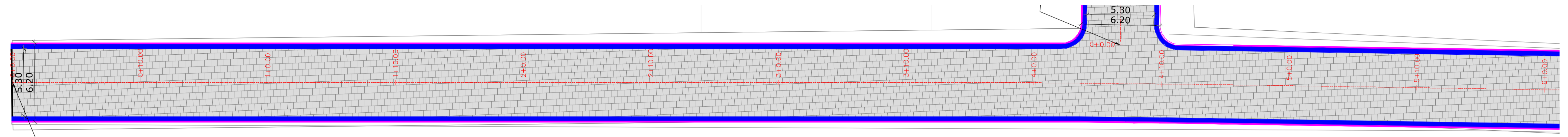
04 PERFIL LONGITUDINAL RUA PROJETADA 06
ESCALA 1 / 500

LEGENDA LEVANTAMENTO:	LEGENDA PROJETO:
ESTRADA CARROÇÁVEL	RUAS A SEREM PAVIMENTADAS EM PARALELEPÍEDO
EDIFICAÇÕES	MEIO FIO REBAIXADO PARA TRAVAMENTO DA PAVIMENTAÇÃO
CERCA	MEIO FIO
	SARJETA

RESPONSÁVEL TÉCNICO: **Felipe Tayrone Diógenes P. de Queiroz**
Engenheiro Civil
RNP: 0622954210

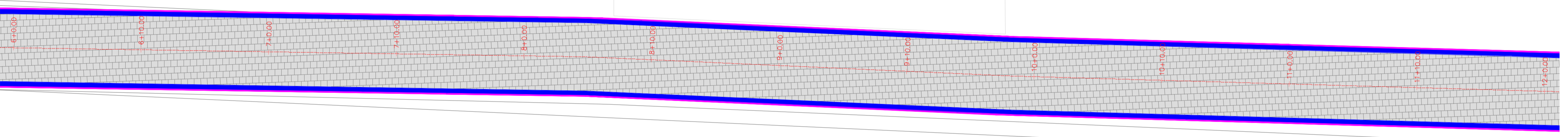
PREFEITURA

 PREFEITURA DE JAGUARIBEBÉ		DESENVOLVIMENTO
		 Project Assessoria Arquitetura e Engenharia
PROJETO: PAVIMENTAÇÃO PROJETO DE PAVIMENTAÇÃO EM PARALELEPÍEDO		ETAPA: PROJETO EXECUTIVO
PROPRIETÁRIO (A): PREFEITURA MUNICIPAL DE JAGUARIBE-CE		DESENHO: GLEISON COSTA
LOCAL: JAGUARIBE - CE		DATA: MAIO/2026
REVISÃO		ESCALA: INDICADA
CONTEÚDO: PROJETO DE PAVIMENTAÇÃO PLANTA, PERFIL LONGITUDINAL E SEÇÃO TÍPICA		PIRANCHA: 19/64

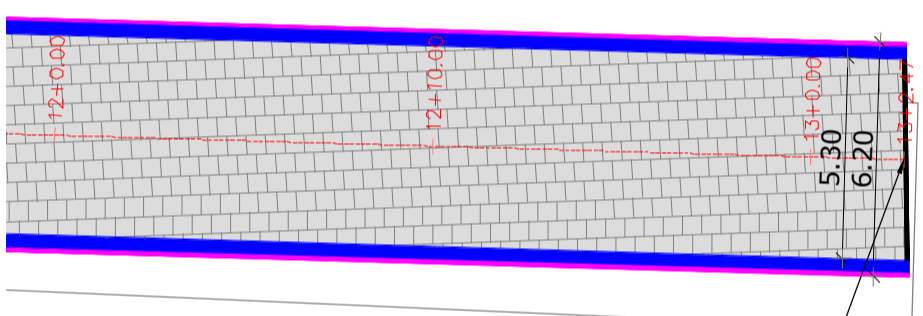


COORDENADAS EM UTM:
E:541698.91m
S:9346599.86m

01 PLANTA RUA LUCIMAR GOMES - TRECHO 01
ESCALA 1 / 200

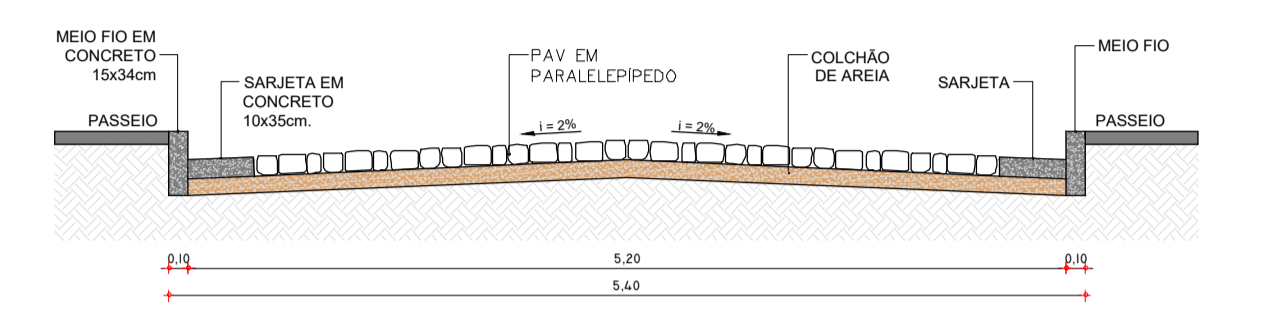


02 PLANTA RUA LUCIMAR GOMES - TRECHO 02
ESCALA 1 / 200

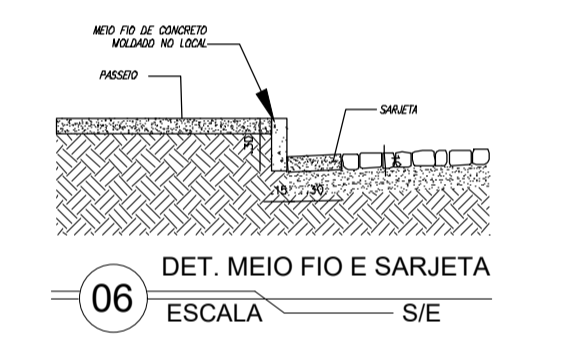


COORDENADAS EM UTM:
E:541960.96m
S:9346585.58m

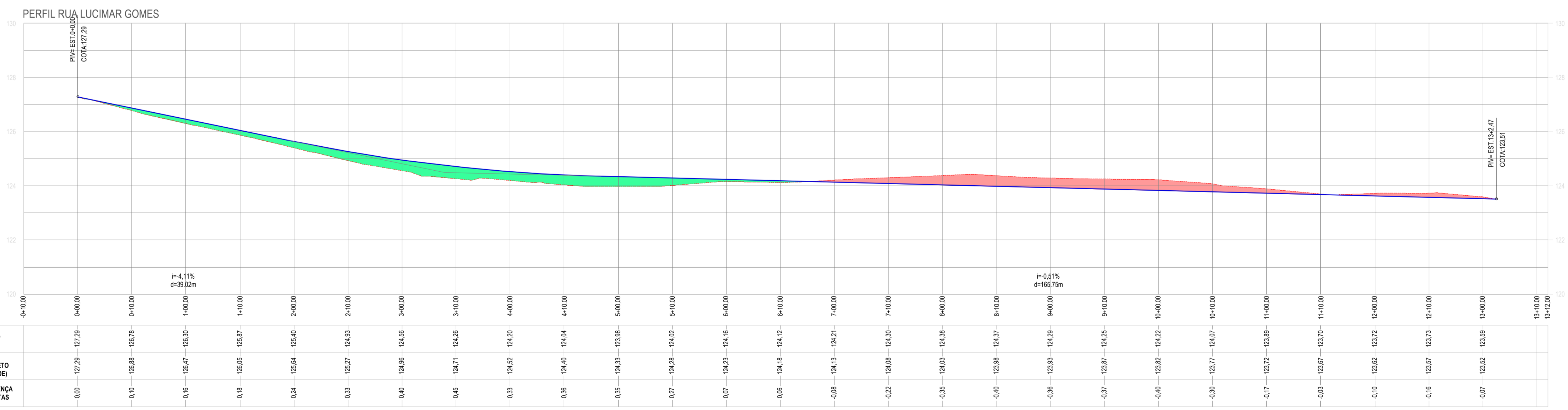
03 PLANTA RUA LUCIMAR GOMES - TRECHO 03
ESCALA 1 / 200



05 SEÇÃO TÍPICA RUA LUCIMAR GOMES
ESCALA S/E



06 DET. MEIO FIO E SARJETA
ESCALA S/E



04 PERFIL LONGITUDINAL RUA LUCIMAR GOMES
ESCALA 1 / 500

LEGENDA LEVANTAMENTO:	LEGENDA PROJETO:
ESTRADA CARROÇÁVEL	RUAS A SEREM PAVIMENTADAS EM PARALELEPÍEDO
EDIFICAÇÕES	MEIO FIO REBAIXADO PARA TRAVAMENTO DA PAVIMENTAÇÃO
CERCA	MEIO FIO
	SARJETA

RESPONSÁVEL TÉCNICO
Felipe Tairone Diógenes P. de Queiroz
Felipe Tairone Diógenes P. de Queiroz
Engenheiro Civil
RNP: 0622954210

PREFEITURA



PROJETO
PAVIMENTAÇÃO
PROJETO DE PAVIMENTAÇÃO EM PARALELEPÍEDO

ETAPA
PROJETO EXECUTIVO

PROPRIETÁRIO (A)
PREFEITURA MUNICIPAL DE JAGUARIBE-CE

DESENHO
GLEISON COSTA

LOCAL
JAGUARIBE - CE

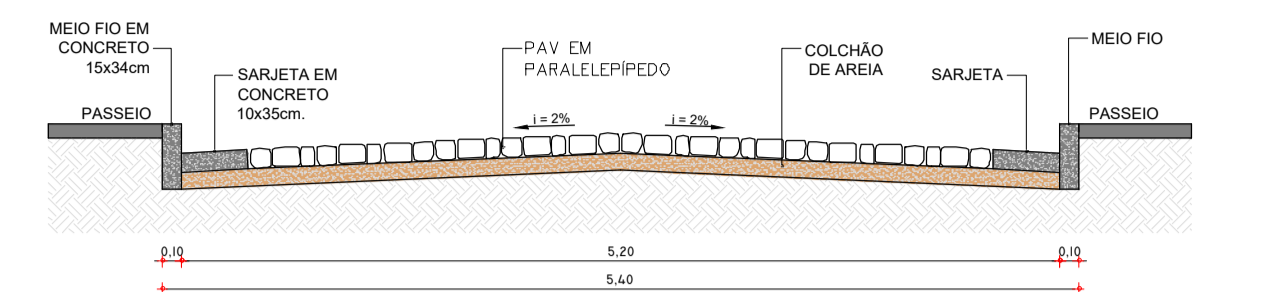
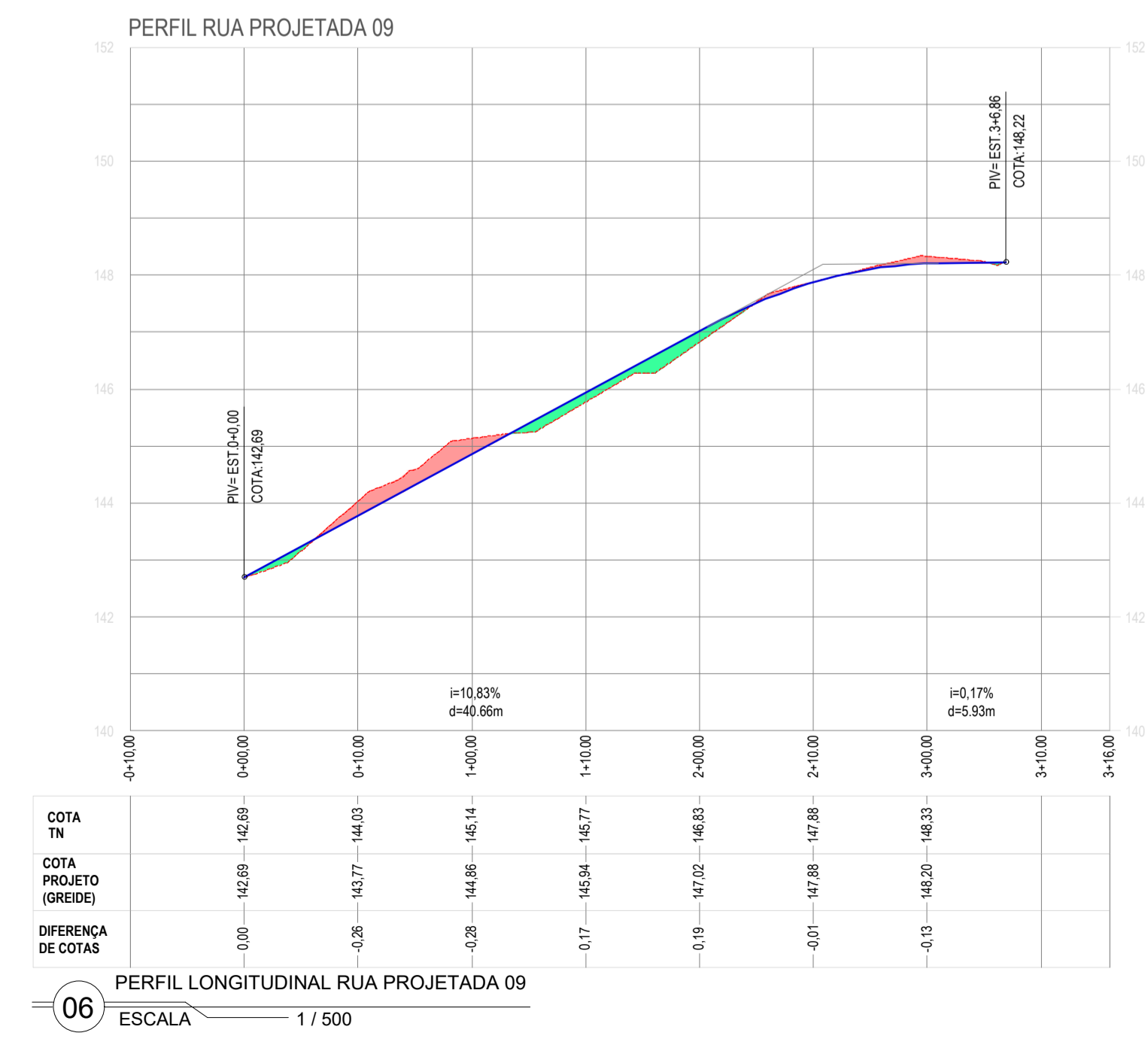
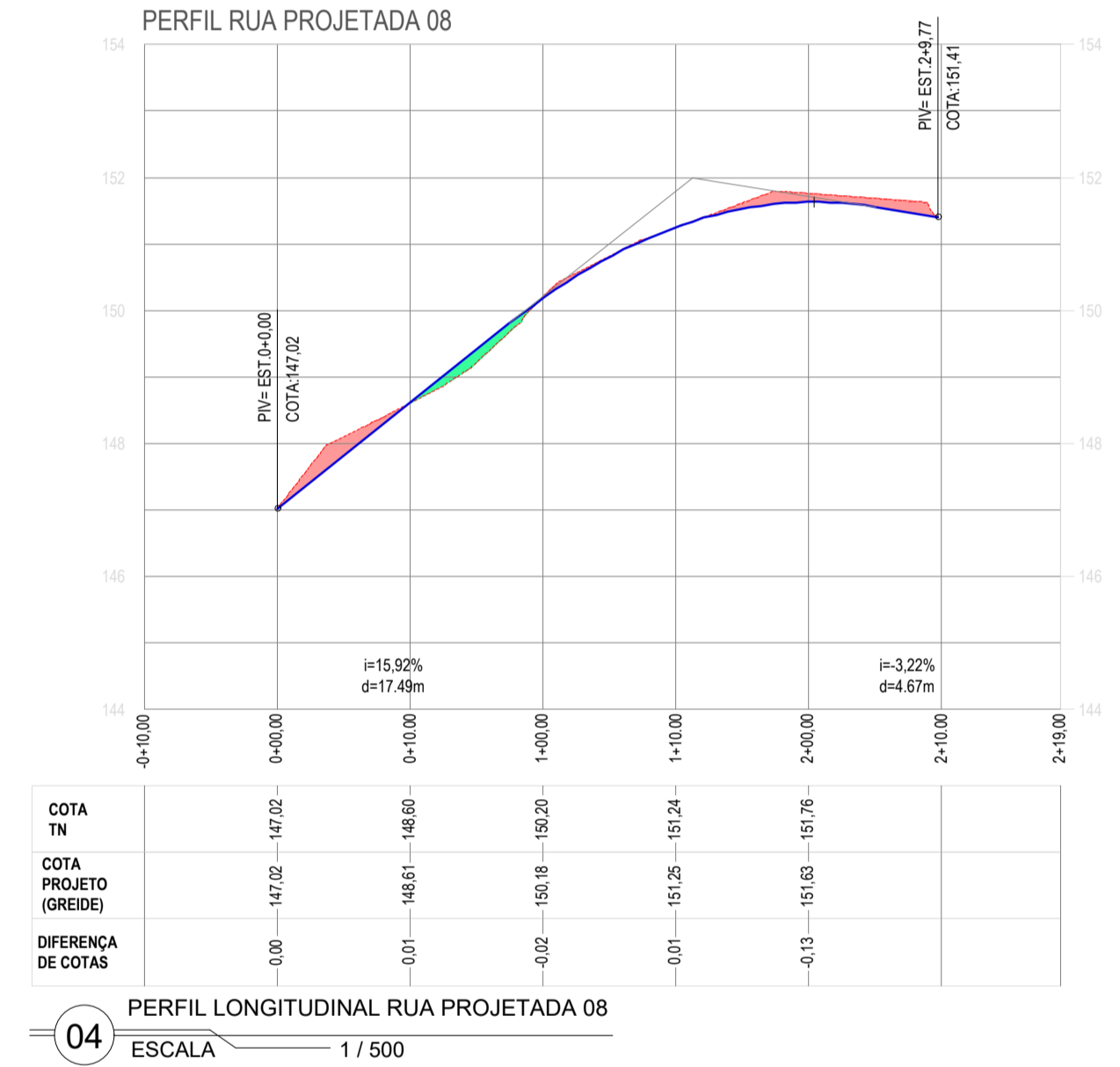
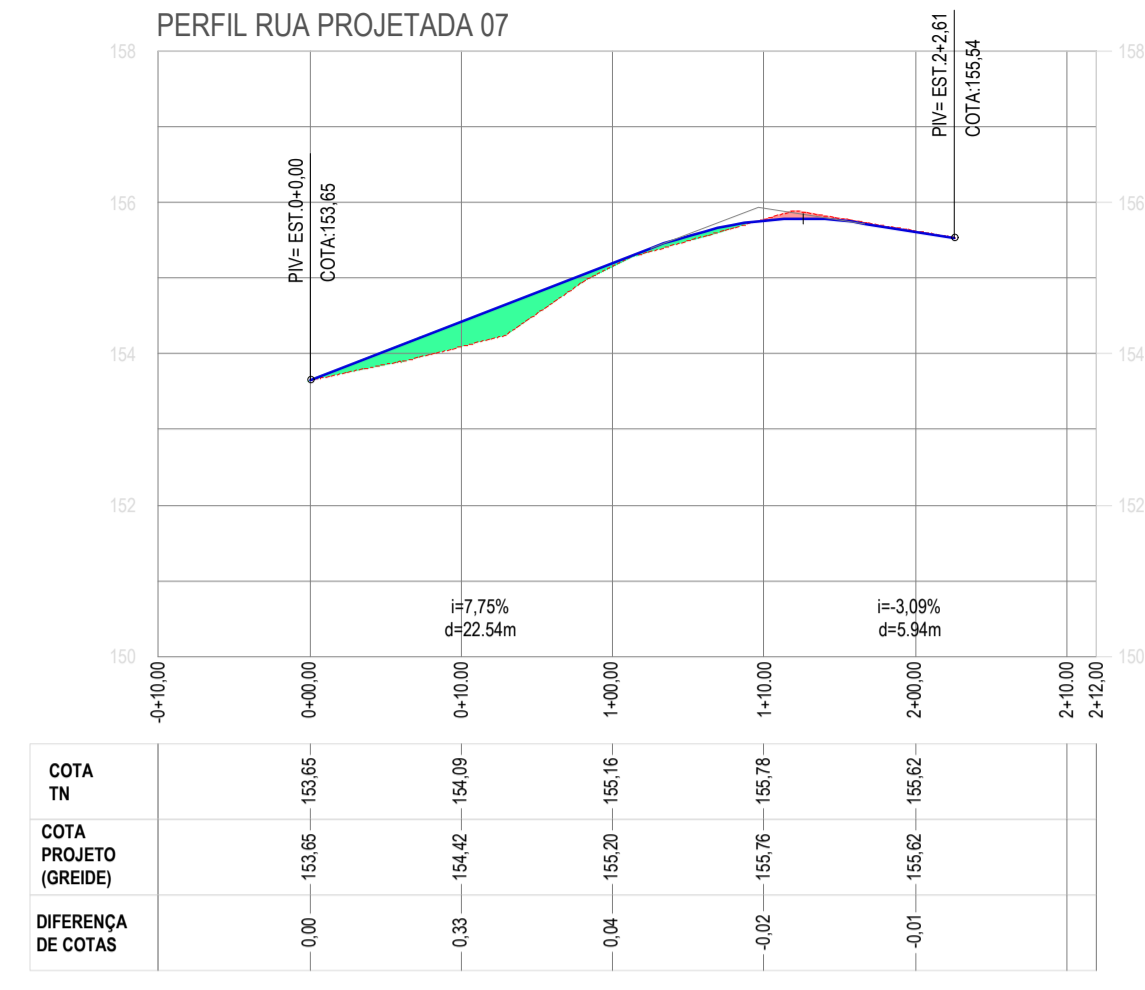
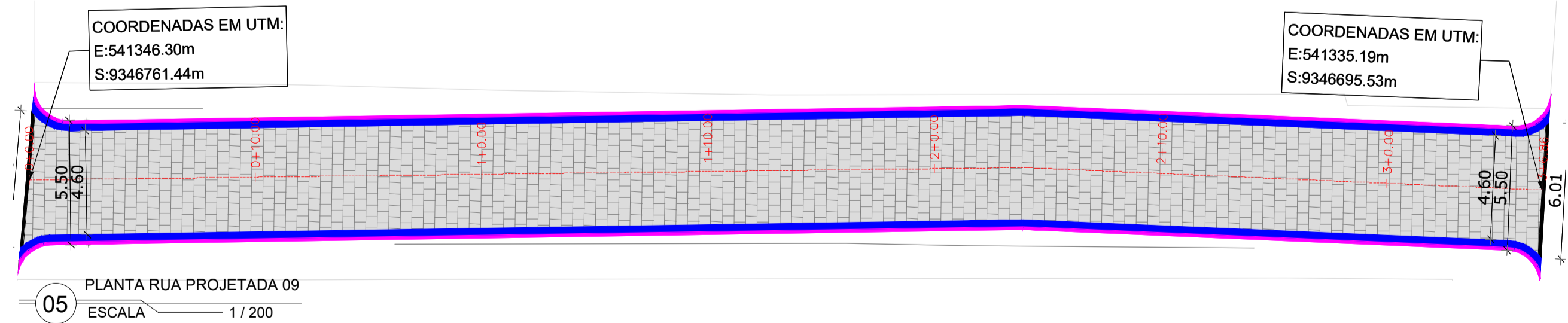
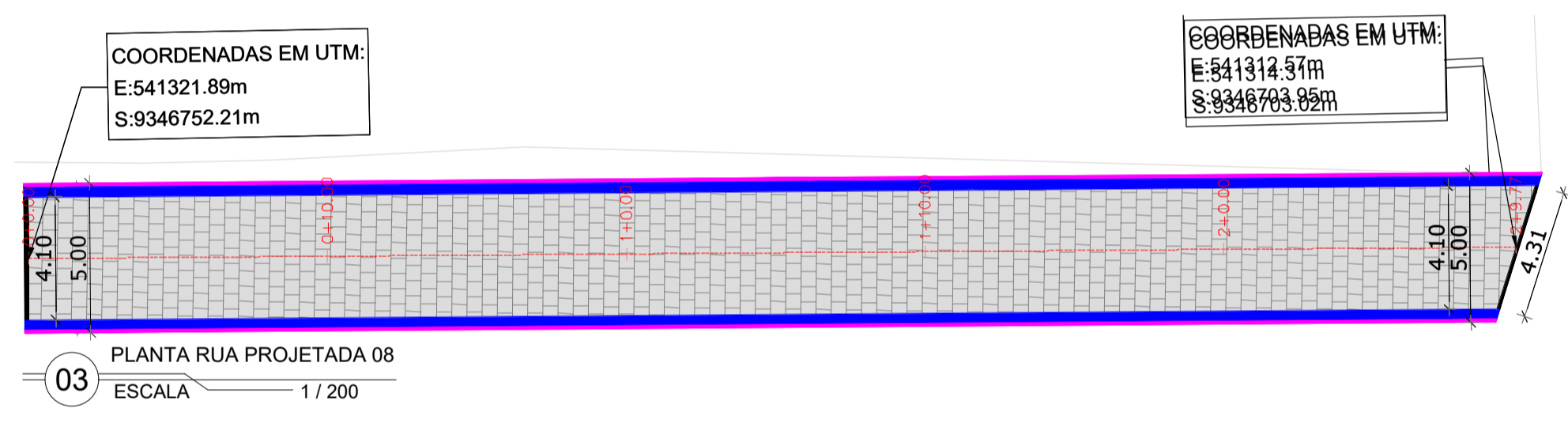
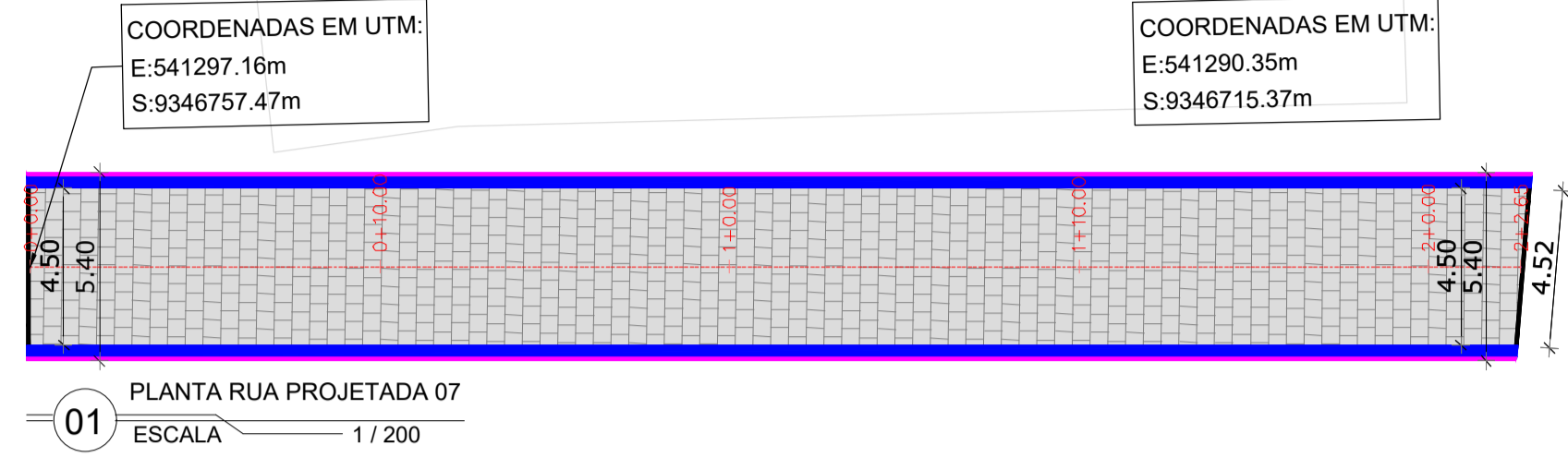
DATA
MAIO/2026

REVISÃO

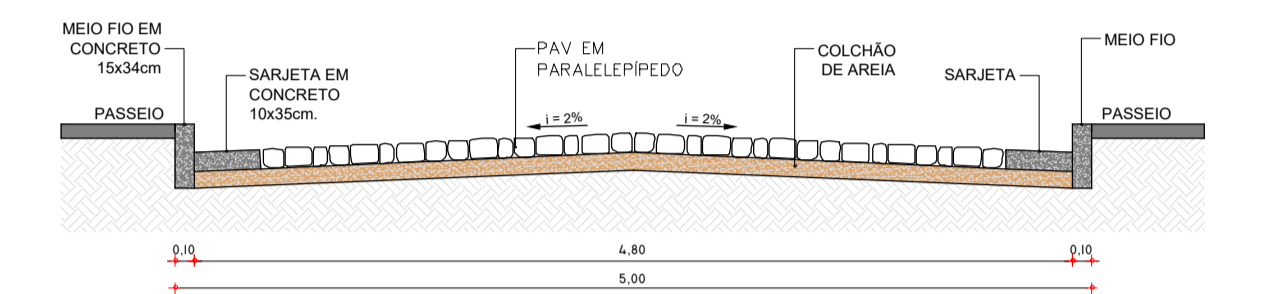
CONTEÚDO
PROJETO DE PAVIMENTAÇÃO
PLANTA, PERFIL LONGITUDINAL E SEÇÃO TÍPICA

ESCALA
INDICADA

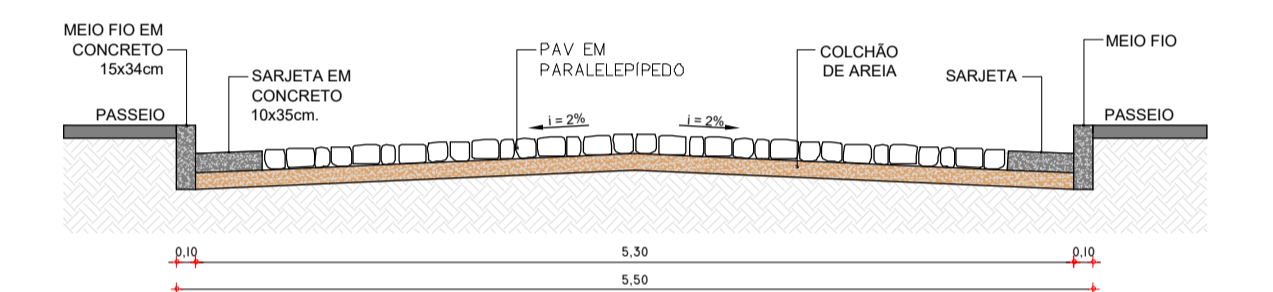
PRANCHA
20/64



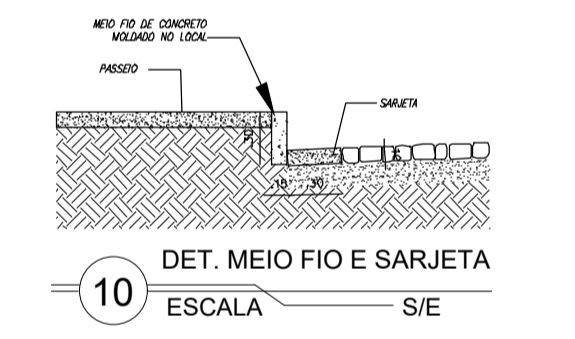
07 SEÇÃO TÍPICA RUA PROJETADA 07
ESCALA S/E



08 SEÇÃO TÍPICA RUA PROJETADA 08
ESCALA S/E



09 SEÇÃO TÍPICA RUA PROJETADA 08
ESCALA S/E



LEGENDA LEVANTAMENTO:	LEGENDA PROJETO:
ESTRADA CARROÇÁVEL	RUAS A SEREM PAVIMENTADAS EM PARALELEPÍPEDO
EDIFICAÇÕES	MEIO FIO REBAIXADO PARA TRAVAMENTO DA PAVIMENTAÇÃO
CERCA	MEIO FIO
	SARJETA

RESPONSÁVEL TÉCNICO: Felipe Tayrone Diógenes P. de Queiroz, Engenheiro Civil, RNP: 0622954210

PREFEITURA

PREFEITURA DE DE JAGUARIBEBE

DESENVOLVIMENTO: Project Assessoria

PROJETO: PAVIMENTAÇÃO PROJETO DE PAVIMENTAÇÃO EM PARALELEPÍPEDO

ETAPA: PROJETO EXECUTIVO

DESENHO: GLEISON COSTA

PROPRIETÁRIO (A): PREFEITURA MUNICIPAL DE JAGUARIBE-CE

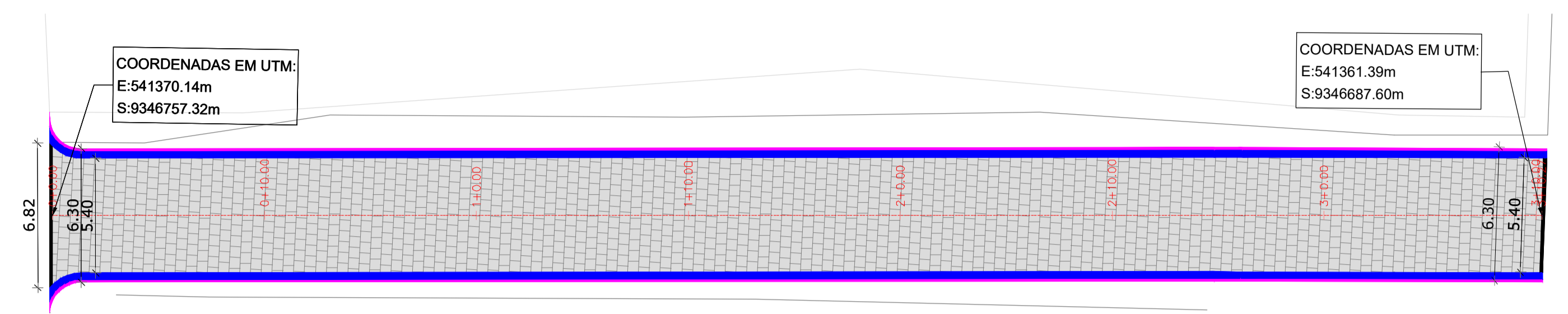
DATA: MAIO/2026

LÓCAL: JAGUARIBE - CE

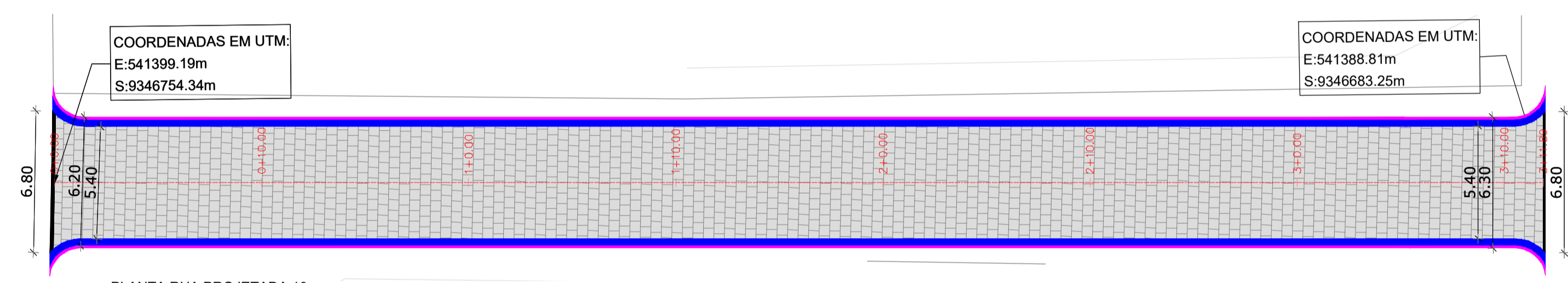
ESCALA: INDICADA

REVISÃO: CONTEÚDO: PROJETO DE PAVIMENTAÇÃO PLANTA, PERFIL LONGITUDINAL E SEÇÃO TÍPICA

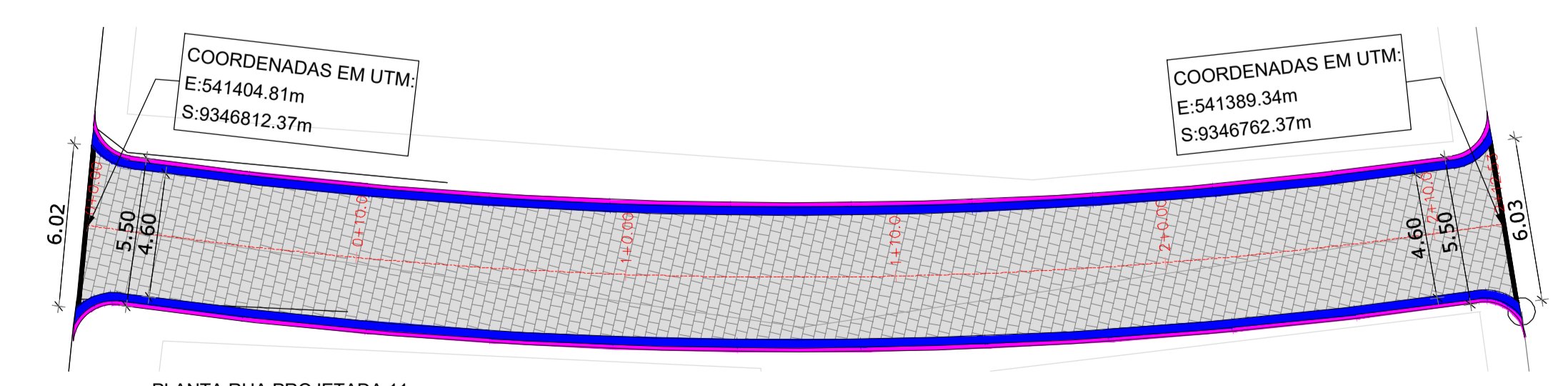
PRANCHA: 21/64



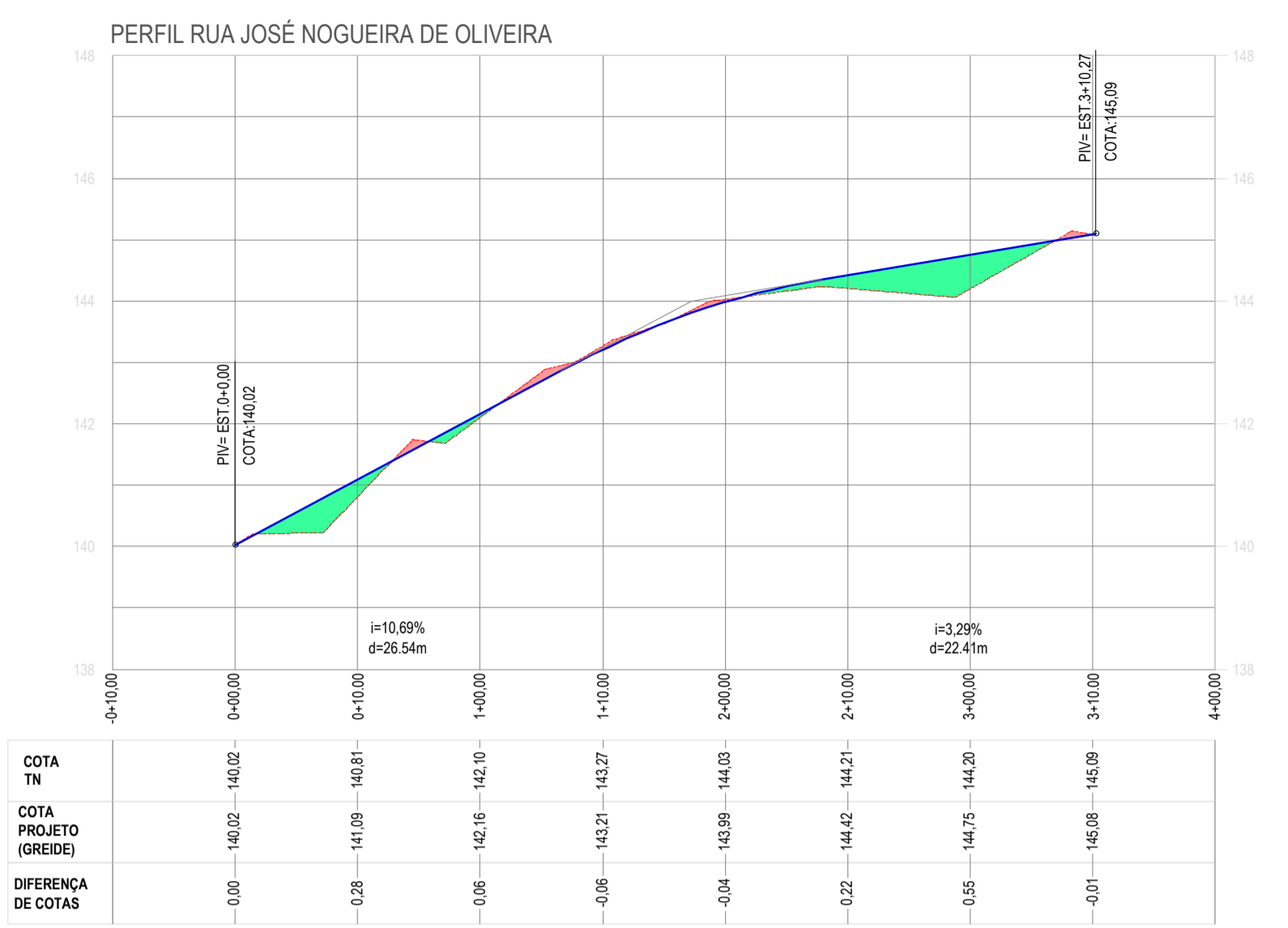
01 PLANTA RUA JOSÉ NOGUEIRA DE OLIVEIRA
ESCALA 1 / 200



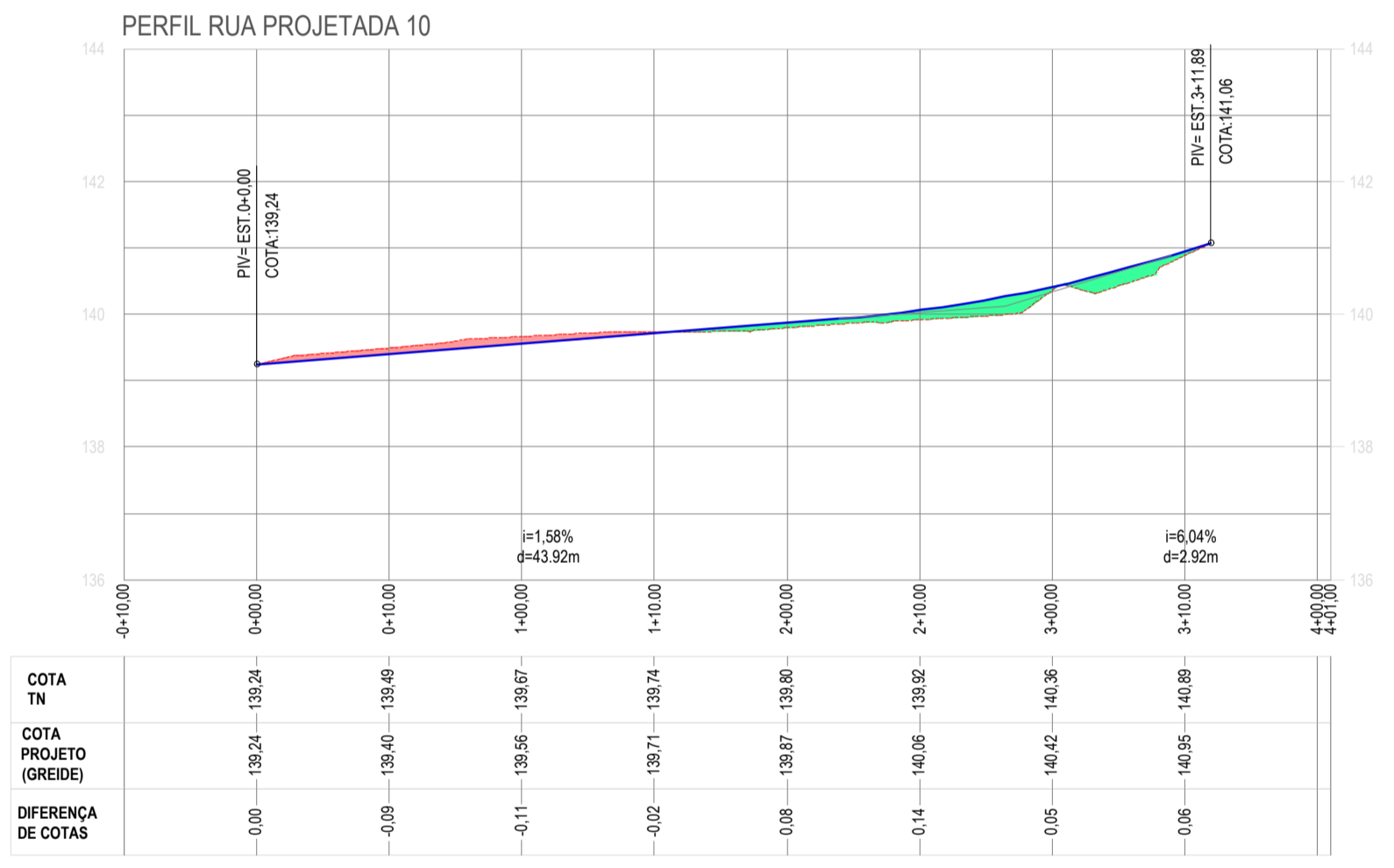
03 PLANTA RUA PROJETADA 10
ESCALA 1 / 200



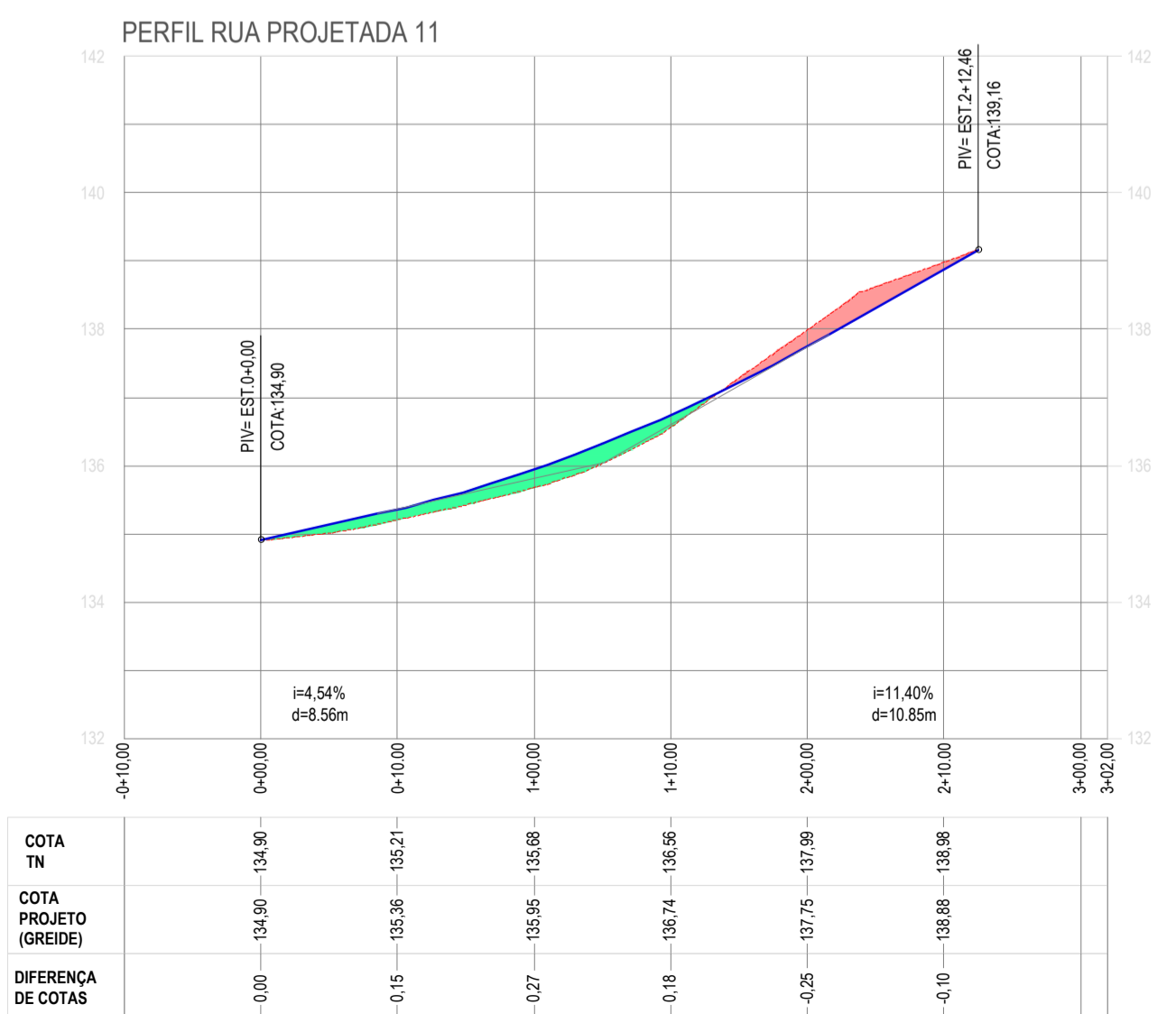
05 PLANTA RUA PROJETADA 11
ESCALA 1 / 200



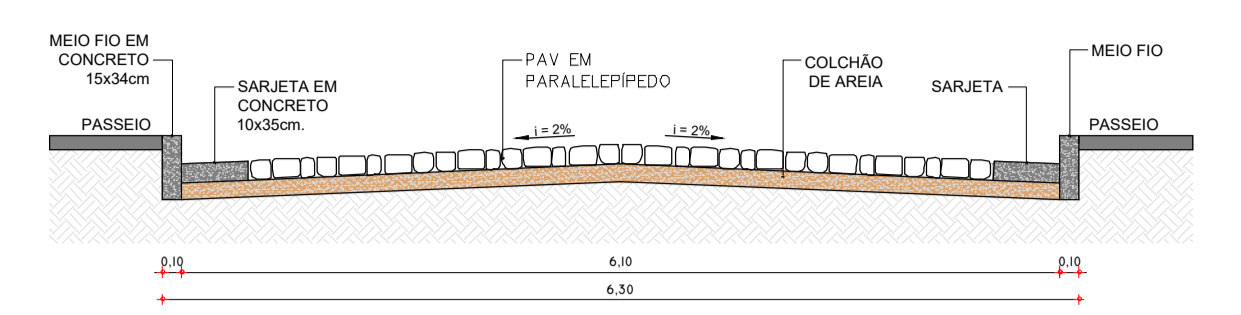
02 PERFIL LONGITUDINAL RUA JOSÉ NOGUEIRA DE OLIVEIRA
ESCALA 1 / 500



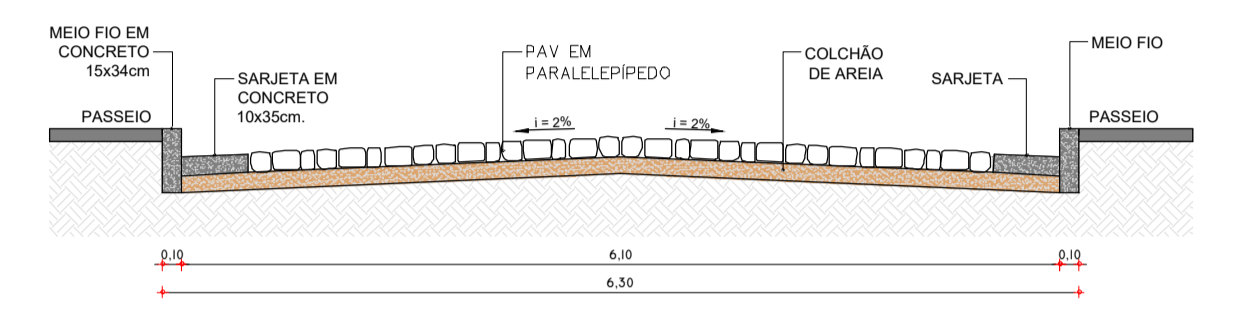
04 PERFIL LONGITUDINAL RUA PROJETADA 10
ESCALA 1 / 500



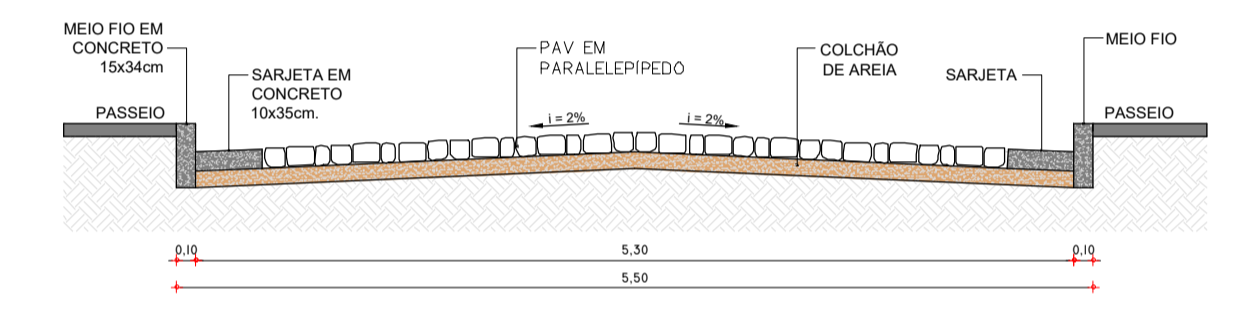
06 PERFIL LONGITUDINAL RUA PROJETADA 11
ESCALA 1 / 500



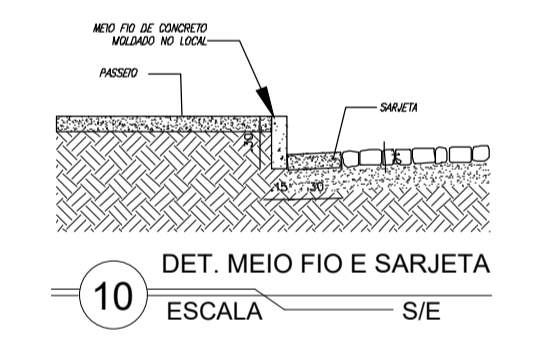
07 SEÇÃO TÍPICA RUA JOSÉ NOGUEIRA DE OLIVEIRA
ESCALA S/E



08 SEÇÃO TÍPICA RUA PROJETADA 10
ESCALA S/E



09 SEÇÃO TÍPICA RUA PROJETADA 11
ESCALA S/E



LEGENDA LEVANTAMENTO:	LEGENDA PROJETO:
ESTRADA CARROÇÁVEL	RUAS A SEREM PAVIMENTADAS EM PARALELEPÍEDO
EDIFICAÇÕES	MEIO FIO REBAIXADO PARA TRAVAMENTO DA PAVIMENTAÇÃO
CERCA	MEIO FIO
	SARJETA

RESPONSÁVEL TÉCNICO: Felipe Tayrone Diógenes P. de Queiroz, Engenheiro Civil, RNP: 0622954210

PREFEITURA

PREFEITURA DE JAGUARIBEBE

DESENVOLVIMENTO: Project Assessoria

PROJETO: PAVIMENTAÇÃO PROJETO DE PAVIMENTAÇÃO EM PARALELEPÍEDO

ETAPA: PROJETO EXECUTIVO

DESENHO: GLEISON COSTA

PROPRIETÁRIO (A): PREFEITURA MUNICIPAL DE JAGUARIBE-CE

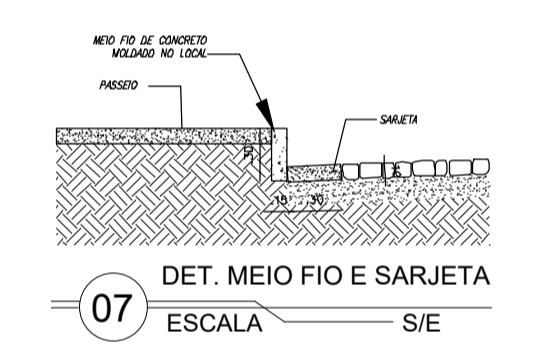
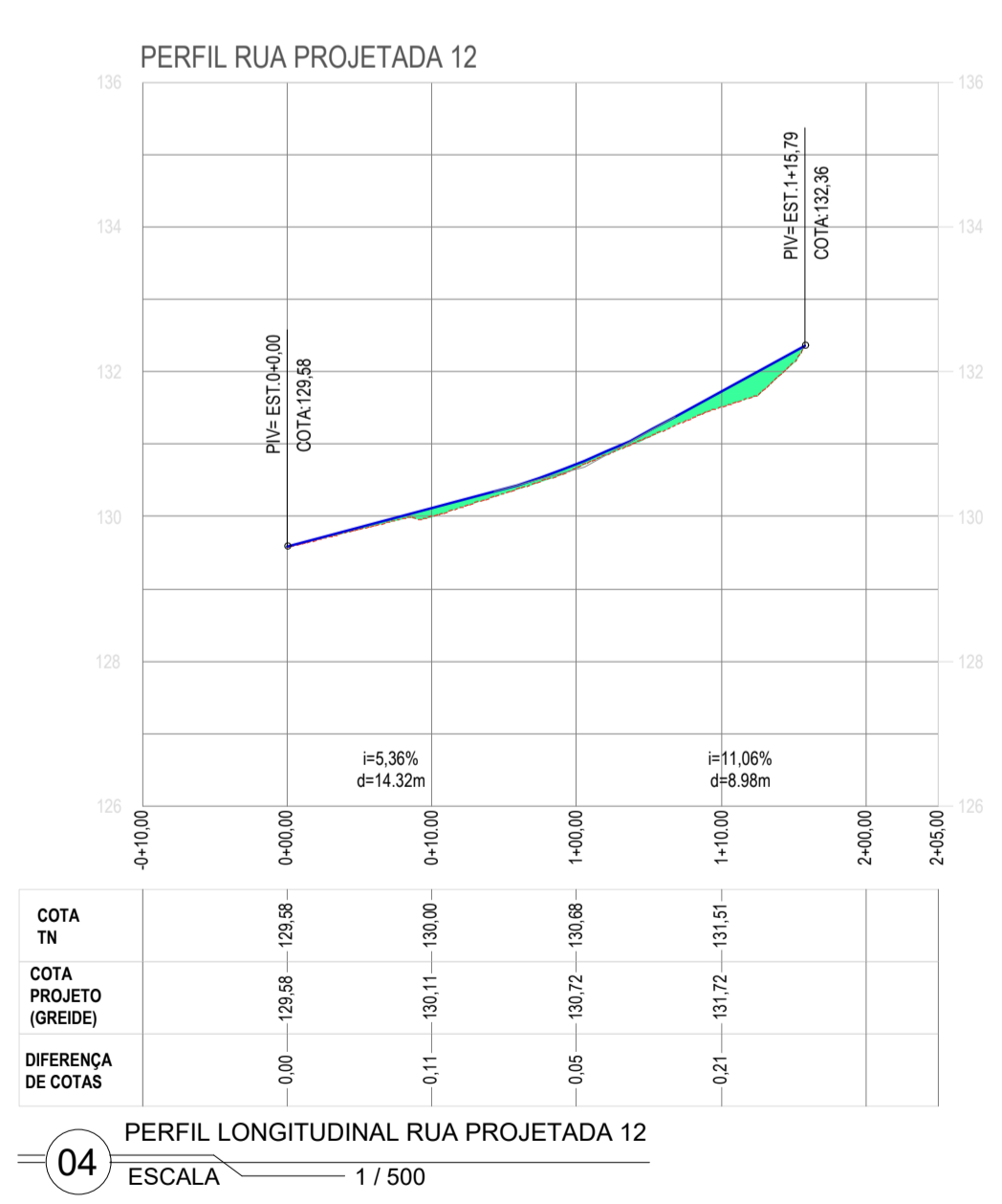
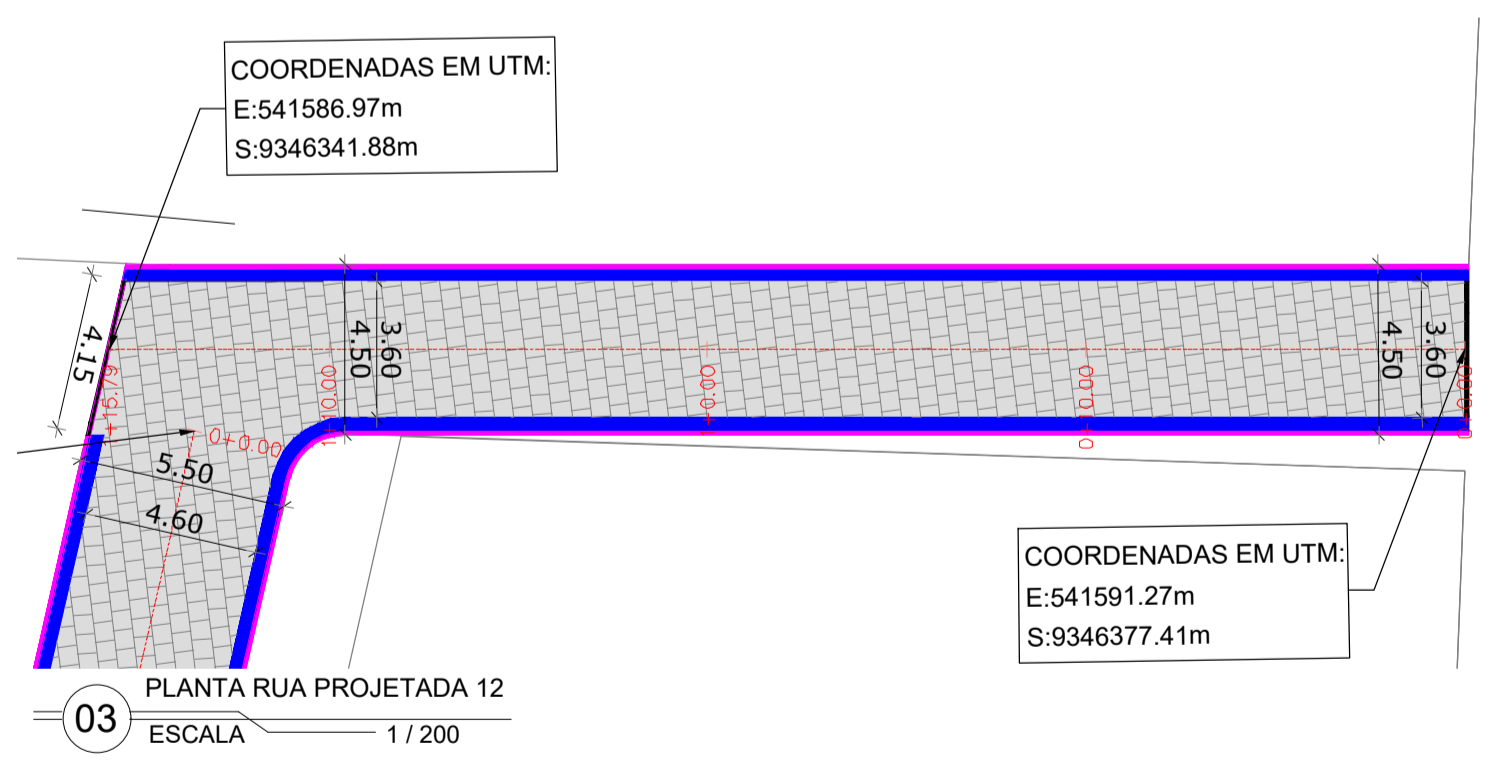
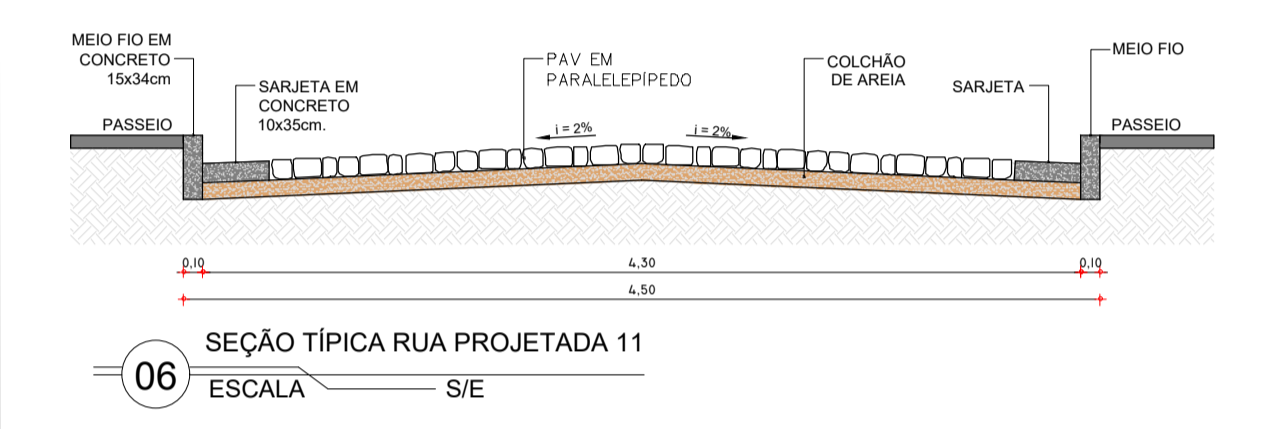
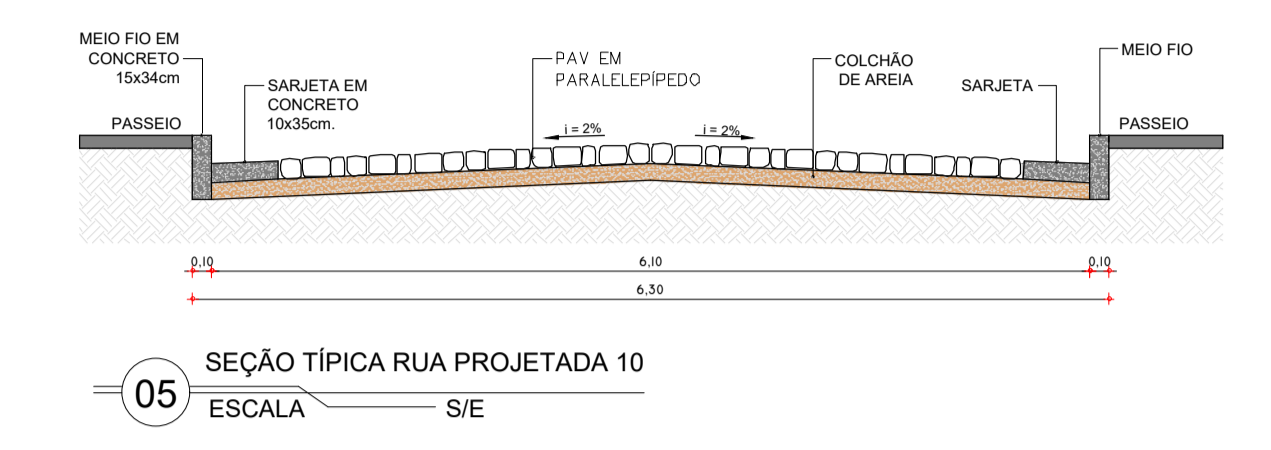
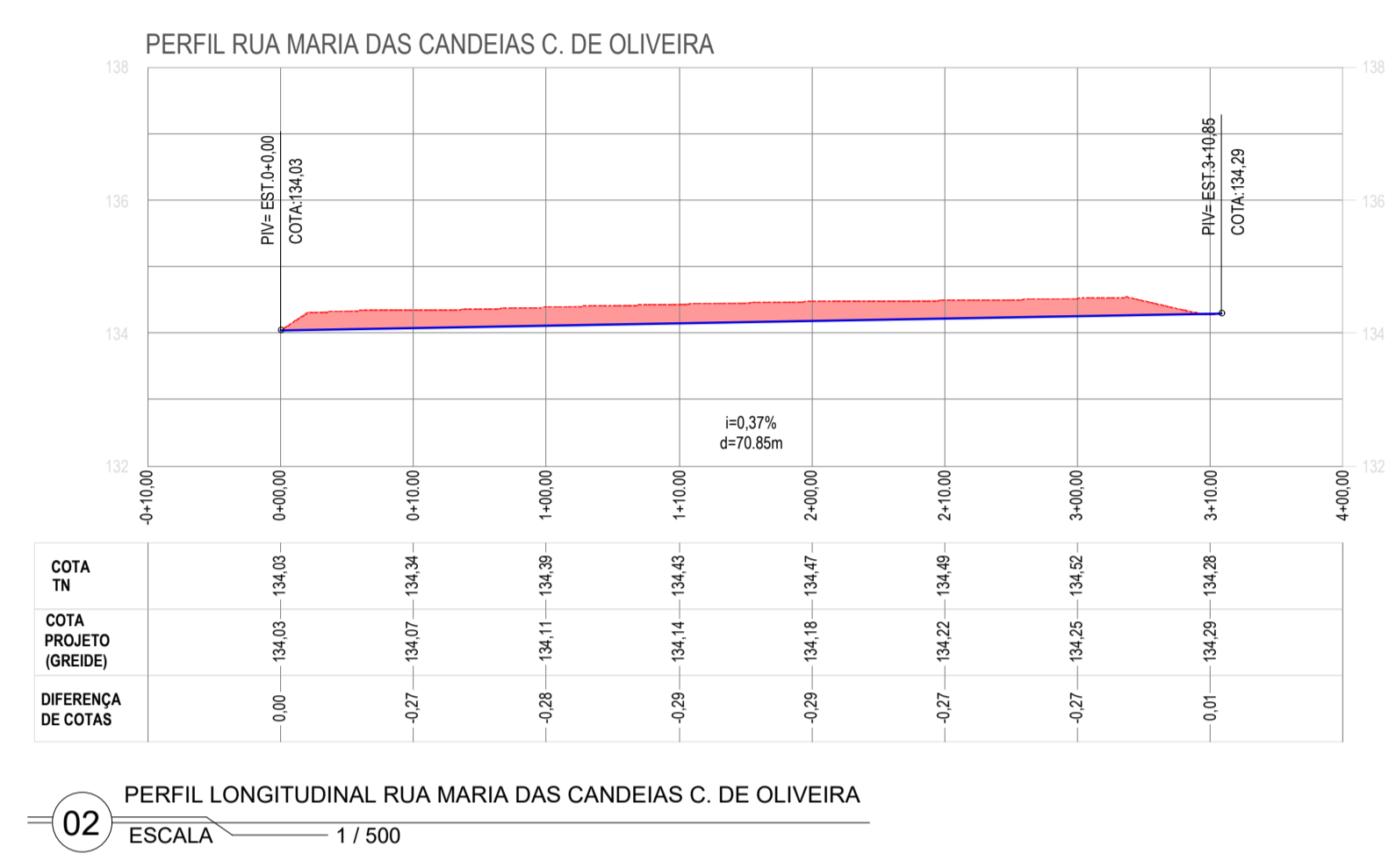
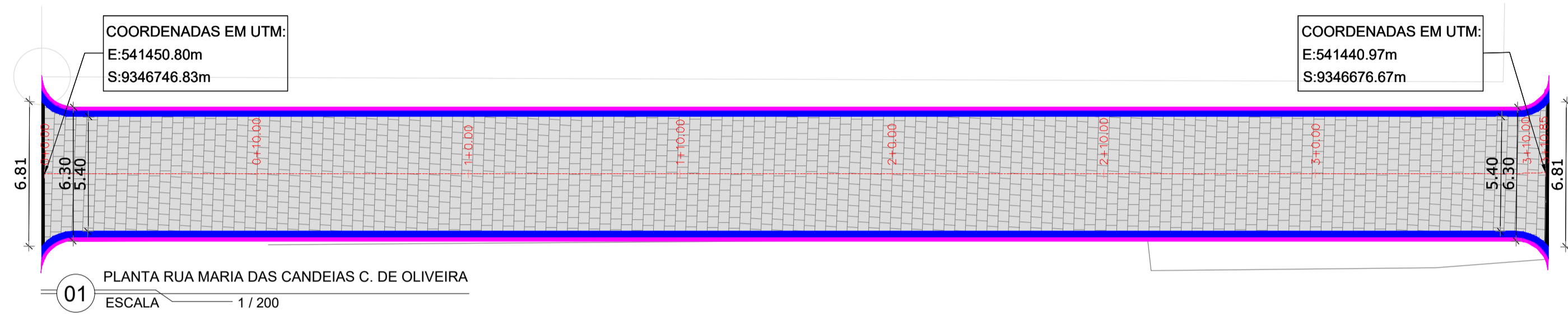
DATA: MAIO/2026

LÓCAL: JAGUARIBE - CE

ESCALA: INDICADA

REVISÃO: CONTEÚDO: PROJETO DE PAVIMENTAÇÃO PLANTA, PERFIL LONGITUDINAL E SEÇÃO TÍPICA

PRANCHA: 22/64

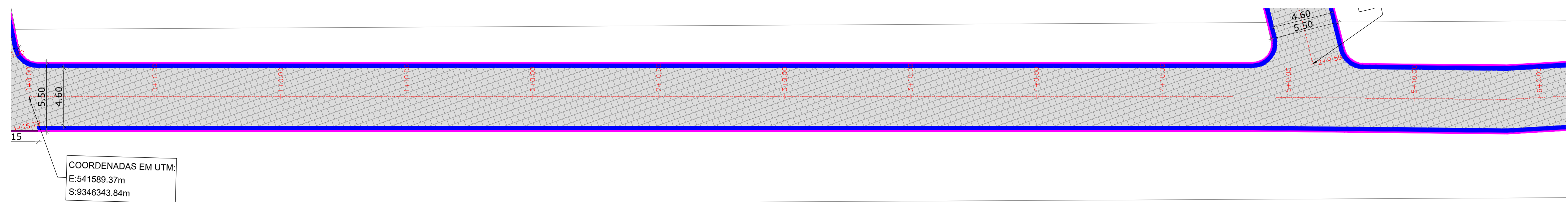


LEGENDA LEVANTAMENTO:	LEGENDA PROJETO:
ESTRADA CARROÇÁVEL	RUAS A SEREM PAVIMENTADAS EM PARALELEPÍPEDO
EDIFICAÇÕES	MEIO FIO REBAIXADO PARA TRAVAMENTO DA PAVIMENTAÇÃO
CERCA	MEIO FIO
	SARJETA

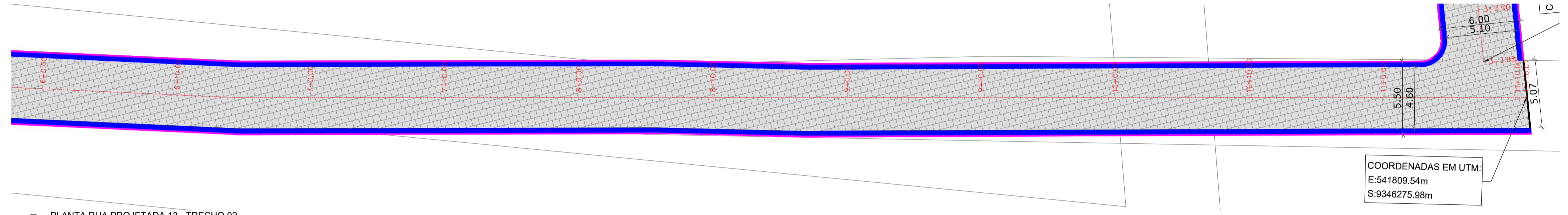
RESPONSÁVEL TÉCNICO: **Felipe Tayrone Diógenes P. de Queiroz**
Engenheiro Civil
RNP: 0622954210

PREFEITURA

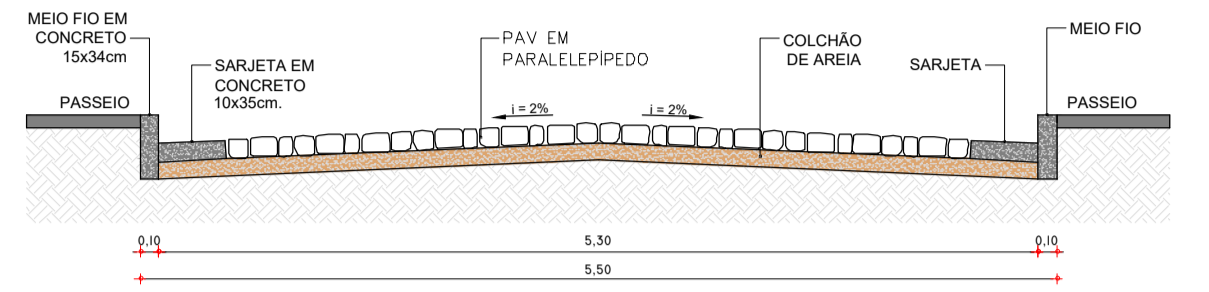
PROJETO PAVIMENTAÇÃO PROJETO DE PAVIMENTAÇÃO EM PARALELEPÍPEDO		DESENVOLVIMENTO ETAPA PROJETO EXECUTIVO
PROPRIETÁRIO (A) PREFEITURA MUNICIPAL DE JAGUARIBE-CE		DESENHO GLEISON COSTA
LOCAL JAGUARIBE - CE		DATA MAIO/2026
REVISÃO		ESCALA INDICADA
CONTEÚDO PROJETO DE PAVIMENTAÇÃO PLANTA, PERFIL LONGITUDINAL E SEÇÃO TÍPICA		PRANCHA 23/64



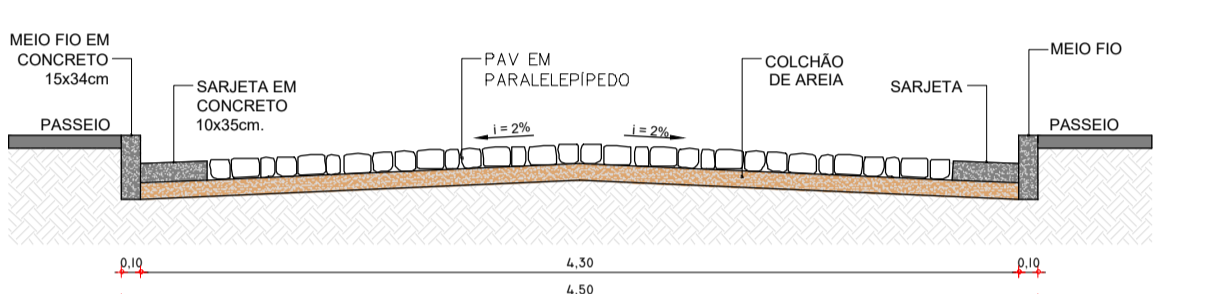
01 PLANTA RUA PROJETADA 13 - TRECHO 01
ESCALA 1 / 200



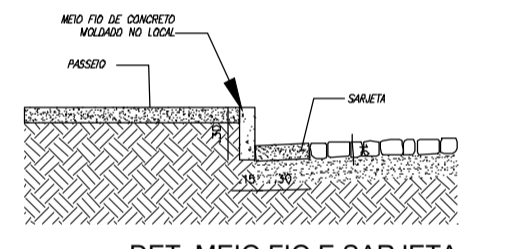
02 PLANTA RUA PROJETADA 13 - TRECHO 02
ESCALA 1 / 200



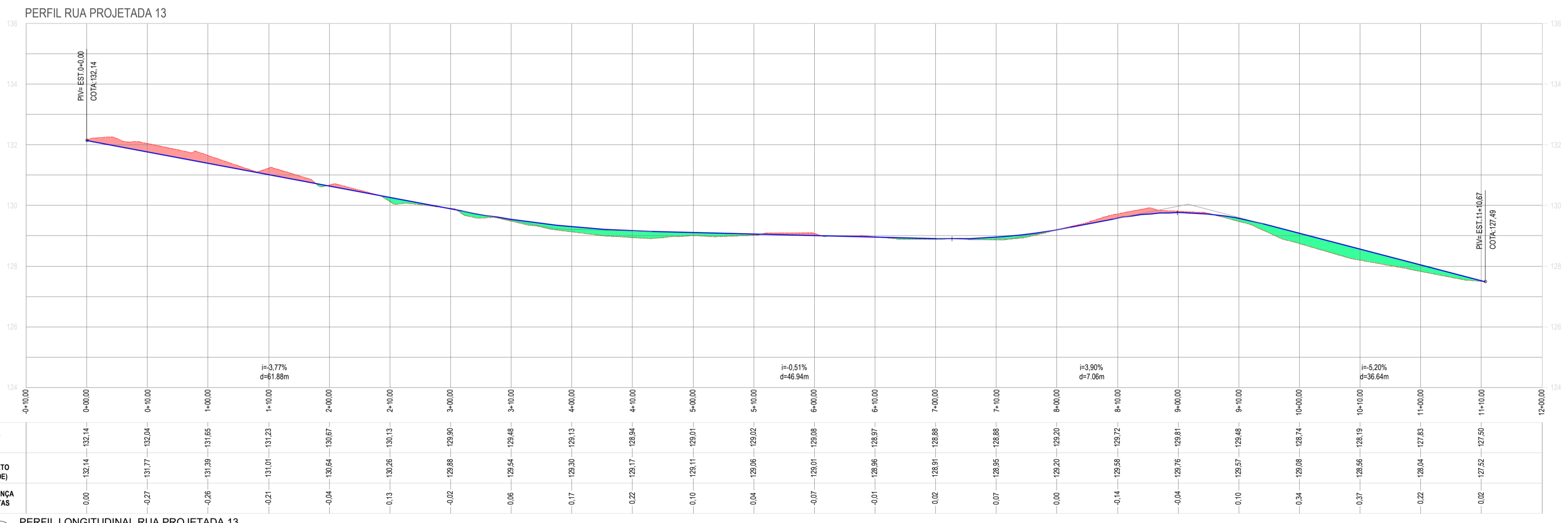
06 SEÇÃO TÍPICA RUA PROJETADA 13
ESCALA S/E



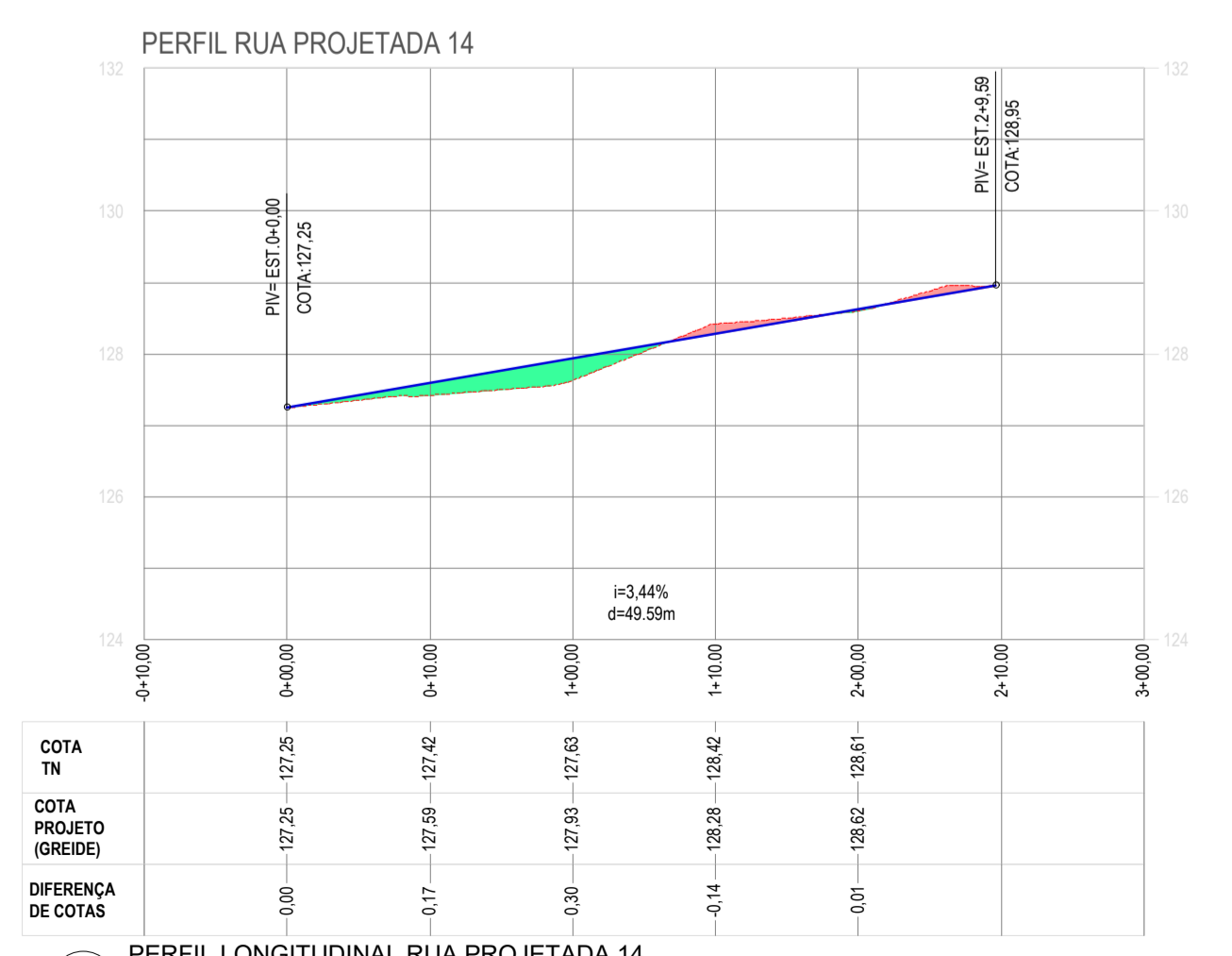
07 SEÇÃO TÍPICA RUA PROJETADA 14
ESCALA S/E



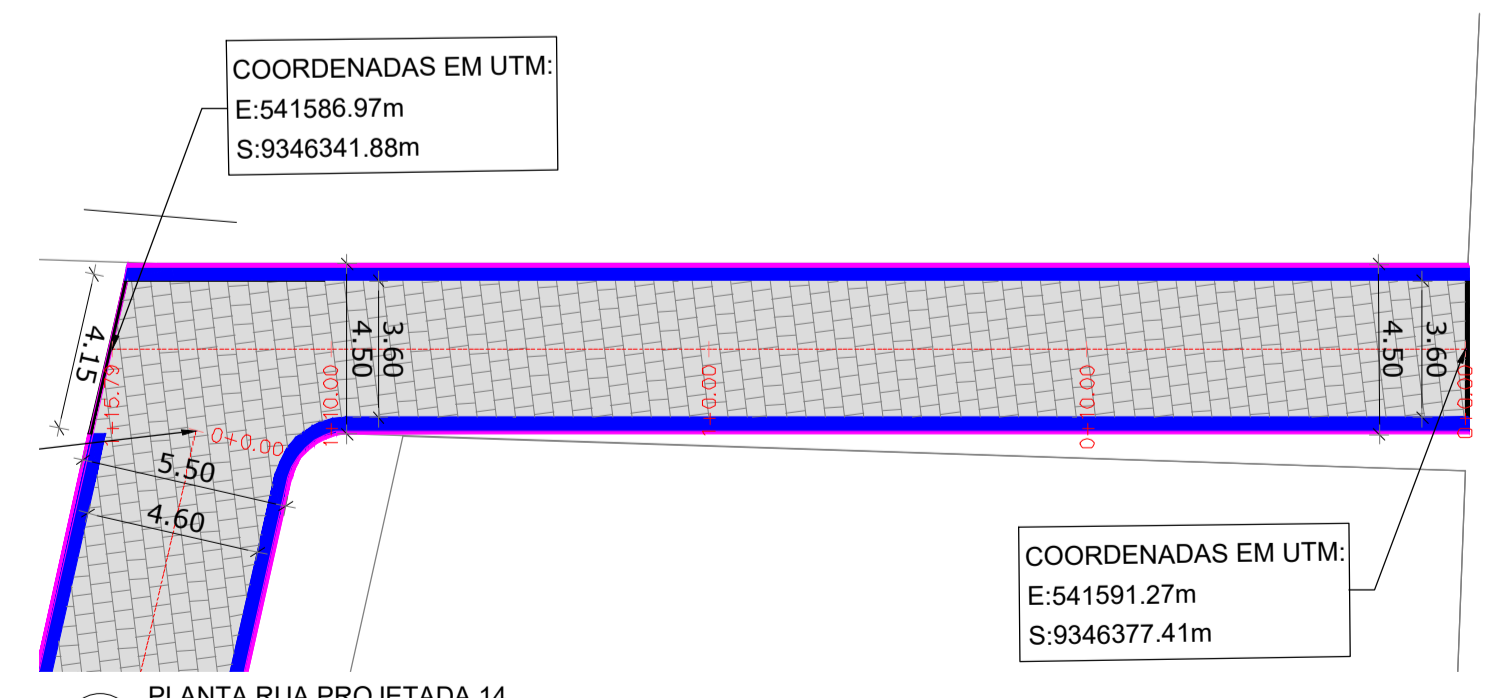
09 DET. MEIO FIO E SARJETA
ESCALA S/E



03 PERFIL LONGITUDINAL RUA PROJETADA 13
ESCALA 1 / 500



05 PERFIL LONGITUDINAL RUA PROJETADA 14
ESCALA 1 / 500



04 PLANTA RUA PROJETADA 14
ESCALA 1 / 200

COORDENADAS EM UTM:
E:541591.27m
S:9346377.41m

LEGENDA LEVANTAMENTO:		LEGENDA PROJETO:	
	ESTRADA CARROÇÁVEL		RUAS A SEREM PAVIMENTADAS EM PARALELEPÍEDO
	EDIFICAÇÕES		MEIO FIO REBAIXADO PARA TRAVAMENTO DA PAVIMENTAÇÃO
	CERCA		MEIO FIO
			SARJETA

RESPONSÁVEL TÉCNICO: **Felipe Tayrone Diógenes P. de Queiroz**
Engenheiro Civil
RNP: 0622954210



PROJETO: **PAVIMENTAÇÃO**
PROJETO DE PAVIMENTAÇÃO EM PARALELEPÍEDO

PROPRIETÁRIO (A): PREFEITURA MUNICIPAL DE JAGUARIBE-CE

LOCAL: JAGUARIBE - CE

REVISÃO: CONTEÚDO: PROJETO DE PAVIMENTAÇÃO
PLANTA, PERFIL LONGITUDINAL E SEÇÃO TÍPICA

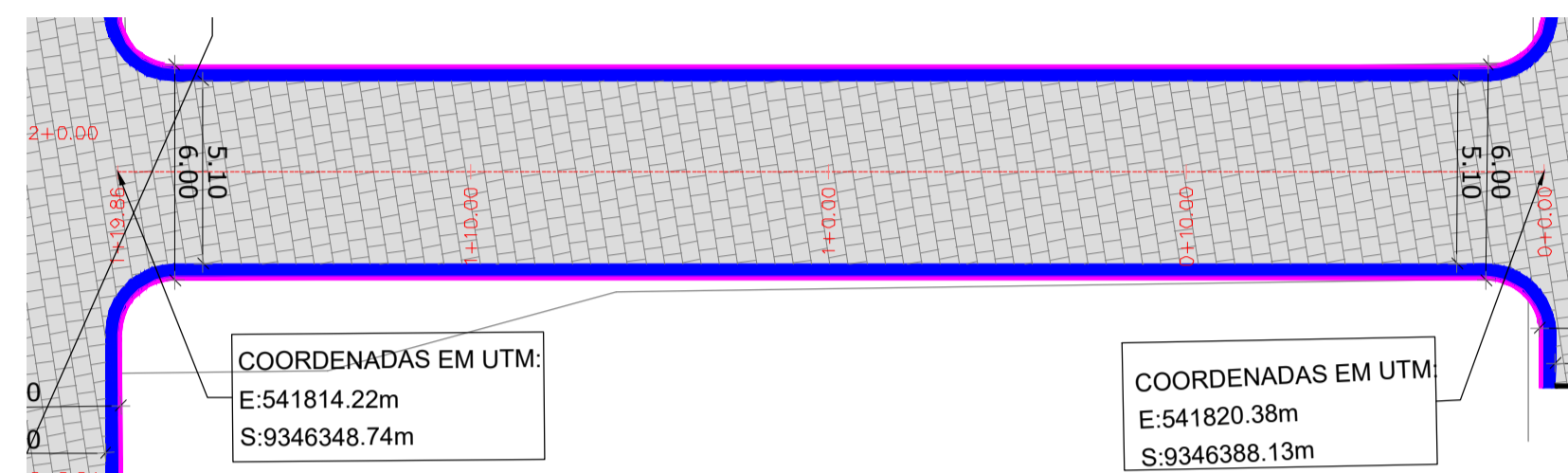
DESENVOLVIMENTO: **Project Assessoria**
Arquitetura e Engenharia

ETAPA: PROJETO EXECUTIVO

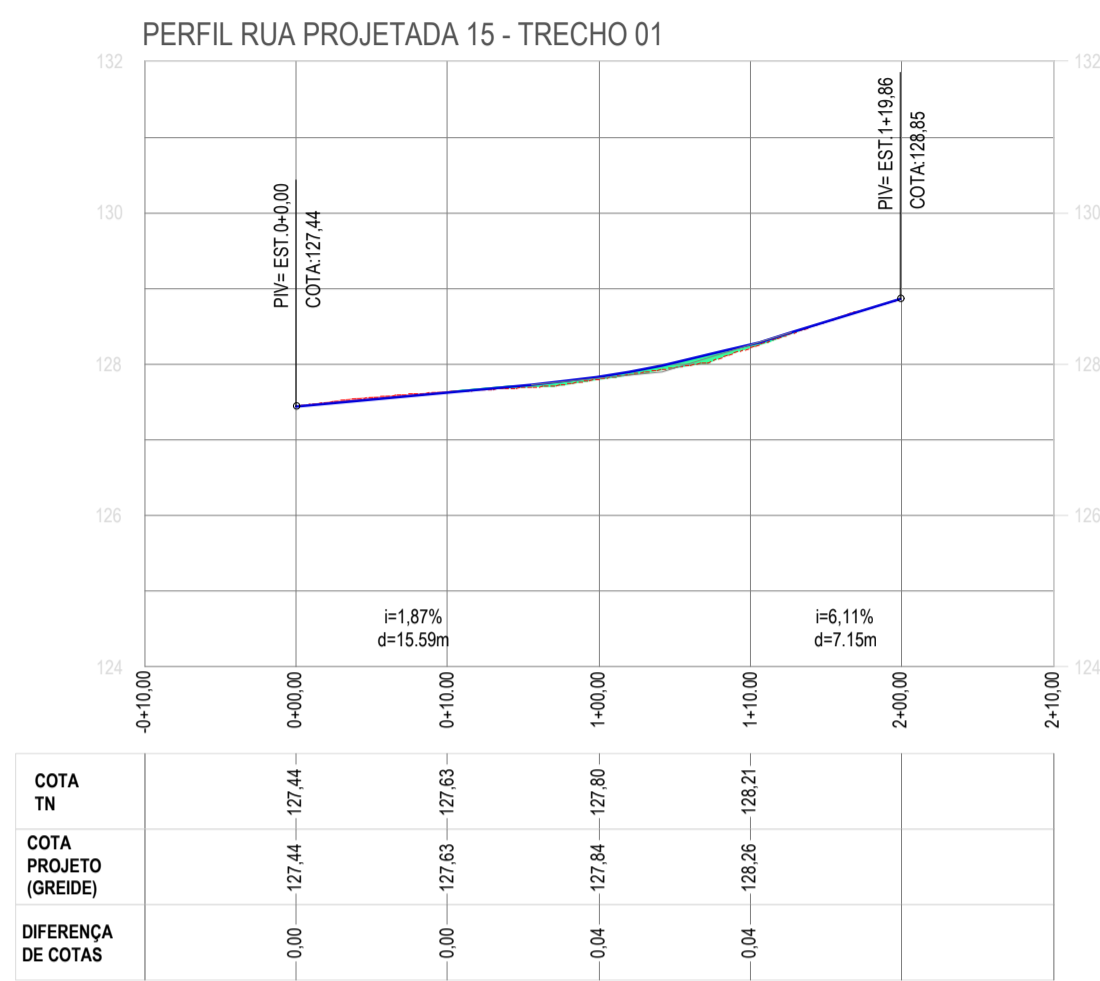
DESENHO: GLEISON COSTA

DATA: MAIO/2026

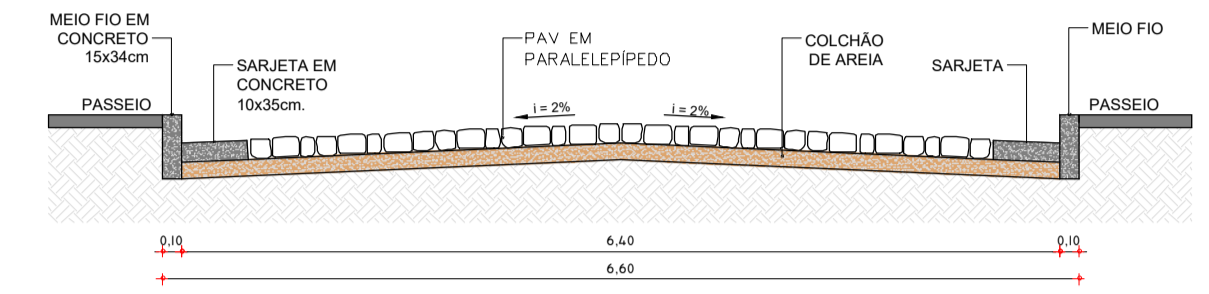
ESCALA: INDICADA
PRANCHA: 24/64



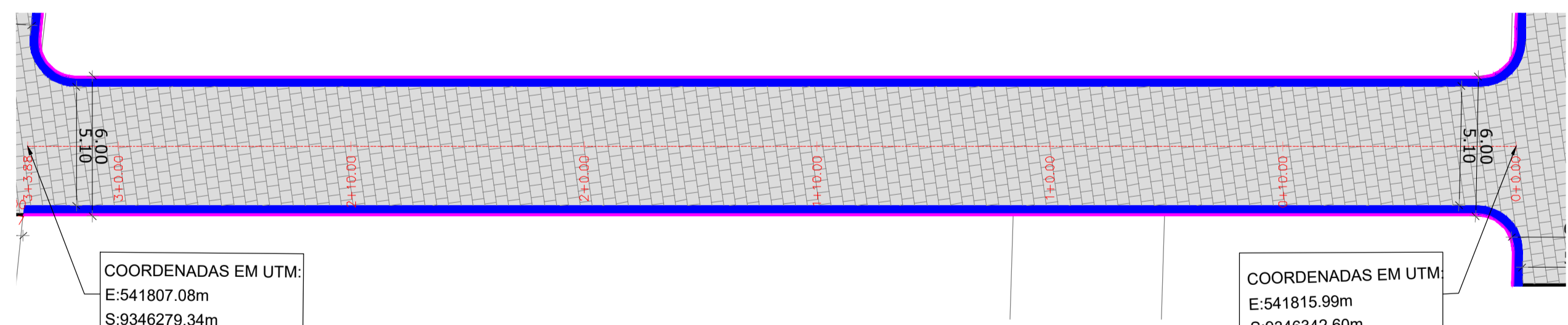
01 PLANTA RUA PROJETADA 15 - TRECHO 01
ESCALA 1 / 200



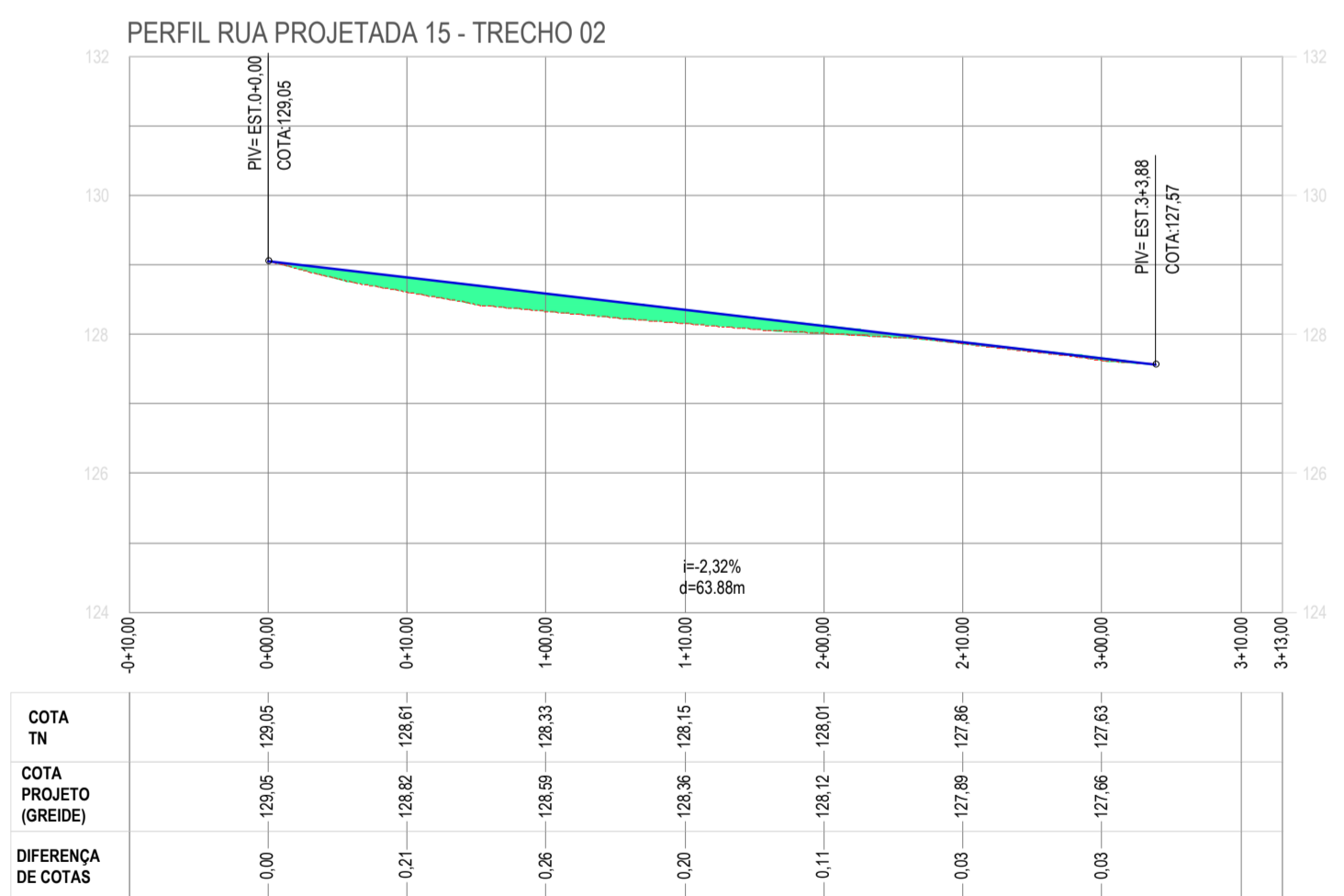
02 PERFIL LONGITUDINAL RUA PROJETADA 15 - TRECHO 01
ESCALA 1 / 500



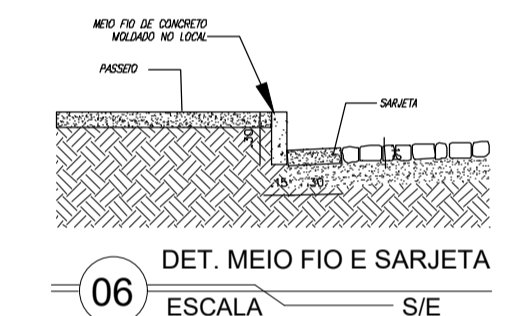
05 SEÇÃO TÍPICA RUA PROJETADA 15
ESCALA S/E



03 PLANTA RUA PROJETADA 15 - TRECHO 02
ESCALA 1 / 200



04 PERFIL LONGITUDINAL RUA PROJETADA 15 - TRECHO 02
ESCALA 1 / 500



06 DET. MEIO FIO E SARJETA
ESCALA S/E

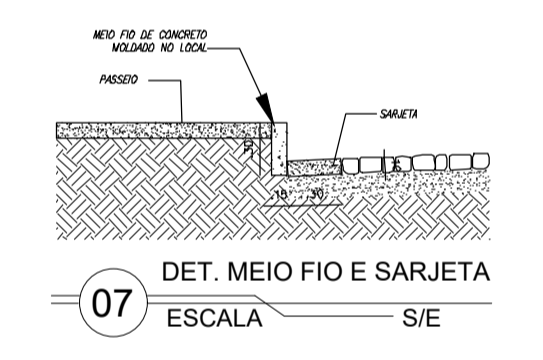
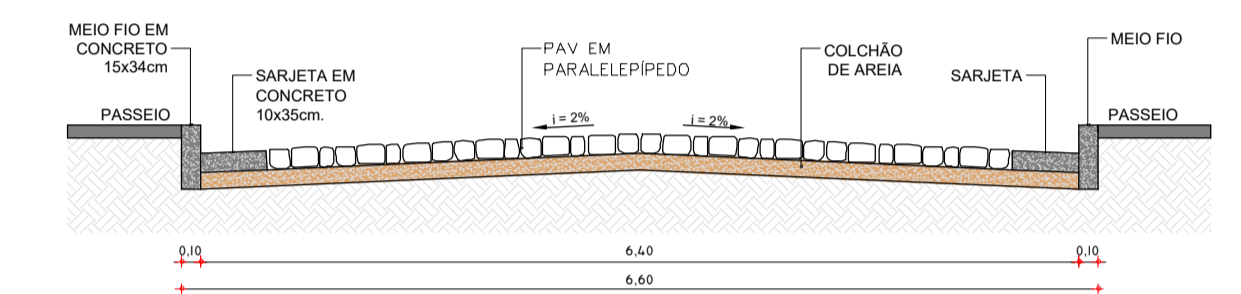
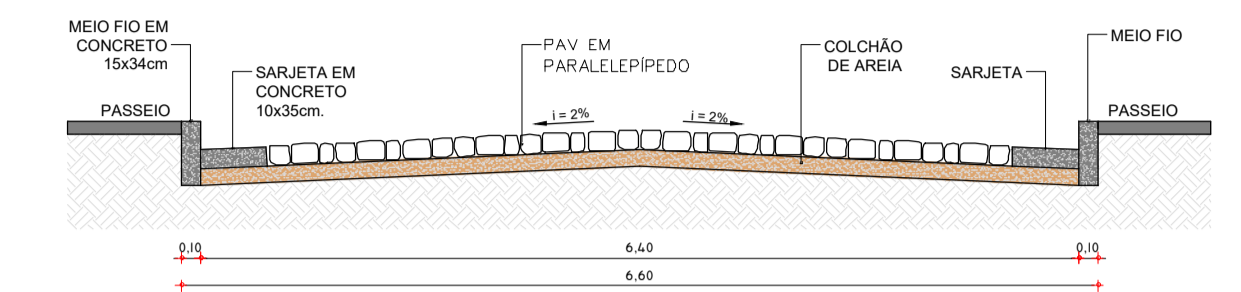
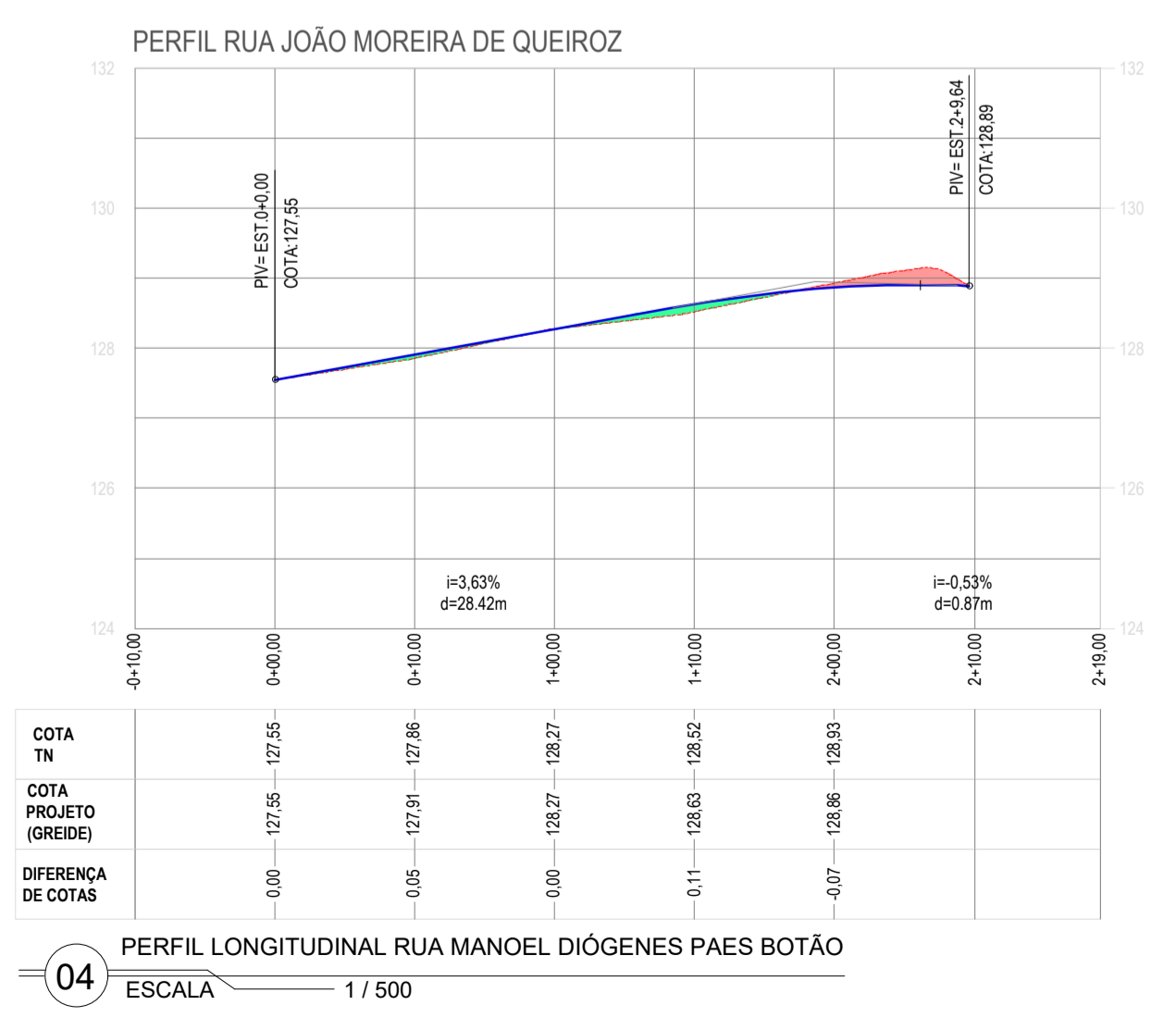
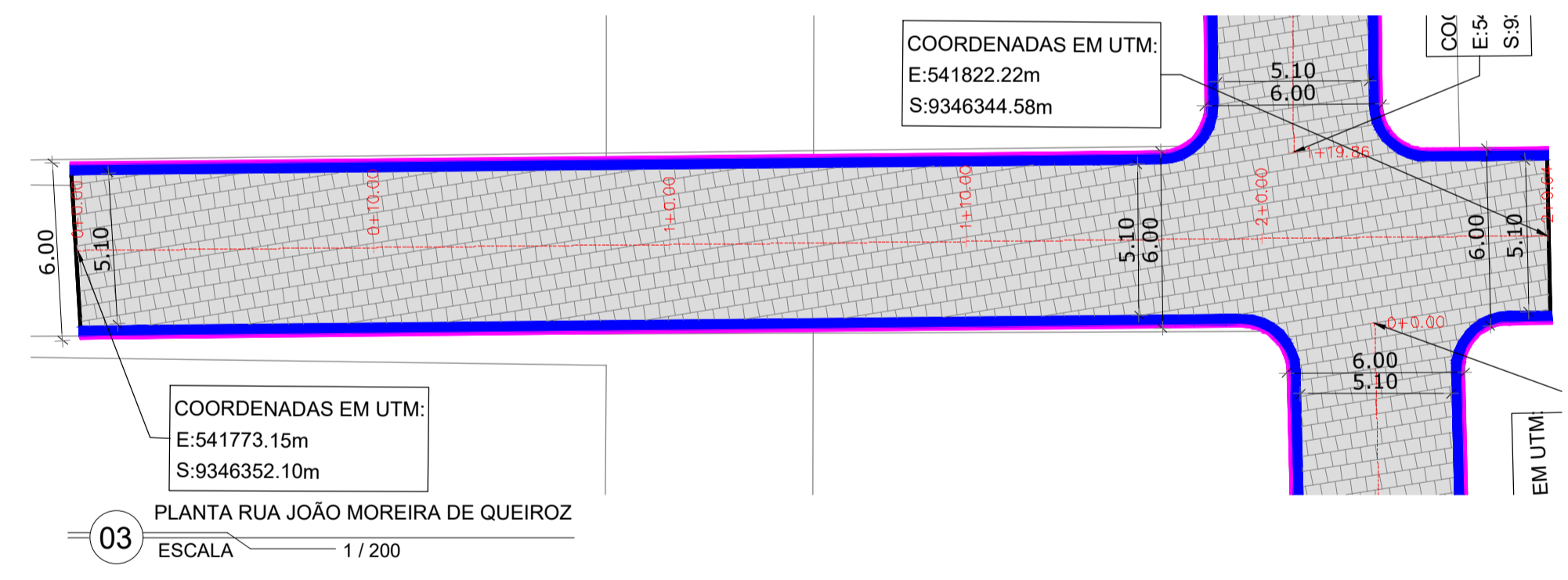
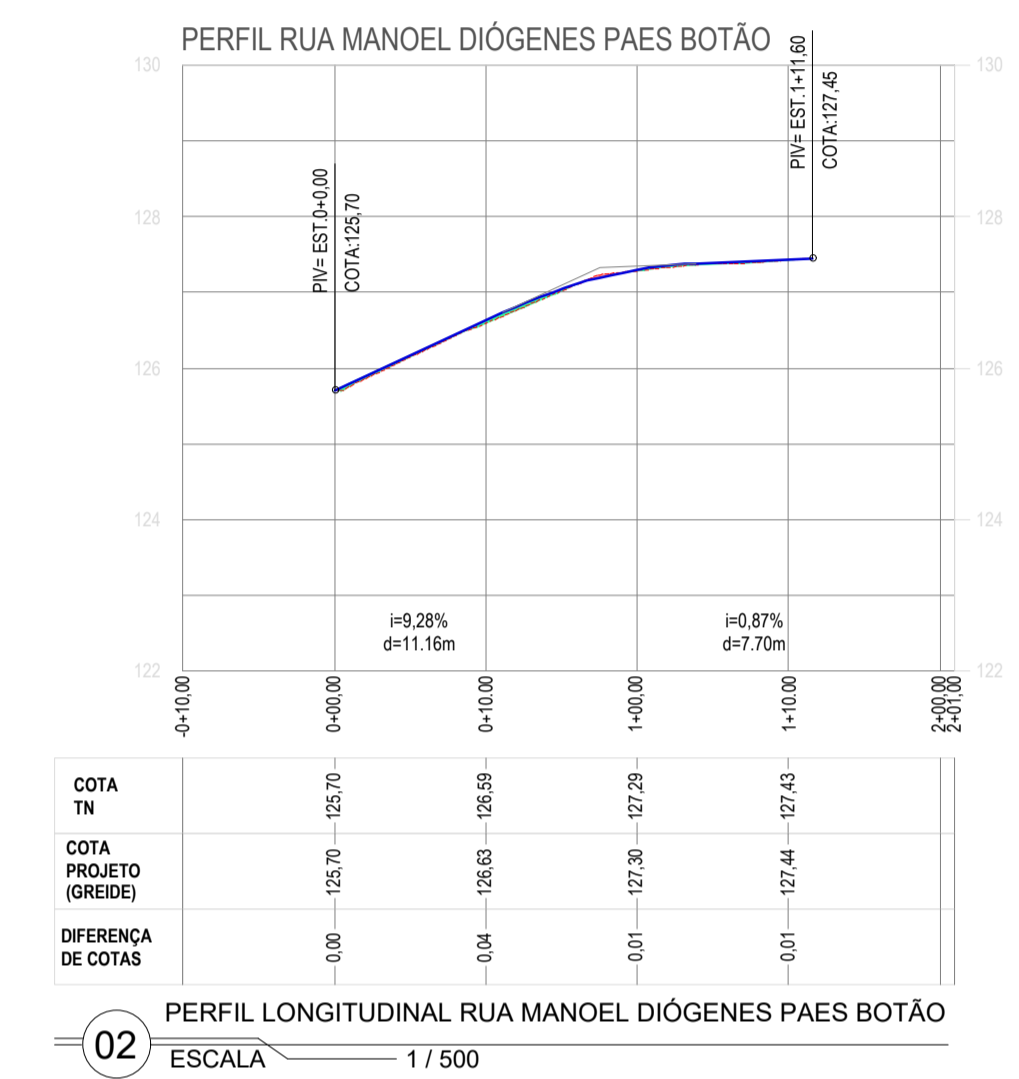
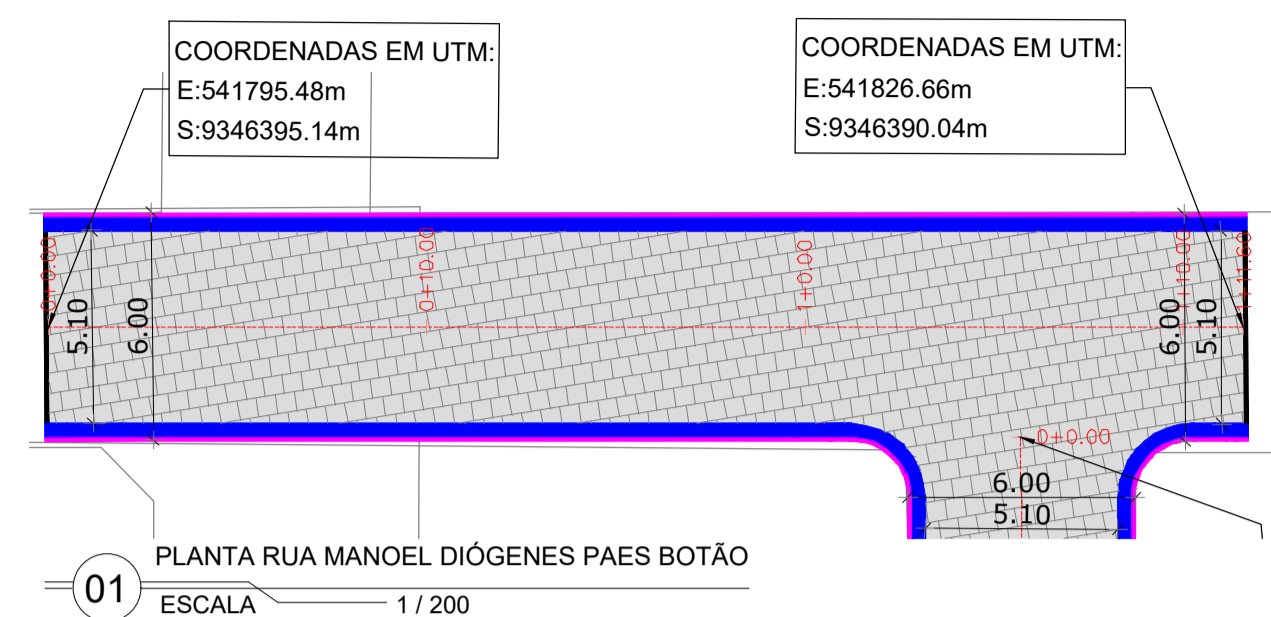
LEGENDA LEVANTAMENTO:	LEGENDA PROJETO:
ESTRADA CARROÇÁVEL	RUAS A SEREM PAVIMENTADAS EM PARALELEPÍEDO
EDIFICAÇÕES	MEIO FIO REBAIXADO PARA TRAVAMENTO DA PAVIMENTAÇÃO
CERCA	MEIO FIO
	SARJETA

RESPONSÁVEL TÉCNICO

 Felipe Tayrone Diogenes P. de Queiroz
 Engenheiro Civil
 RNP: 0622954210

PREFEITURA

 PREFEITURA DE DE JAGUARIBEBÉ		 Project Assessoria Arquitetura e Engenharia
PROJETO	PAVIMENTAÇÃO PROJETO DE PAVIMENTAÇÃO EM PARALELEPÍEDO	
PROPRIETÁRIO (A)	PREFEITURA MUNICIPAL DE JAGUARIBE-CE	
LÓCAL	JAGUARIBE - CE	
REVISÃO	CONTEÚDO PROJETO DE PAVIMENTAÇÃO PLANTA, PERFIL LONGITUDINAL E SEÇÃO TÍPICA	ETAPA PROJETO EXECUTIVO
		DESENHO GLEISON COSTA
		DATA MAIO/2026
		ESCALA INDICADA
		PRANCHA 25/64

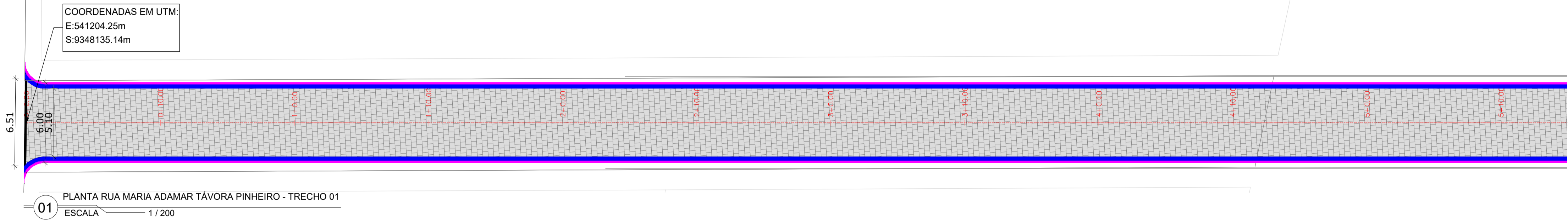


LEGENDA LEVANTAMENTO: ESTRADA CARROÇÁVEL EDIFICAÇÕES CERCA	LEGENDA PROJETO: RUAS A SEREM PAVIMENTADAS EM PARALELEPÍEDO MEIO FIO REBAIXADO PARA TRAVAMENTO DA PAVIMENTAÇÃO MEIO FIO SARJETA
--	--

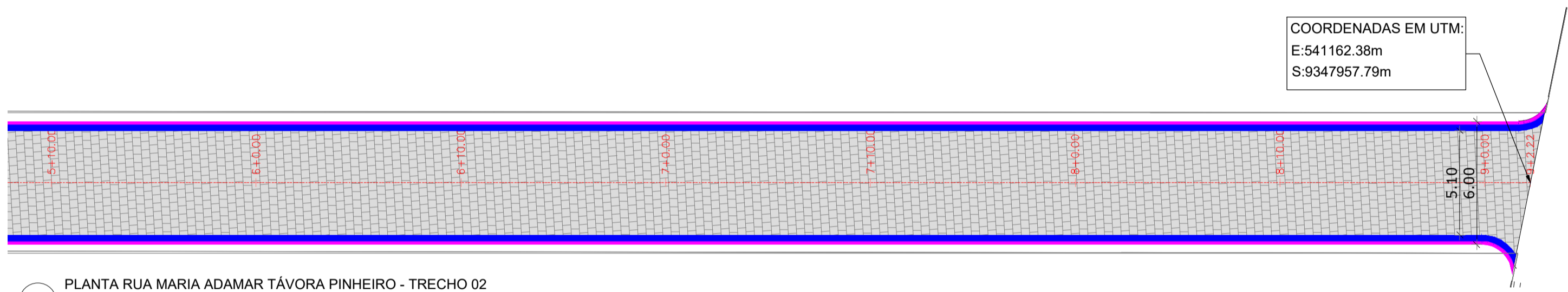
RESPONSÁVEL TÉCNICO
 Felipe Tayrone Diógenes P. de Queiroz
 Engenheiro Civil
 RNP: 0622954210

PREFEITURA

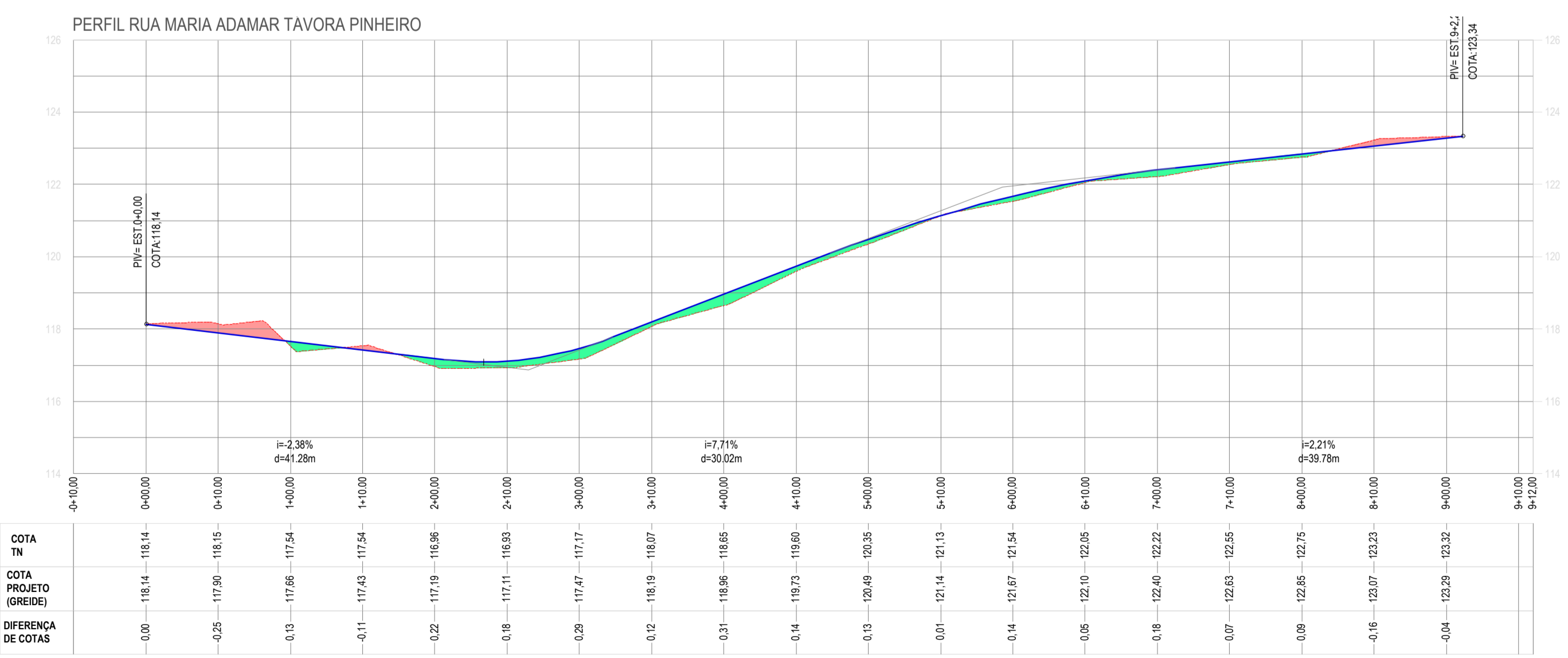
 PREFEITURA DE DE JAGUARIBEBÉ		 Project Assessoria Arquitetura e Engenharia
PROJETO PAVIMENTAÇÃO PROJETO DE PAVIMENTAÇÃO EM PARALELEPÍEDO	ETAPA PROJETO EXECUTIVO	DESENVOLVIMENTO
PROPRIETÁRIO (A) PREFEITURA MUNICIPAL DE JAGUARIBE-CE	DATA MAIO/2026	DESENHO GLEISON COSTA
LOCAL JAGUARIBE - CE	ESCALA INDICADA	DATA MAIO/2026
REVISÃO	CONTEÚDO PROJETO DE PAVIMENTAÇÃO PLANTA, PERFIL LONGITUDINAL E SEÇÃO TÍPICA	PRANCHA 26/64



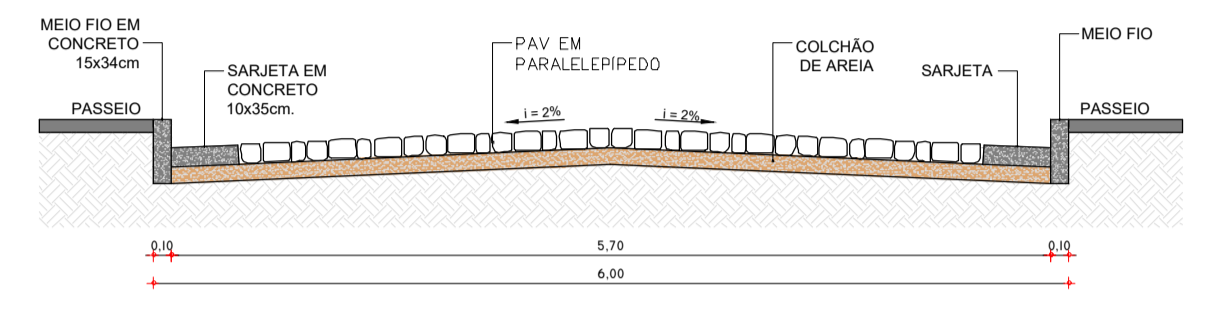
01 PLANTA RUA MARIA ADAMAR TÁVORA PINHEIRO - TRECHO 01
ESCALA 1 / 200



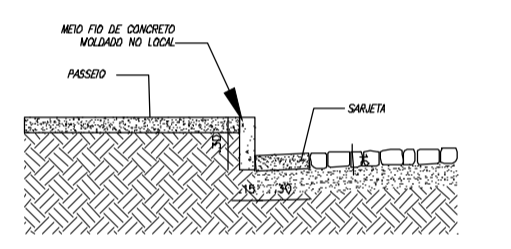
02 PLANTA RUA MARIA ADAMAR TÁVORA PINHEIRO - TRECHO 02
ESCALA 1 / 200



03 PERFIL LONGITUDINAL RUA MARIA ADAMAR TÁVORA PINHEIRO
ESCALA 1 / 600



04 SEÇÃO TÍPICA RUA MARIA ADAMAR TÁVORA PINHEIRO
ESCALA S/E



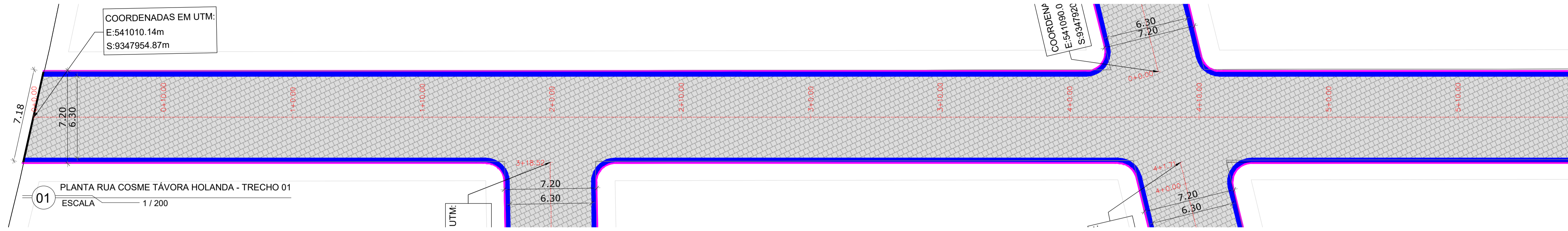
05 DET. MEIO FIO E SARJETA
ESCALA S/E

LEGENDA LEVANTAMENTO:	LEGENDA PROJETO:
ESTRADA CARROÇÁVEL	RUAS A SEREM PAVIMENTADAS EM PARALELEPÍEDO
EDIFICAÇÕES	MEIO FIO REBAIXADO PARA TRAVAMENTO DA PAVIMENTAÇÃO
CERCA	MEIO FIO
	SARJETA

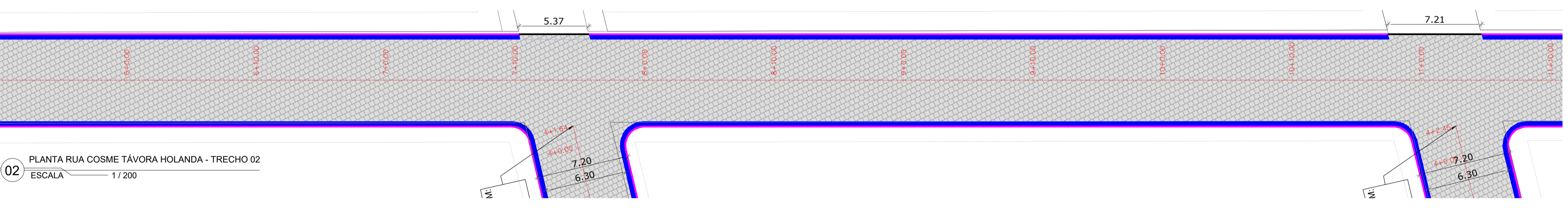
RESPONSÁVEL TÉCNICO: *Felipe Távora Diógenes P. de Queiroz*
Felipe Távora Diógenes P. de Queiroz
Engenheiro Civil
RNP: 0622954210

PREFEITURA

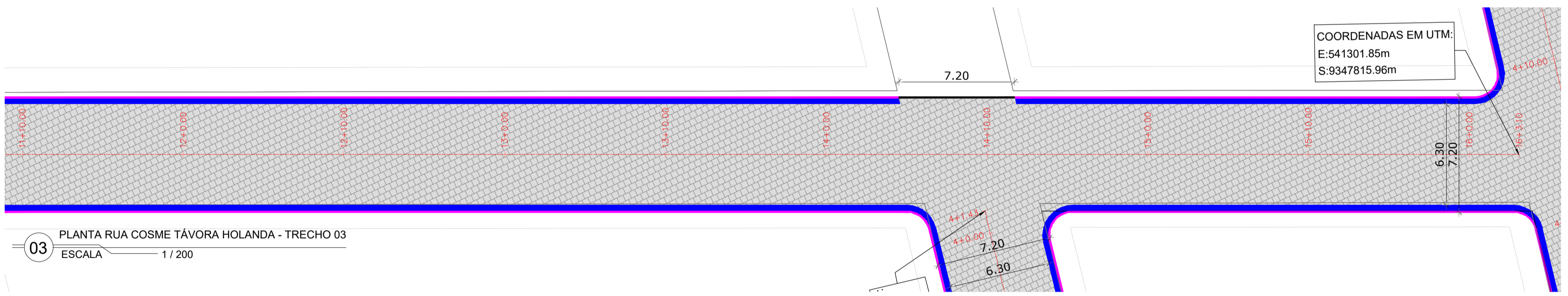
 PREFEITURA DE JAGUARIBEBÉ		 Project Assessoria Arquitetura e Engenharia
PROJETO: PAVIMENTAÇÃO PROJETO DE PAVIMENTAÇÃO EM PARALELEPÍEDO		
PROPRIETÁRIO (A): PREFEITURA MUNICIPAL DE JAGUARIBE-CE		ETAPA: PROJETO EXECUTIVO
LOCAL: JAGUARIBE - CE		DESENHO: GLEISON COSTA
REVISÃO:		DATA: MAIO/2026
CONTEÚDO: PROJETO DE PAVIMENTAÇÃO PLANTA, PERFIL LONGITUDINAL E SEÇÃO TÍPICA		ESCALA: INDICADA
PIRANCHA: 27/64		



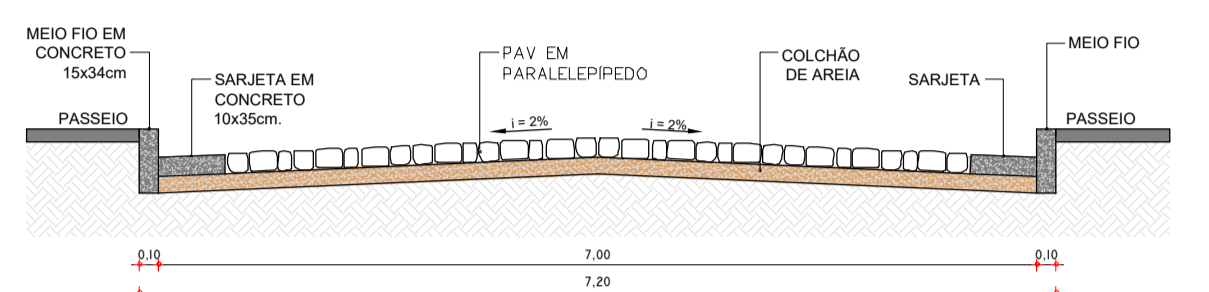
01 PLANTA RUA COSME TÁVORA HOLANDA - TRECHO 01
ESCALA 1 / 200



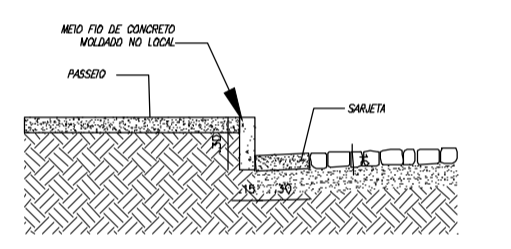
02 PLANTA RUA COSME TÁVORA HOLANDA - TRECHO 02
ESCALA 1 / 200



03 PLANTA RUA COSME TÁVORA HOLANDA - TRECHO 03
ESCALA 1 / 200

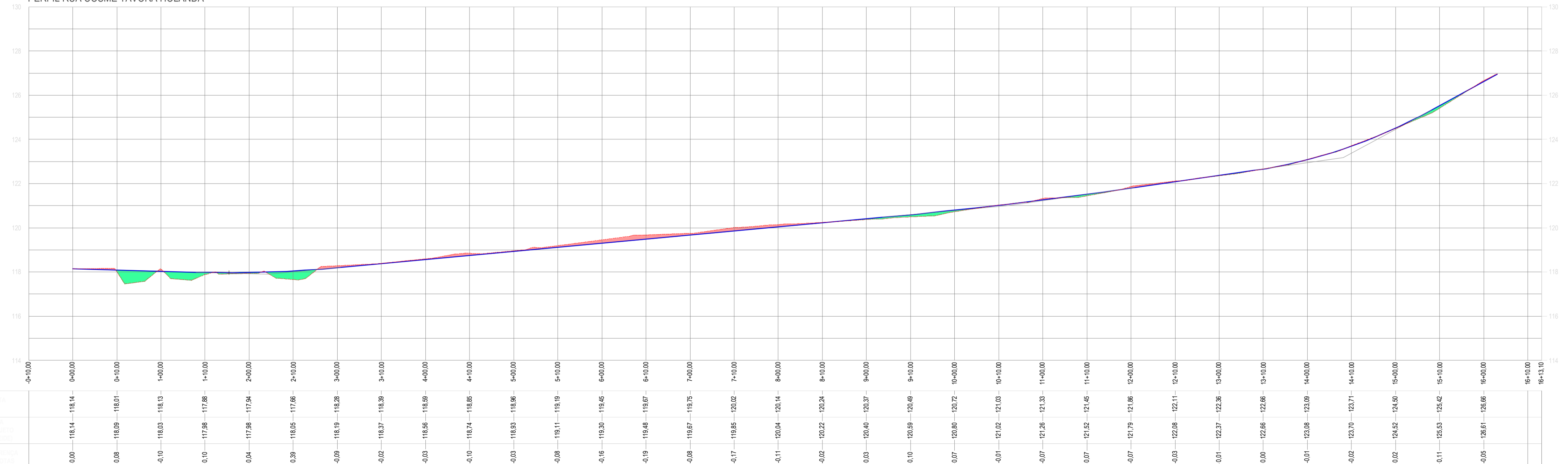


05 SEÇÃO TÍPICA RUA COSME TÁVORA HOLANDA
ESCALA S/E



06 DET. MEIO FIO E SARJETA
ESCALA S/E

PERFIL RUA COSME TÁVORA HOLANDA



04 PERFIL LONGITUDINAL RUA COSME TÁVORA HOLANDA
ESCALA 1 / 600

LEGENDA LEVANTAMENTO:		LEGENDA PROJETO:	
	ESTRADA CARROÇÁVEL		RUAS A SEREM PAVIMENTADAS EM PARALELEPÍEDO
	EDIFICAÇÕES		MEIO FIO REBAIXADO PARA TRAVAMENTO DA PAVIMENTAÇÃO
	CERCA		MEIO FIO
			SARJETA

RESPONSÁVEL TÉCNICO
Felipe Tayrone Diógenes P. de Queiroz
Engenheiro Civil
RNP: 0622954210

PREFEITURA



PROJETO: **PAVIMENTAÇÃO**
PROJETO DE PAVIMENTAÇÃO EM PARALELEPÍEDO

ETAPA: PROJETO EXECUTIVO

DESENHO: GLEISON COSTA

DESENVOLVIMENTO

PROPRIETÁRIO (A): PREFEITURA MUNICIPAL DE JAGUARIBE-CE

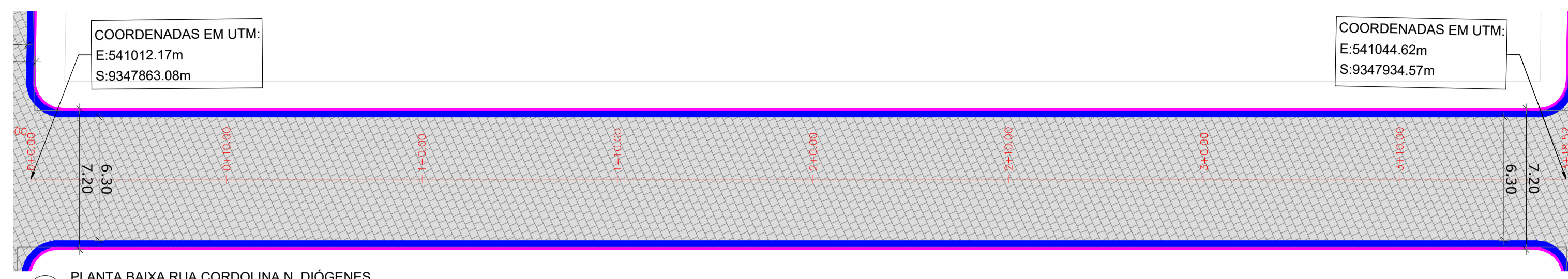
DATA: MAIO/2026

LOCAL: JAGUARIBE - CE

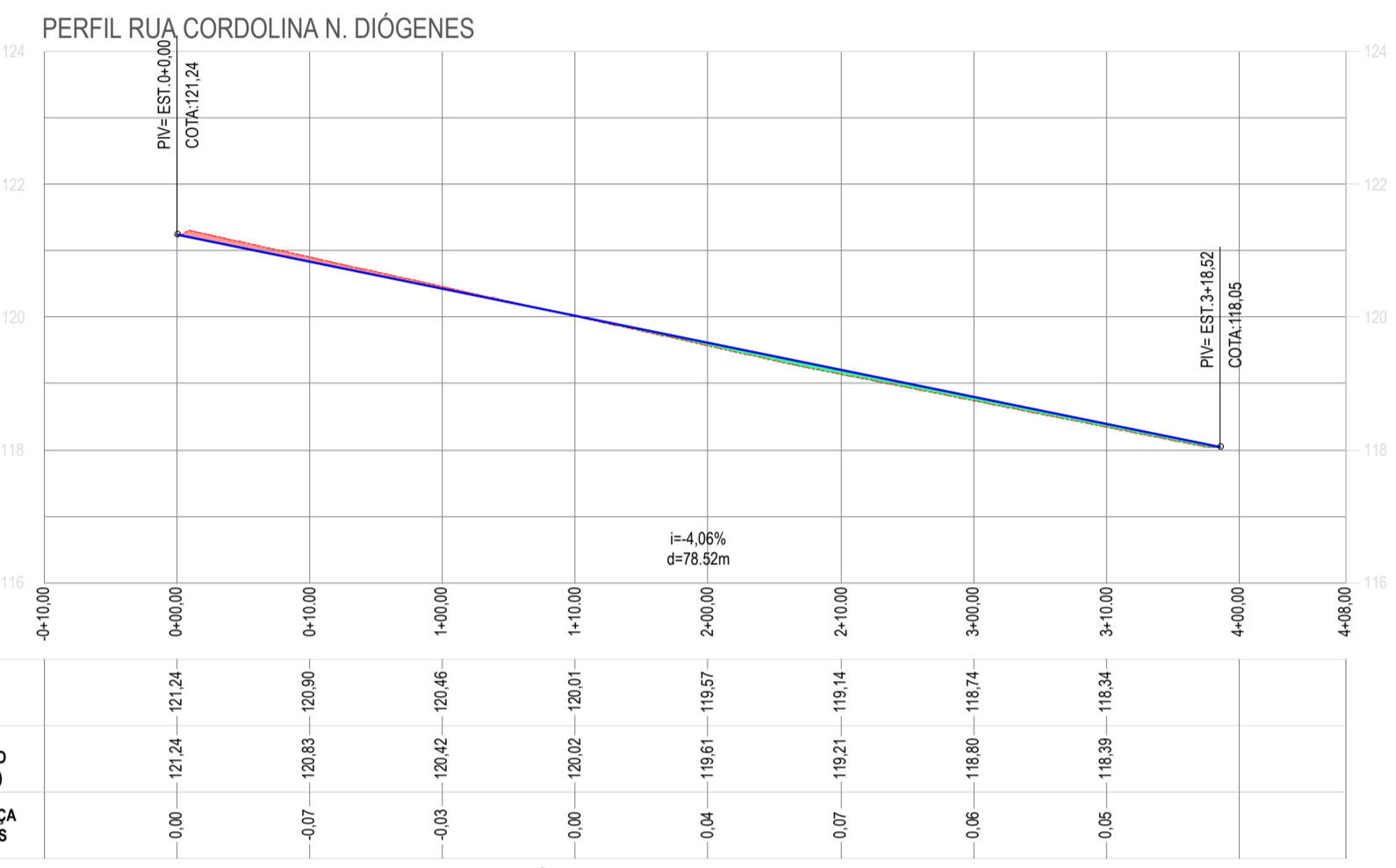
ESCALA: INDICADA

REVISÃO: CONTEÚDO: PROJETO DE PAVIMENTAÇÃO
PLANTA, PERFIL LONGITUDINAL E SEÇÃO TÍPICA

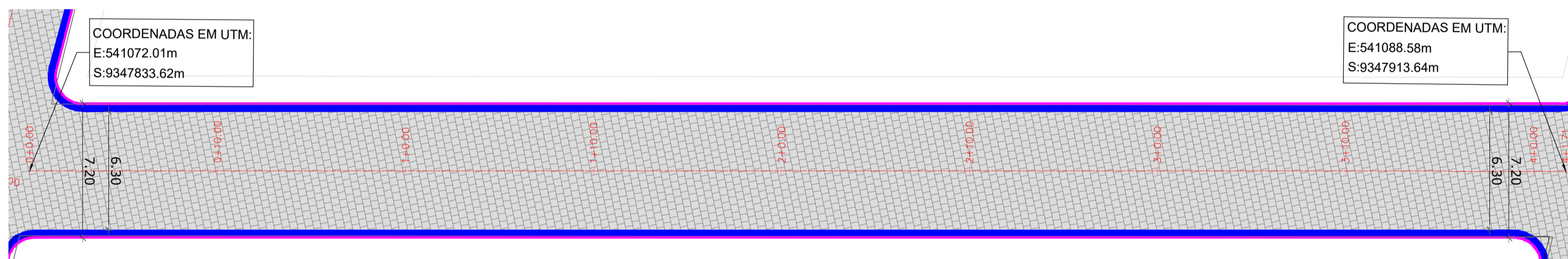
PRANCHA: 28/64



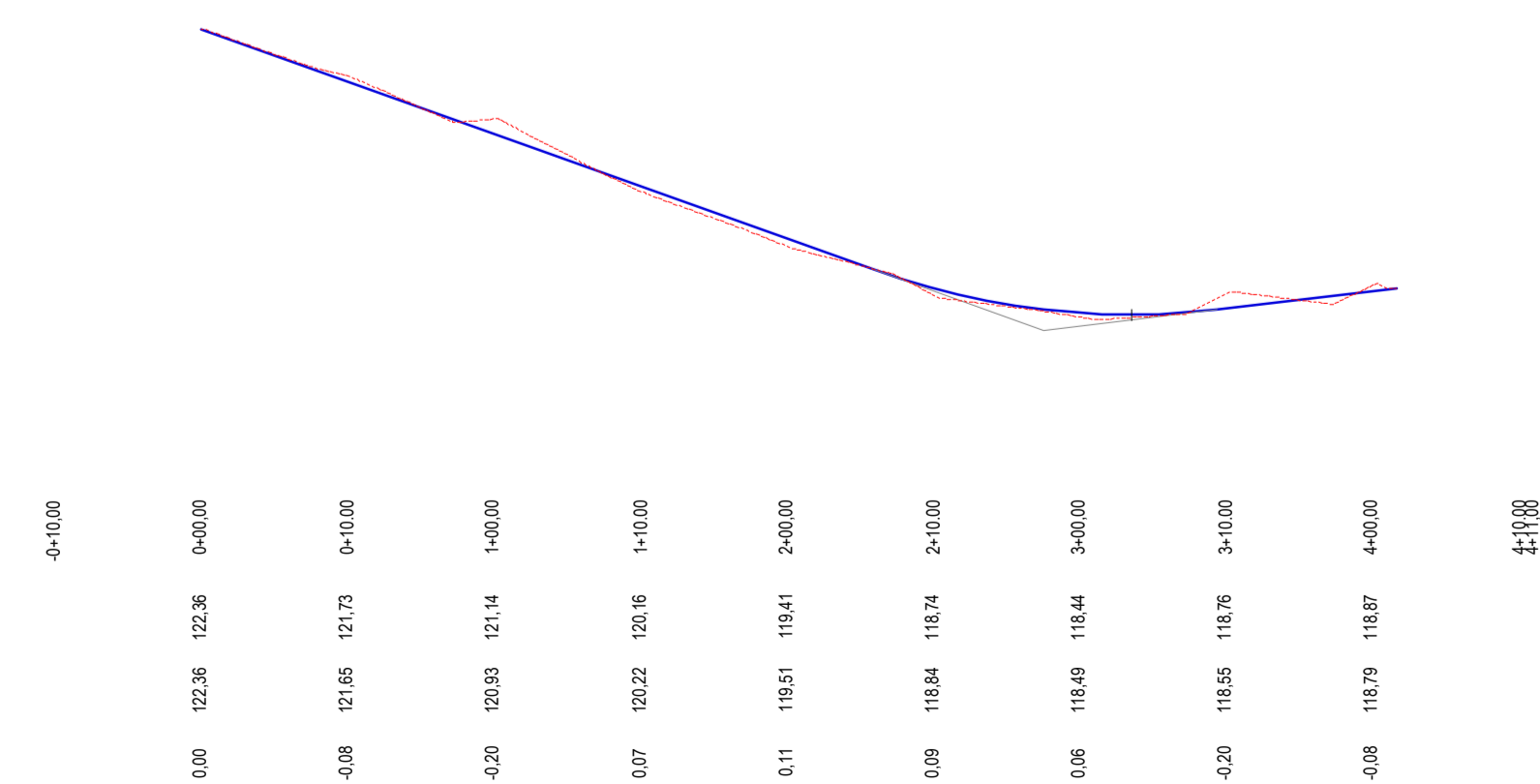
01 PLANTA BAIXA RUA CORDOLINA N. DIÓGENES
ESCALA 1 / 200



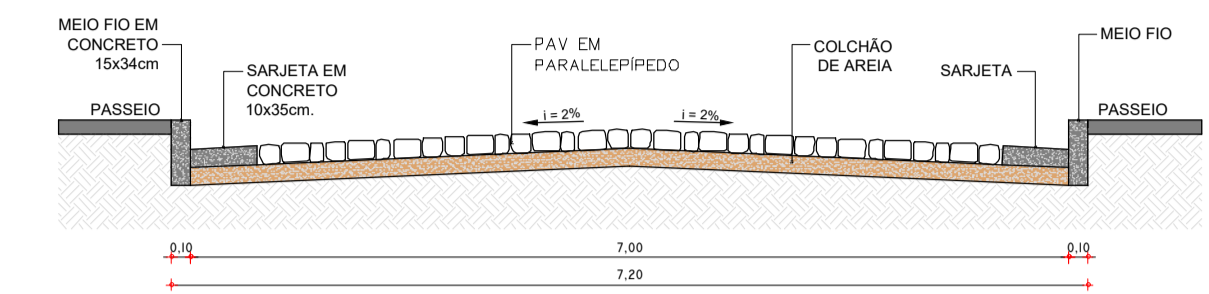
02 PERFIL LONGITUDINAL RUA CORDOLINA N. DIÓGENES
ESCALA 1 / 500



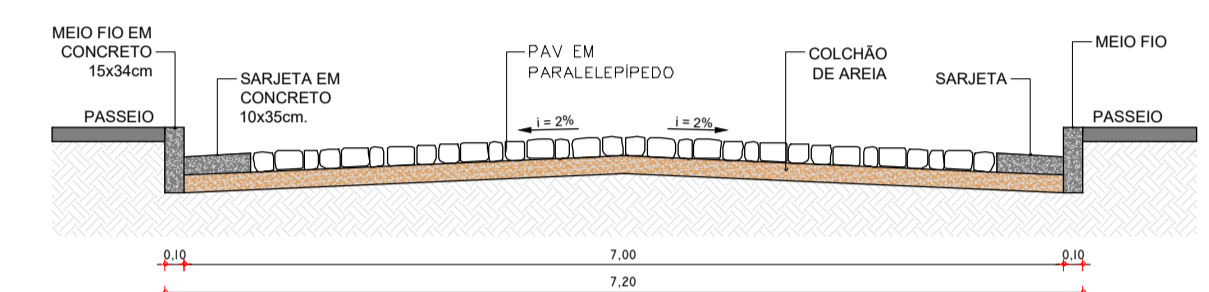
03 PLANTA BAIXA RUA TEREZINHA TÁVORA LIMA - TRECHO 01
ESCALA 1 / 200



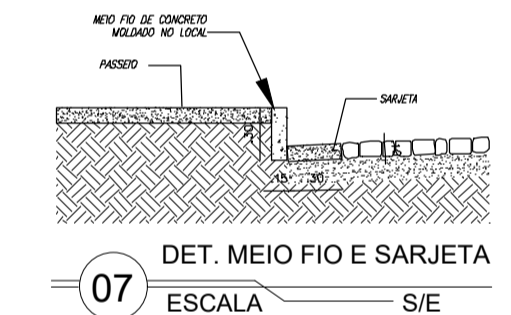
04 PERFIL LONGITUDINAL RUA TEREZINHA TÁVORA LIMA - TRECHO 01
ESCALA 1 / 500



05 ESCALA S/E



06 ESCALA S/E



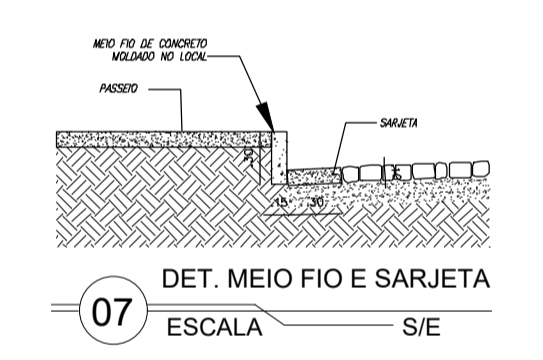
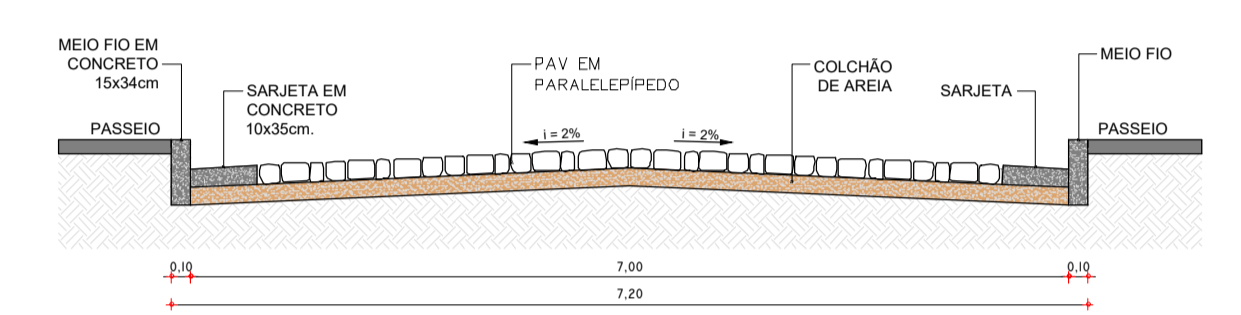
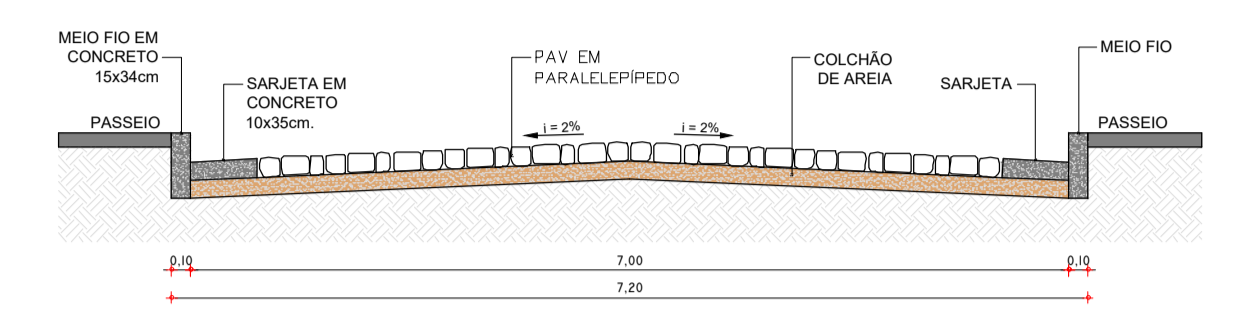
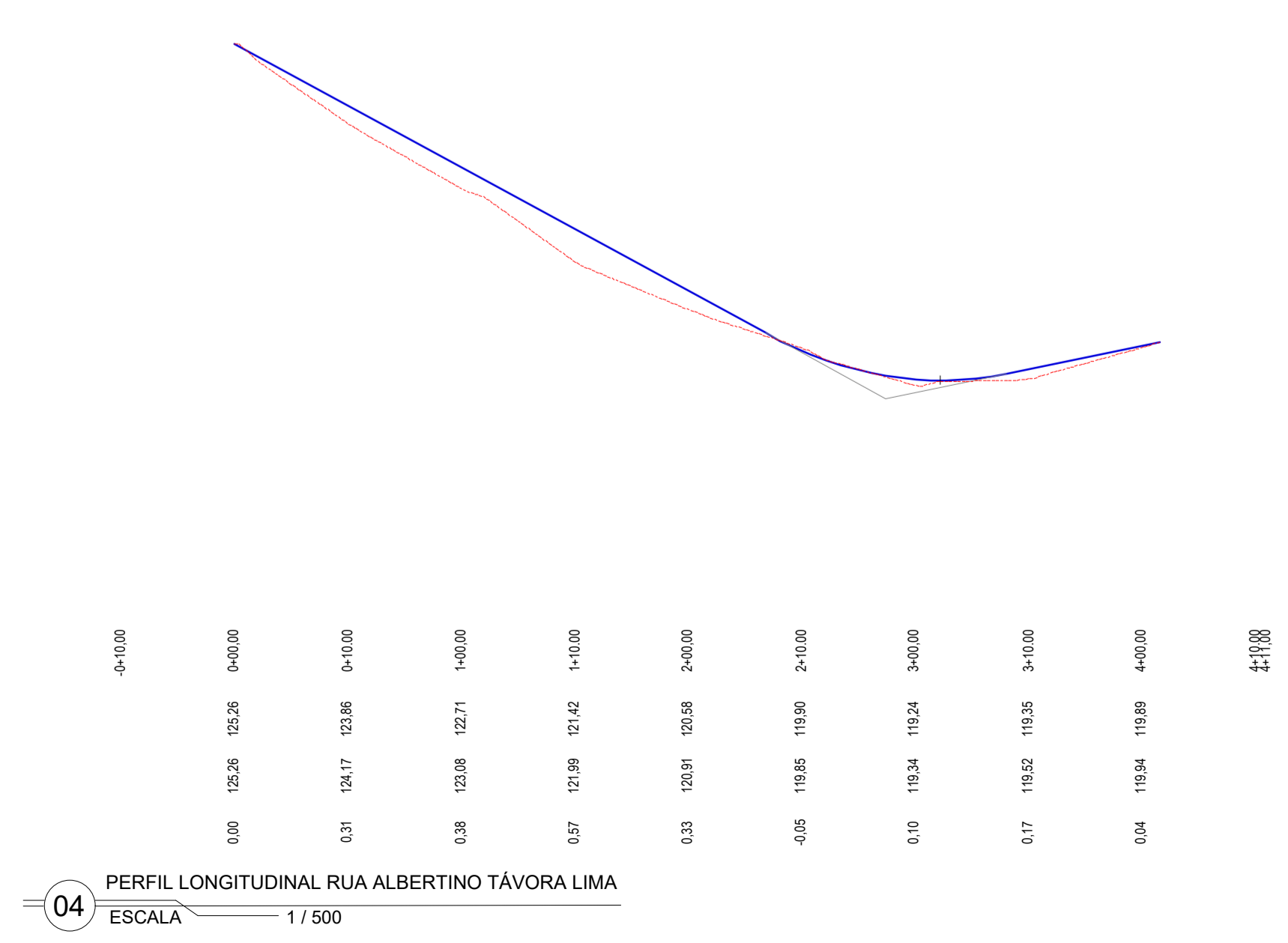
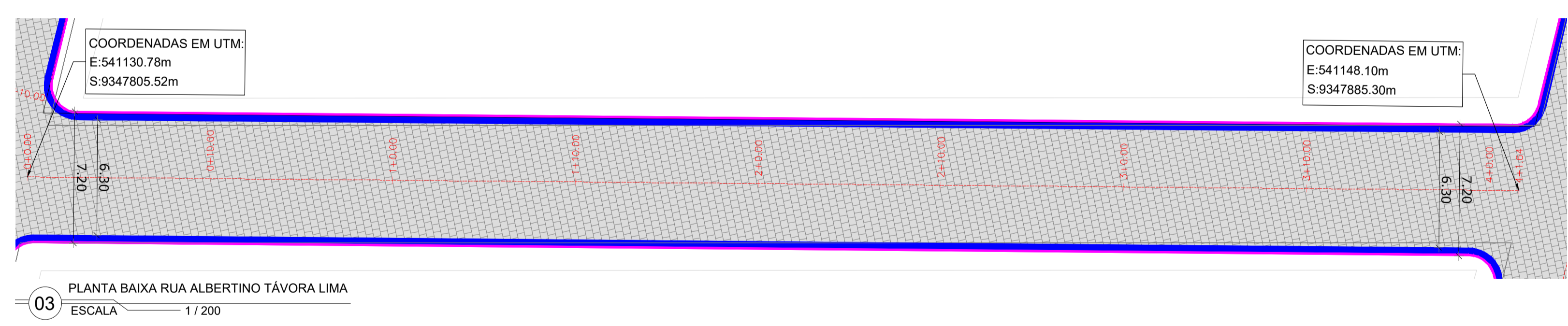
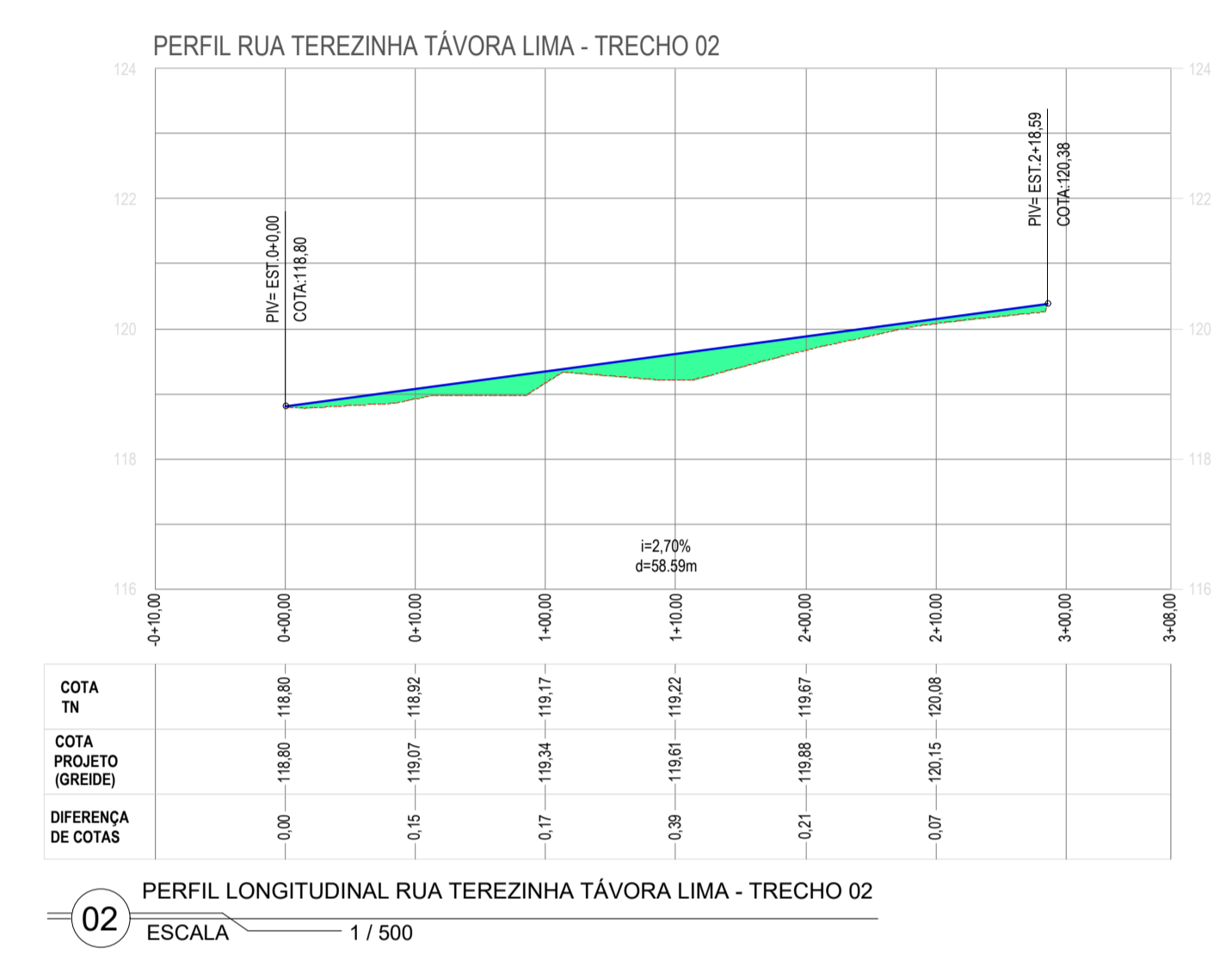
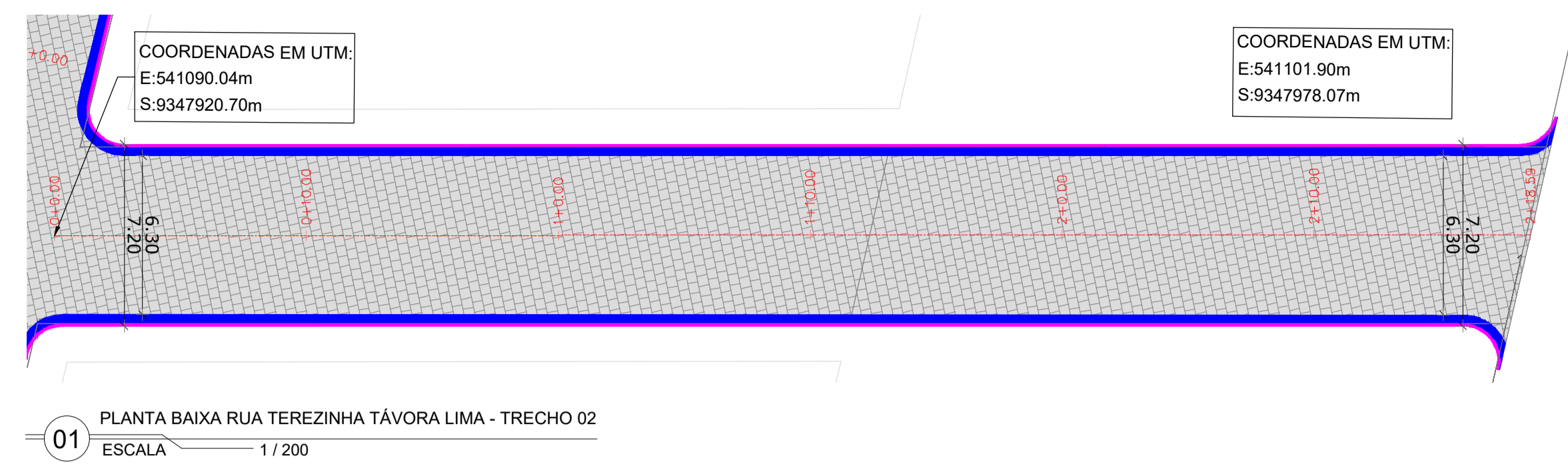
07 ESCALA S/E

LEGENDA LEVANTAMENTO:	LEGENDA PROJETO:
ESTRADA CARROÇÁVEL	RUAS A SEREM PAVIMENTADAS EM PARALELEPÍPEDO
EDIFICAÇÕES	MEIO FIO REBAIXADO PARA TRAVAMENTO DA PAVIMENTAÇÃO
CERCA	MEIO FIO
	SARJETA

RESPONSÁVEL TÉCNICO: **Felipe Tayrone Diógenes P. de Queiroz**
Engenheiro Civil
RNP: 0622954210

PREFEITURA

 PREFEITURA DE DE JAGUARIBEBÉ	DESENVOLVIMENTO
	 Project Assessoria Arquitetura e Engenharia
PROJETO: PAVIMENTAÇÃO PROJETO DE PAVIMENTAÇÃO EM PARALELEPÍPEDO	ETAPA: PROJETO EXECUTIVO
PROPRIETÁRIO (A): PREFEITURA MUNICIPAL DE JAGUARIBE-CE	DESENHO: GLEISON COSTA
LOCAL: JAGUARIBE - CE	DATA: MAIO/2026
REVISÃO:	ESCALA: INDICADA
CONTEÚDO: PROJETO DE PAVIMENTAÇÃO PLANTA, PERFIL LONGITUDINAL E SEÇÃO TÍPICA	PRANCHA: 29/64

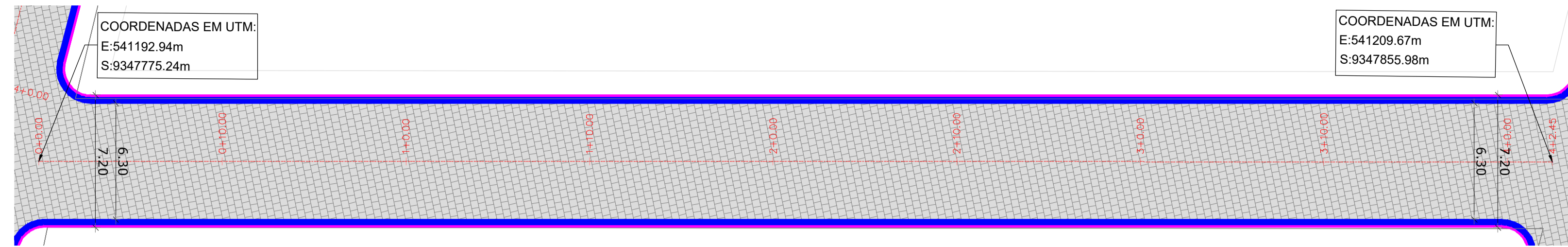


LEGENDA LEVANTAMENTO:	LEGENDA PROJETO:
ESTRADA CARROÇÁVEL	RUAS A SEREM PAVIMENTADAS EM PARALELEPÍPEDO
EDIFICAÇÕES	MEIO FIO REBAIXADO PARA TRAVAMENTO DA PAVIMENTAÇÃO
CERCA	MEIO FIO
	SARJETA

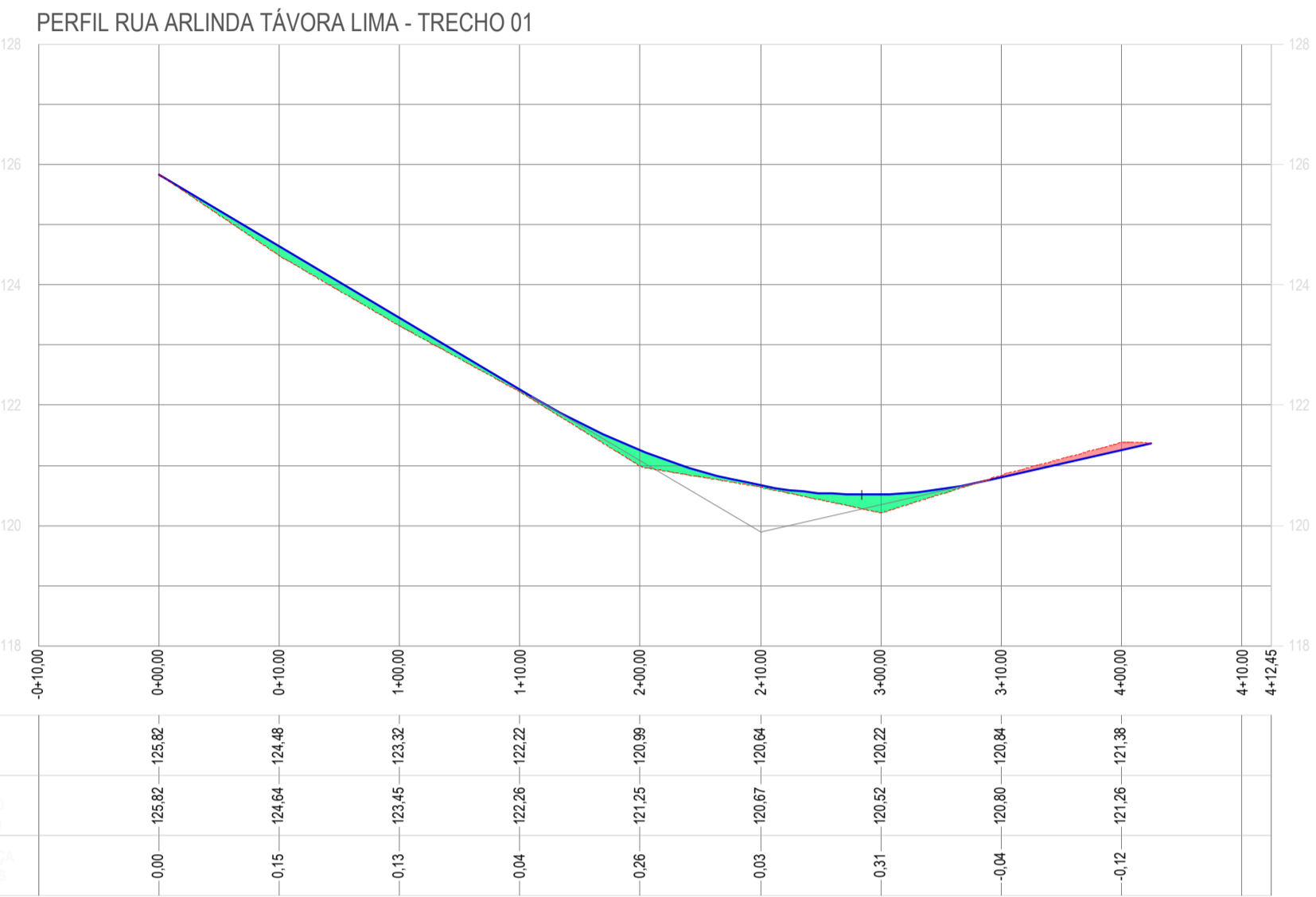
RESPONSÁVEL TÉCNICO: **Felipe Távora Diógenes P. de Queiroz**
Engenheiro Civil
RNP: 0622954210

PREFEITURA

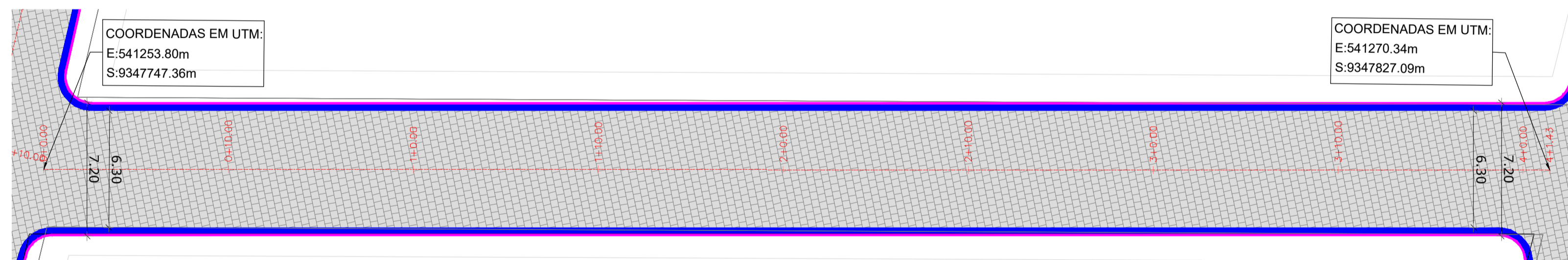
<p>PREFEITURA DE DE JAGUARIBEBÉ</p>		<p>Project Assessoria Arquitetura e Engenharia</p>
<p>PROJETO: PAVIMENTAÇÃO PROJETO DE PAVIMENTAÇÃO EM PARALELEPÍPEDO</p>		<p>DESENVOLVIMENTO ETAPA: PROJETO EXECUTIVO</p>
<p>PROPRIETÁRIO (A): PREFEITURA MUNICIPAL DE JAGUARIBE-CE</p>		<p>DESENHO: GLEISON COSTA</p>
<p>LOCAL: JAGUARIBE - CE</p>		<p>DATA: MAIO/2026</p>
<p>REVISÃO</p>		<p>ESCALA: INDICADA</p>
<p>CONTEÚDO: PROJETO DE PAVIMENTAÇÃO PLANTA, PERFIL LONGITUDINAL E SEÇÃO TÍPICA</p>		<p>PRANCHA: 30/64</p>



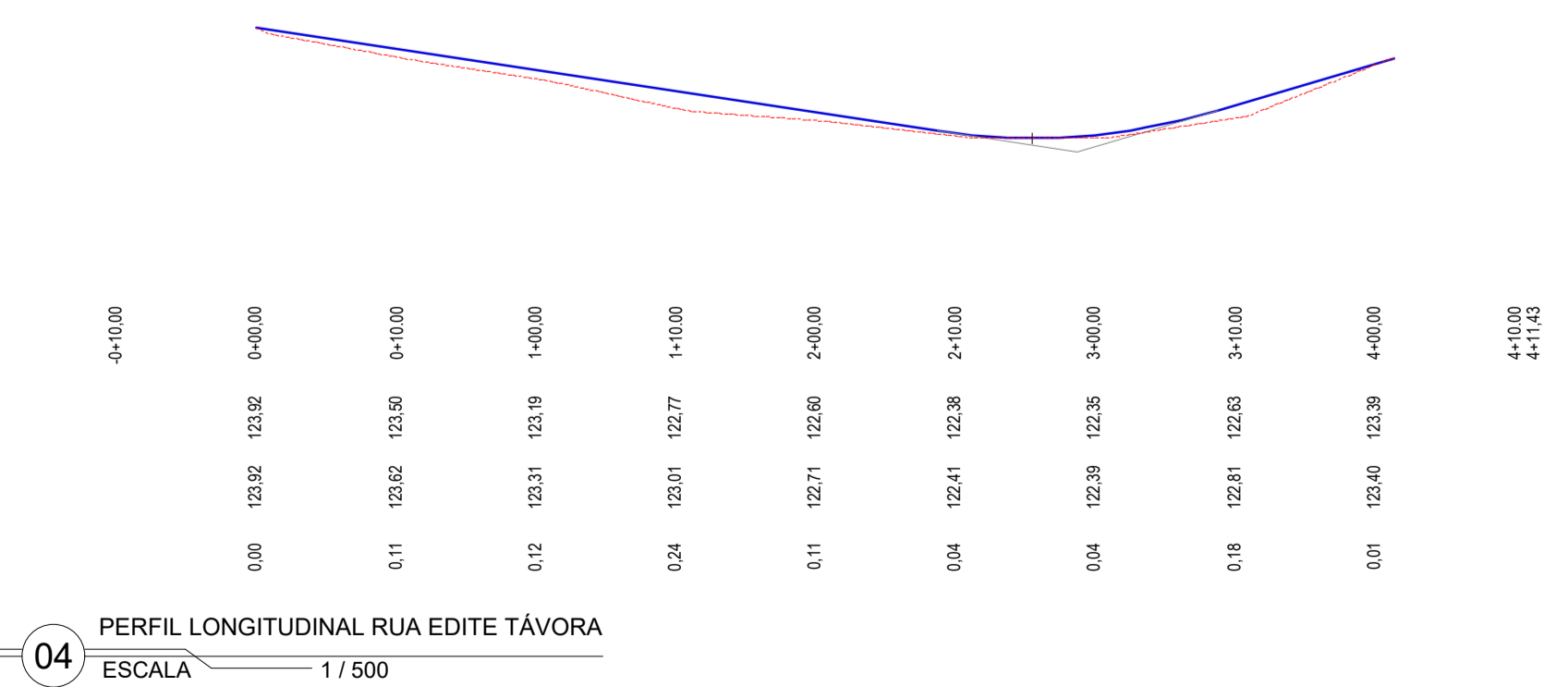
01 PLANTA BAIXA RUA ARLINDA TÁVORA LIMA - TRECHO 01
ESCALA 1 / 200



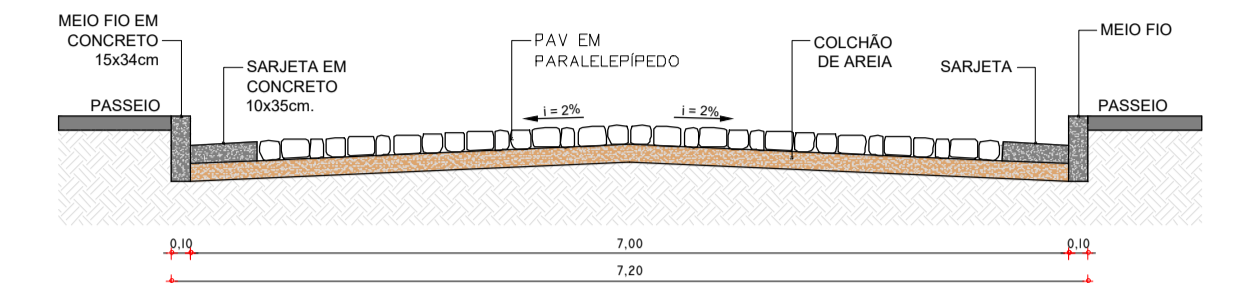
02 PERFIL LONGITUDINAL RUA ARLINDA TÁVORA LIMA - TRECHO 01
ESCALA 1 / 500



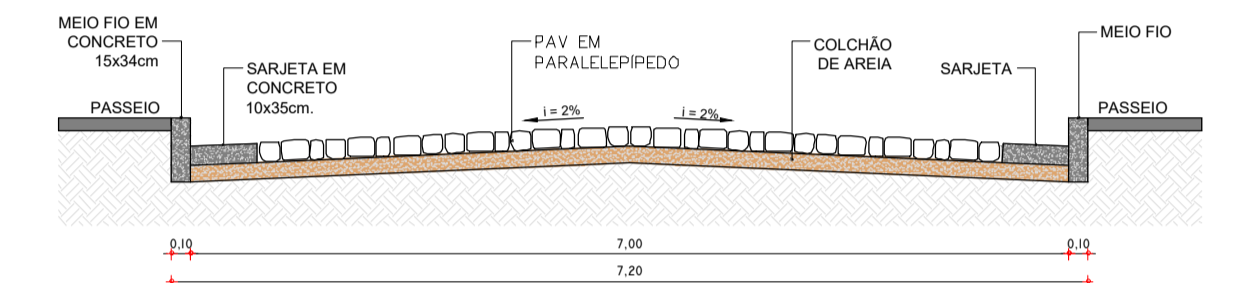
03 PLANTA BAIXA RUA EDITE TÁVORA
ESCALA 1 / 200



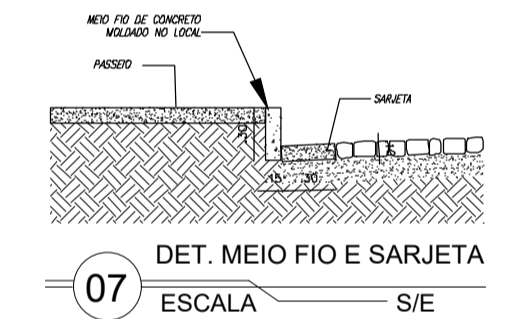
04 PERFIL LONGITUDINAL RUA EDITE TÁVORA
ESCALA 1 / 500



05 SEÇÃO TÍPICA RUA ARLINDA TÁVORA LIMA - TRECHO 01
ESCALA S/E



06 SEÇÃO TÍPICA RUA EDITE TÁVORA
ESCALA S/E

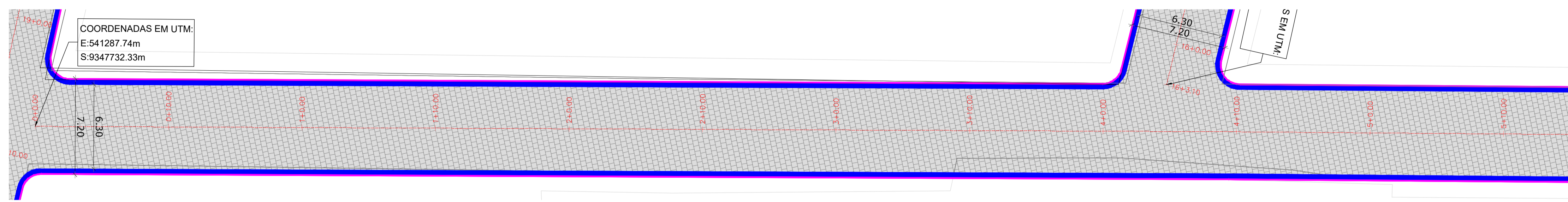


07 DET. MEIO FIO E SARJETA
ESCALA S/E

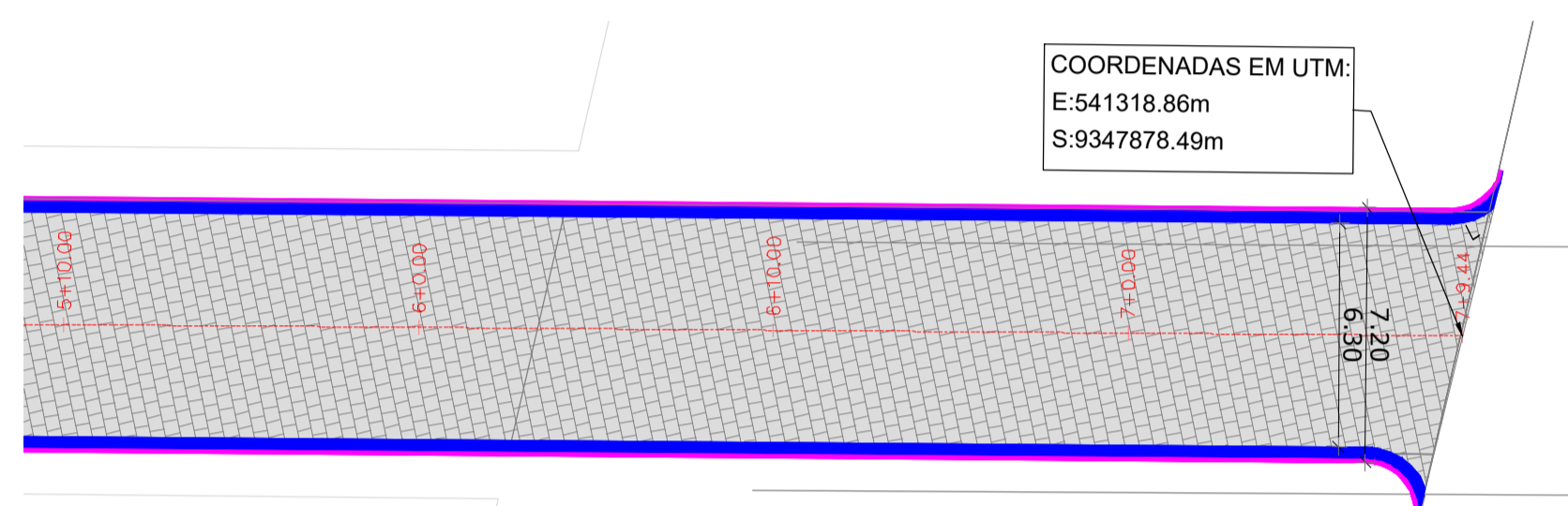
LEGENDA LEVANTAMENTO:	LEGENDA PROJETO:
ESTRADA CARROÇÁVEL	RUAS A SEREM PAVIMENTADAS EM PARALELEPÍEDO
EDIFICAÇÕES	MEIO FIO REBAIXADO PARA TRAVAMENTO DA PAVIMENTAÇÃO
CERCA	MEIO FIO
	SARJETA

RESPONSÁVEL TÉCNICO Felipe Távora Diógenes P. de Queiroz Engenheiro Civil RNP: 0622954210	PREFEITURA
--	------------

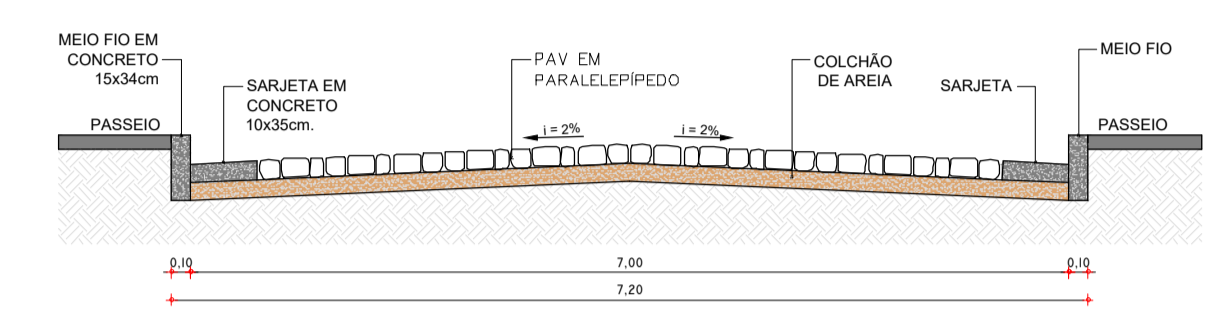
 PREFEITURA DE DE JAGUARIBEBÉ		 Project Assessoria Arquitetura e Engenharia
PROJETO PAVIMENTAÇÃO PROJETO DE PAVIMENTAÇÃO EM PARALELEPÍEDO	ETAPA PROJETO EXECUTIVO	DESENVOLVIMENTO
PROPRIETÁRIO (A) PREFEITURA MUNICIPAL DE JAGUARIBE-CE	DESENHO GLEISON COSTA	DATA MAIO/2026
LOCAL JAGUARIBE - CE	ESCALA INDICADA	PIRANCHA
REVISÃO	CONTEÚDO PROJETO DE PAVIMENTAÇÃO PLANTA, PERFIL LONGITUDINAL E SEÇÃO TÍPICA	31/64



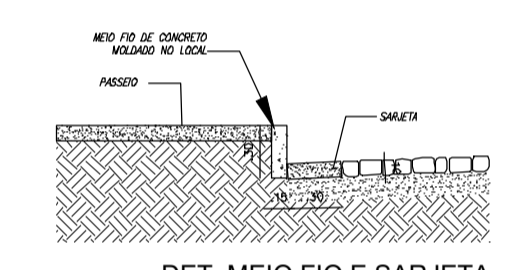
01 PLANTA BAIXA RUA AFRODISIO LIMA HOLANDA - TRECHO 01
ESCALA 1 / 200



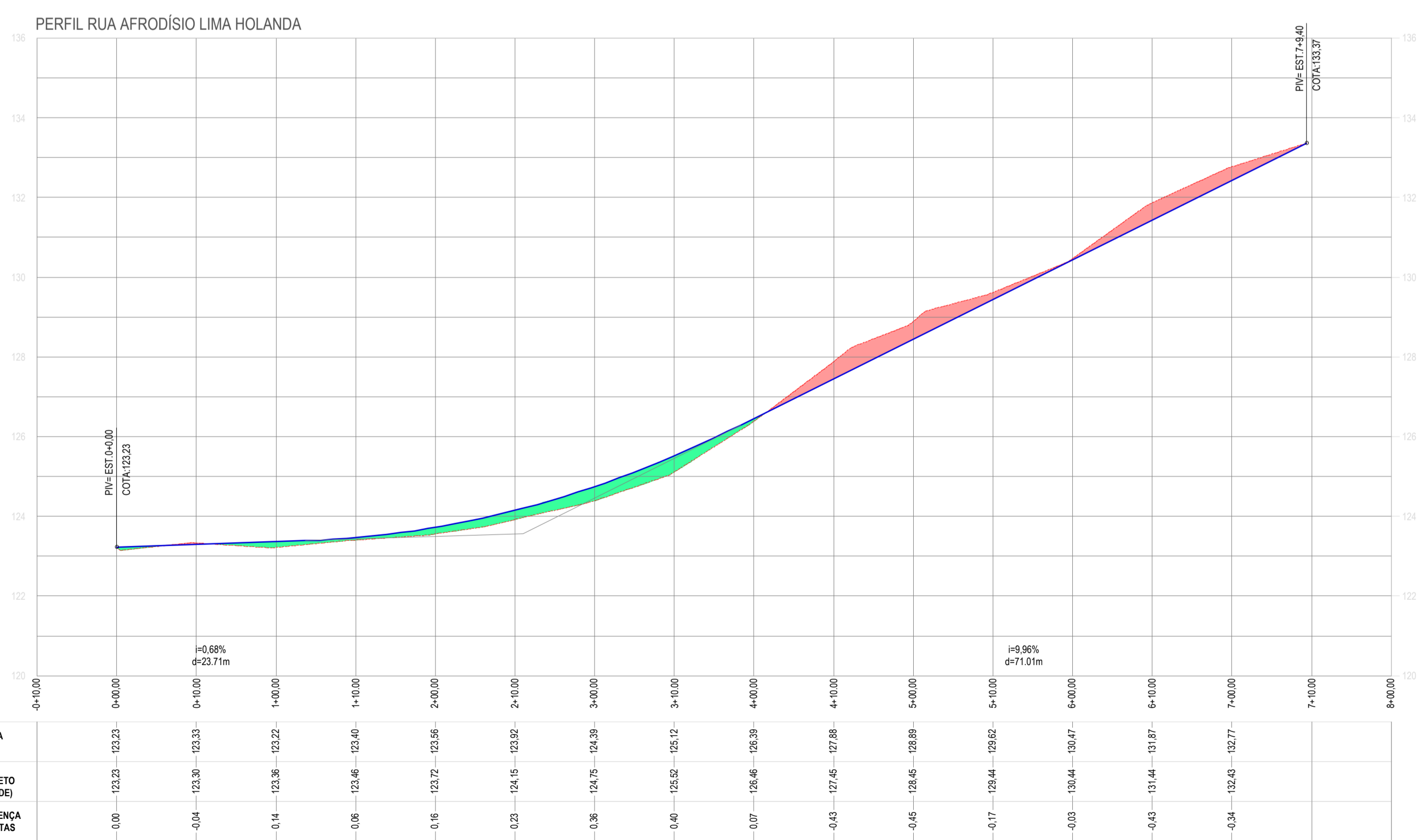
02 PLANTA BAIXA RUA AFRODISIO LIMA HOLANDA - TRECHO 02
ESCALA 1 / 200



04 SEÇÃO TÍPICA RUA AFRODISIO LIMA HOLANDA
ESCALA S/E



05 DET. MEIO FIO E SARJETA
ESCALA S/E



03 PERFIL LONGITUDINAL RUA AFRODISIO LIMA HOLANDA
ESCALA 1 / 500

COTA TN	0+00.00	0+10.00	0+20.00	0+30.00	0+40.00	0+50.00	0+60.00	0+70.00	0+80.00
COTA PROJETO (GREIDE)	123.23	123.33	123.42	123.52	123.62	123.72	123.82	123.92	124.02
DIFERENÇA DE COTAS	0.00	0.04	0.14	0.24	0.34	0.44	0.54	0.64	0.74

LEGENDA LEVANTAMENTO:	LEGENDA PROJETO:
ESTRADA CARROÇÁVEL	RUAS A SEREM PAVIMENTADAS EM PARALELEPÍEDO
EDIFICAÇÕES	MEIO FIO REBAIXADO PARA TRAVAMENTO DA PAVIMENTAÇÃO
CERCA	MEIO FIO
	SARJETA

RESPONSÁVEL TÉCNICO: **Felipe Táyronne Diógenes P. de Queiroz**
Engenheiro Civil
RNP: 0622954210

PREFEITURA DE DE JAGUARIBEBE

DESENVOLVIMENTO: **Project Assessoria**
Arquitetura e Engenharia

PROJETO: **PAVIMENTAÇÃO**
PROJETO DE PAVIMENTAÇÃO EM PARALELEPÍEDO

ETAPA: PROJETO EXECUTIVO

DESENHO: GLEISON COSTA

PROPRIETÁRIO (A): PREFEITURA MUNICIPAL DE JAGUARIBE-CE

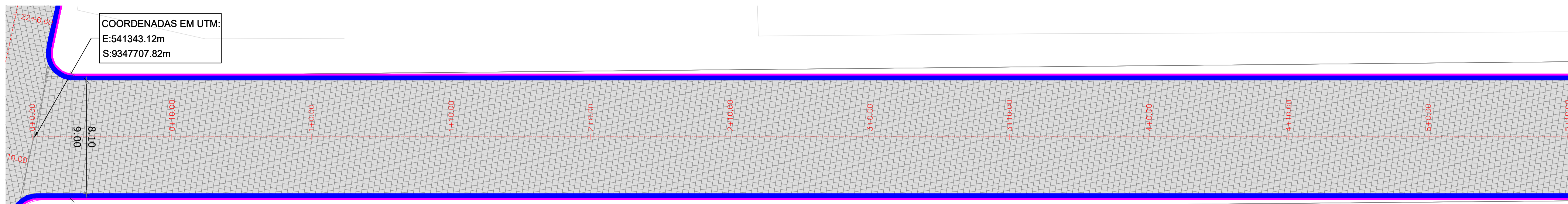
DATA: MAIO/2026

LOCAL: JAGUARIBE - CE

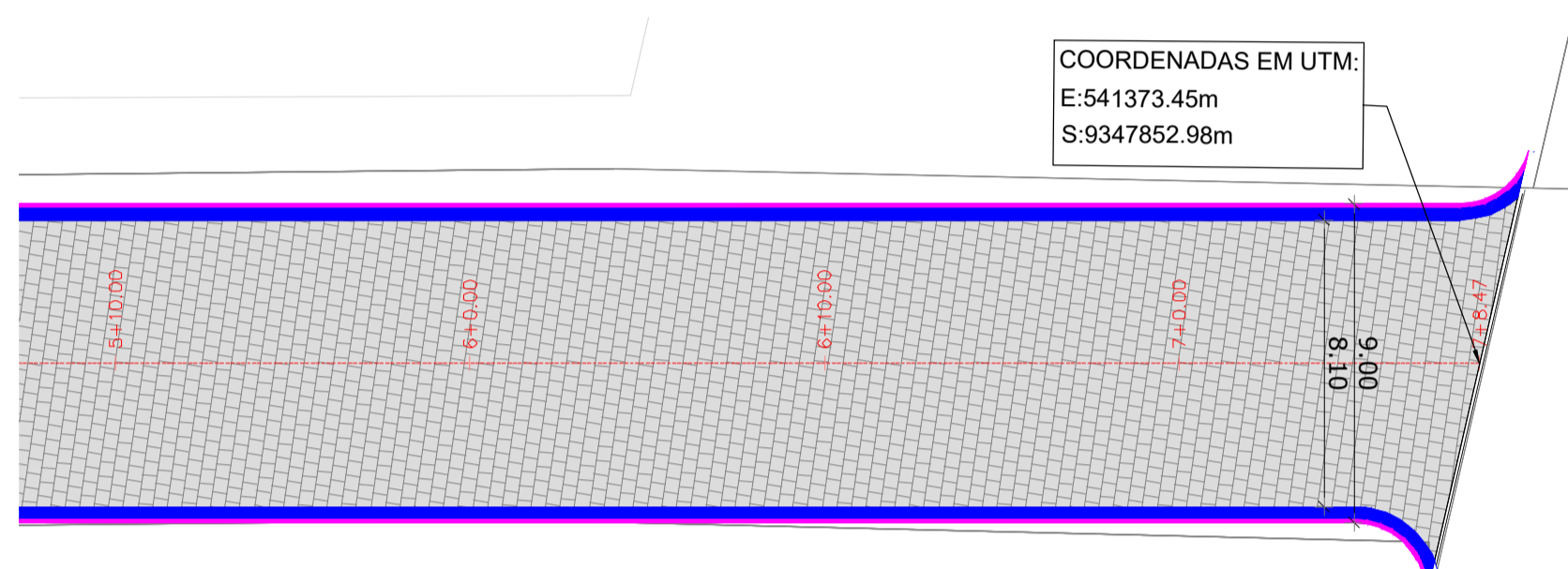
ESCALA: INDICADA

REVISÃO: CONTEÚDO: PROJETO DE PAVIMENTAÇÃO
PLANTA, PERFIL LONGITUDINAL E SEÇÃO TÍPICA

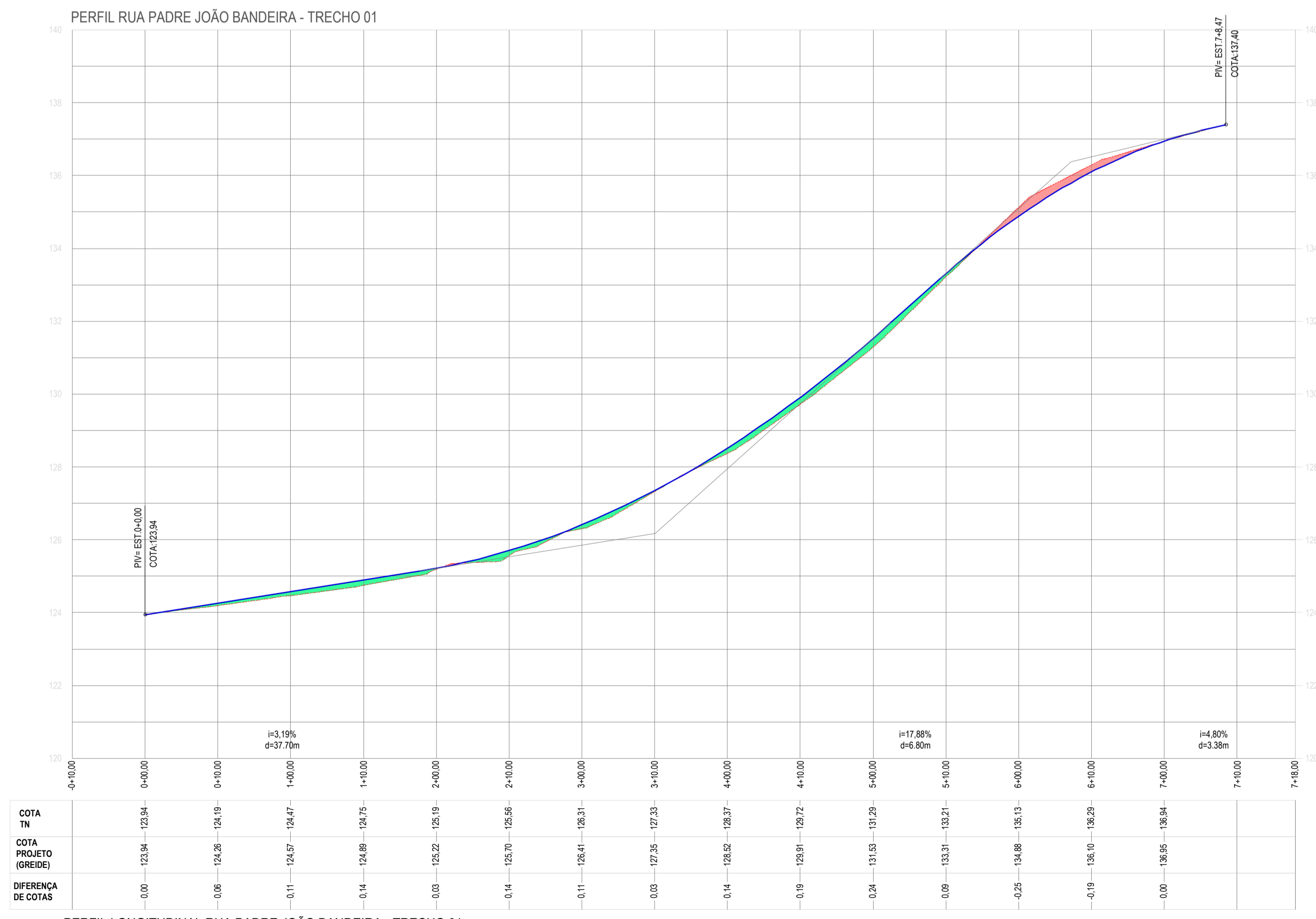
PRANCHA: 32/64



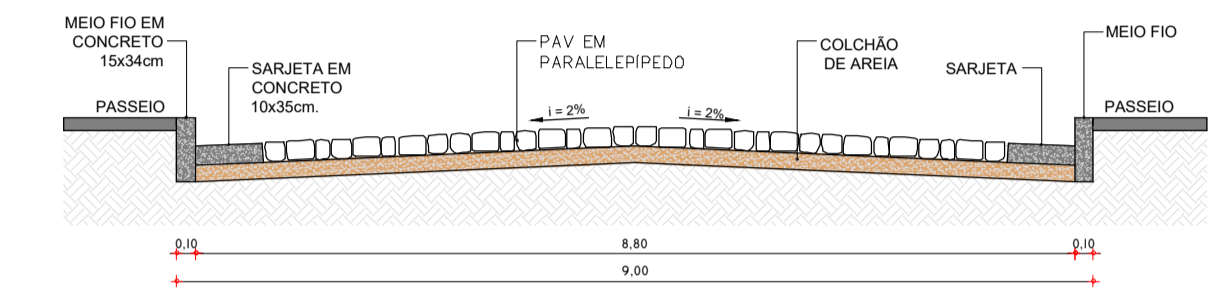
01 PLANTA BAIXA RUA PADRE JOÃO BANDEIRA - TRECHO 01
ESCALA 1 / 200



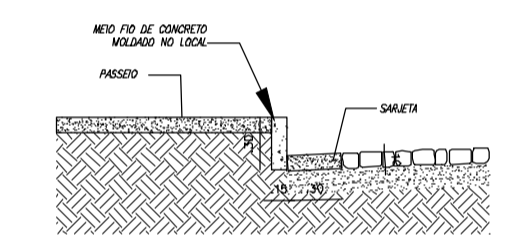
02 PLANTA BAIXA RUA PADRE JOÃO BANDEIRA - TRECHO 01
ESCALA 1 / 200



03 PERFIL LONGITUDINAL RUA PADRE JOÃO BANDEIRA - TRECHO 01
ESCALA 1 / 500



04 SEÇÃO TÍPICA RUA PADRE JOÃO BANDEIRA - TRECHO 01
ESCALA S/E



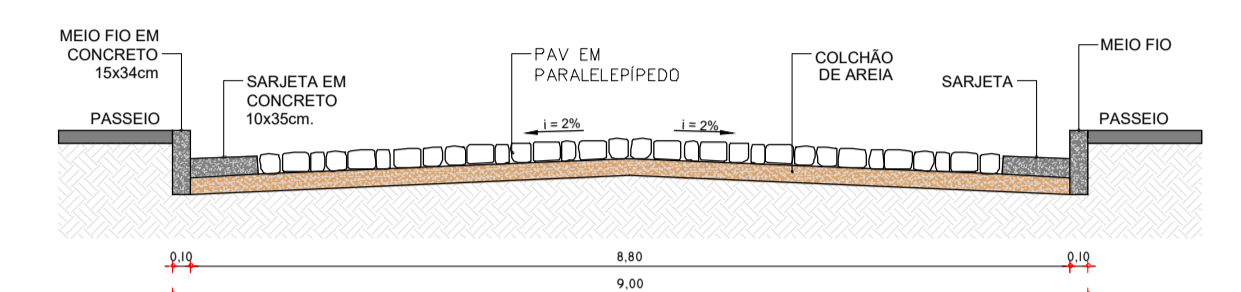
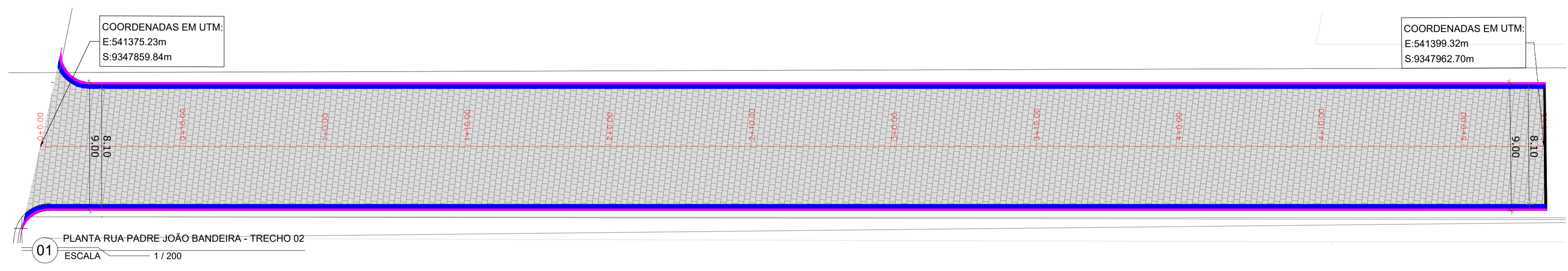
05 DET. MEIO FIO E SARJETA
ESCALA S/E

LEGENDA LEVANTAMENTO:		LEGENDA PROJETO:	
	ESTRADA CARROÇÁVEL		RUAS A SEREM PAVIMENTADAS EM PARALELEPÍPEDO
	EDIFICAÇÕES		MEIO FIO REBAIXADO PARA TRAVAMENTO DA PAVIMENTAÇÃO
	CERCA		MEIO FIO
			SARJETA

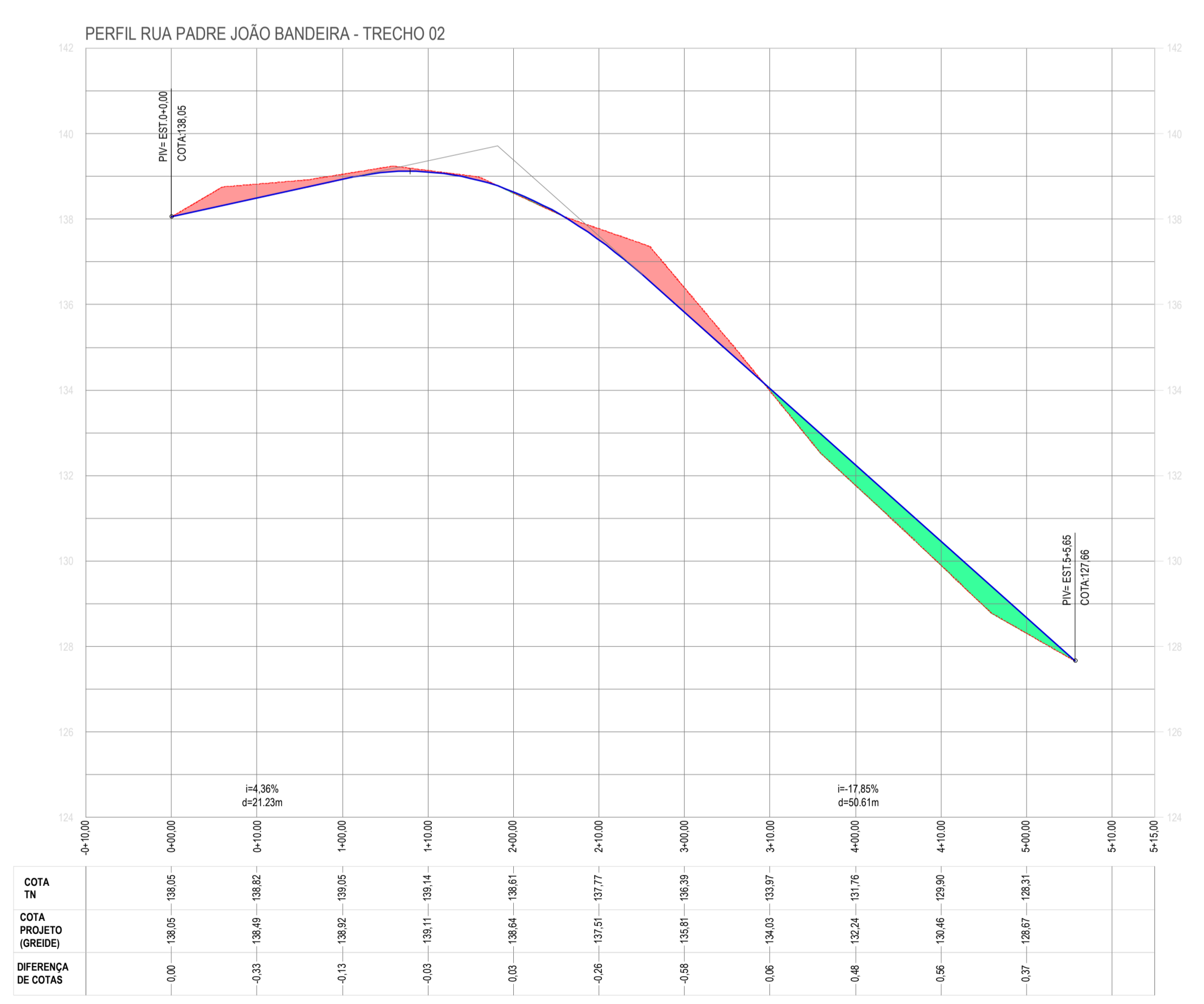
RESPONSÁVEL TÉCNICO: **Felipe Tayrone Diógenes P. de Queiroz**
Engenheiro Civil
RNP: 0622954210

PREFEITURA

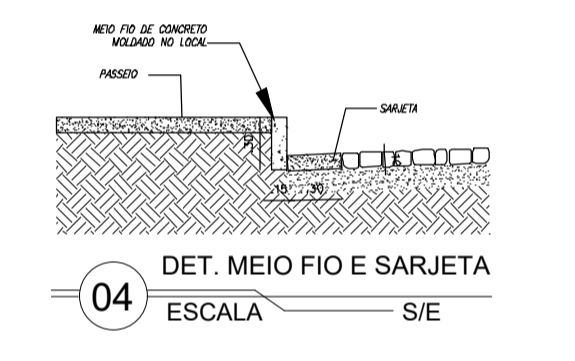
 PREFEITURA DE DE JAGUARIBEBÉ		DESENVOLVIMENTO
		 Project Assessoria Arquitetura e Engenharia
PROJETO: PAVIMENTAÇÃO PROJETO DE PAVIMENTAÇÃO EM PARALELEPÍPEDO		ETAPA: PROJETO EXECUTIVO
PROPRIETÁRIO (A): PREFEITURA MUNICIPAL DE JAGUARIBE-CE		DESENHO: GLEISON COSTA
LOCAL: JAGUARIBE - CE		DATA: MAIO/2026
REVISÃO:		ESCALA: INDICADA
CONTEÚDO: PROJETO DE PAVIMENTAÇÃO PLANTA, PERFIL LONGITUDINAL E SEÇÃO TÍPICA		PRANCHA: 33/64



03 SEÇÃO TÍPICA RUA PADRE JOÃO BANDEIRA - TRECHO 02
ESCALA S/E



02 RUA PADRE JOÃO BANDEIRA - TRECHO 02
ESCALA 1 / 500



04 DET. MEIO FIO E SARJETA
ESCALA S/E

LEGENDA LEVANTAMENTO:	LEGENDA PROJETO:
ESTRADA CARROÇÁVEL	RUAS A SEREM PAVIMENTADAS EM PARALELEPÍEDO
EDIFICAÇÕES	MEIO FIO REBAIXADO PARA TRAVAMENTO DA PAVIMENTAÇÃO
CERCA	MEIO FIO
	SARJETA

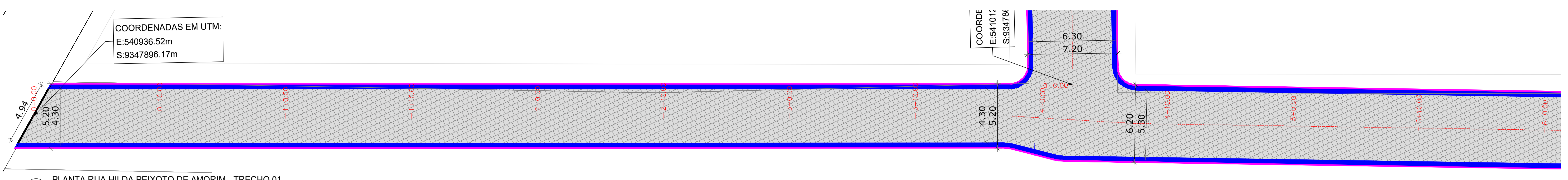
RESPONSÁVEL TÉCNICO
Felipe Tayrone Diógenes P. de Queiroz
Engenheiro Civil
RNP: 0622954210

PREFEITURA

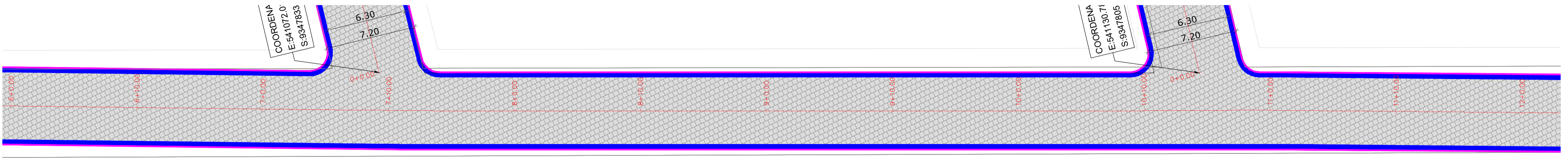
PREFEITURA DE DE JAGUARIBEBÉ

Project Assessoria
Arquitetura e Engenharia

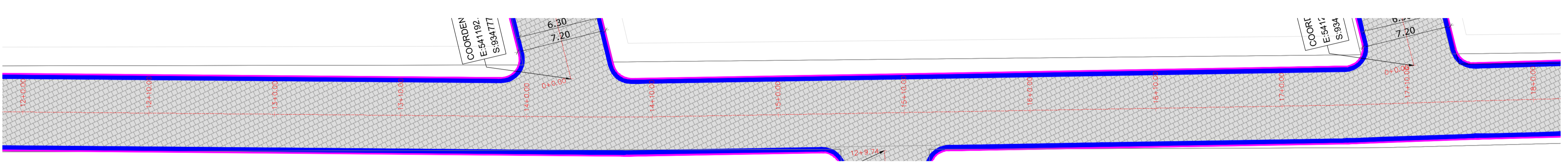
PROJETO		ETAPA
PAVIMENTAÇÃO		PROJETO EXECUTIVO
PROJETO DE PAVIMENTAÇÃO EM PARALELEPÍEDO		DESENHO
		GLEISON COSTA
PROPRIETÁRIO (A)		DATA
PREFEITURA MUNICIPAL DE JAGUARIBE-CE		MAIO/2026
LOCAL		ESCALA
JAGUARIBE - CE		INDICADA
REVISÃO	CONTEÚDO	PRANCHA
	PROJETO DE PAVIMENTAÇÃO	34/64
PLANTA, PERFIL LONGITUDINAL E SEÇÃO TÍPICA		



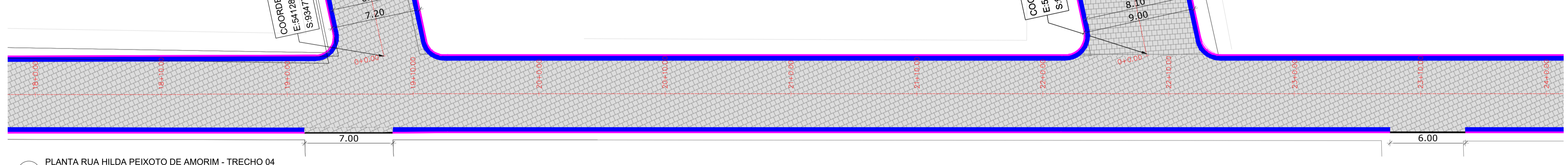
01 PLANTA RUA HILDA PEIXOTO DE AMORIM - TRECHO 01
ESCALA 1/200



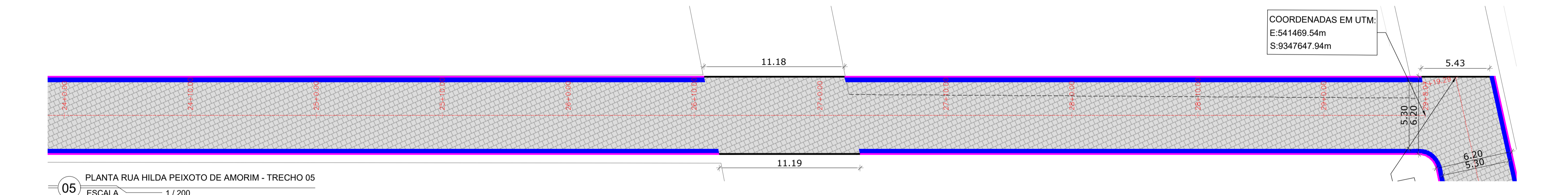
02 PLANTA RUA HILDA PEIXOTO DE AMORIM - TRECHO 02
ESCALA 1/200



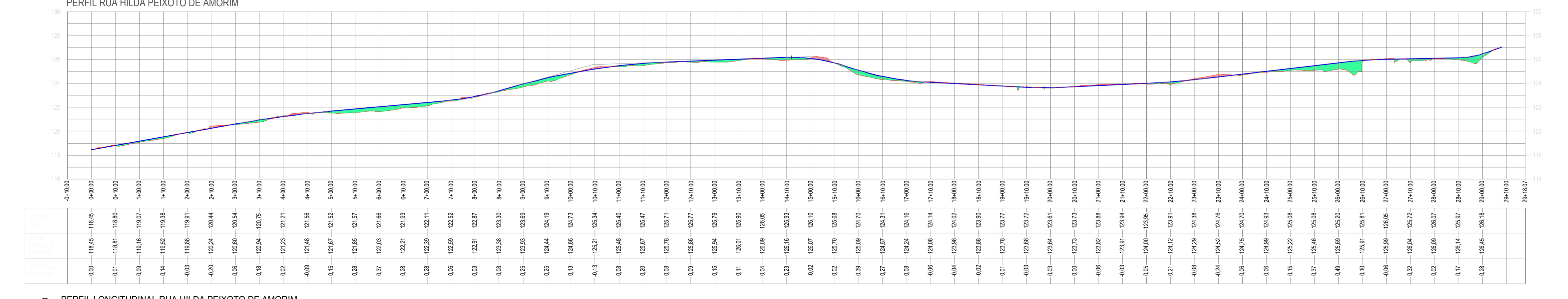
03 PLANTA RUA HILDA PEIXOTO DE AMORIM - TRECHO 03
ESCALA 1/200



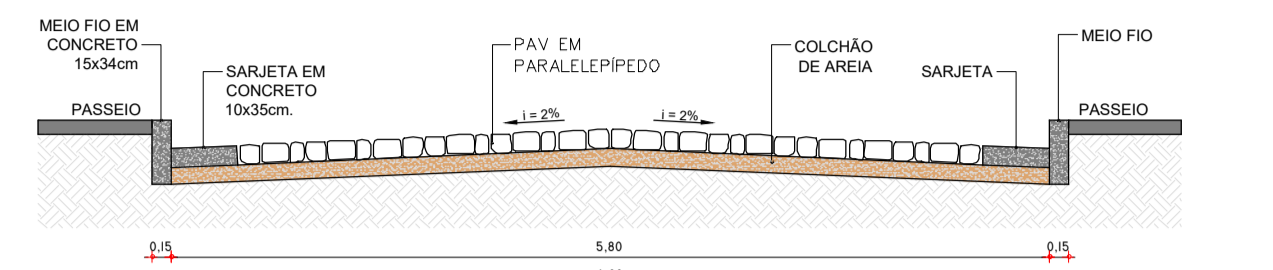
04 PLANTA RUA HILDA PEIXOTO DE AMORIM - TRECHO 04
ESCALA 1/200



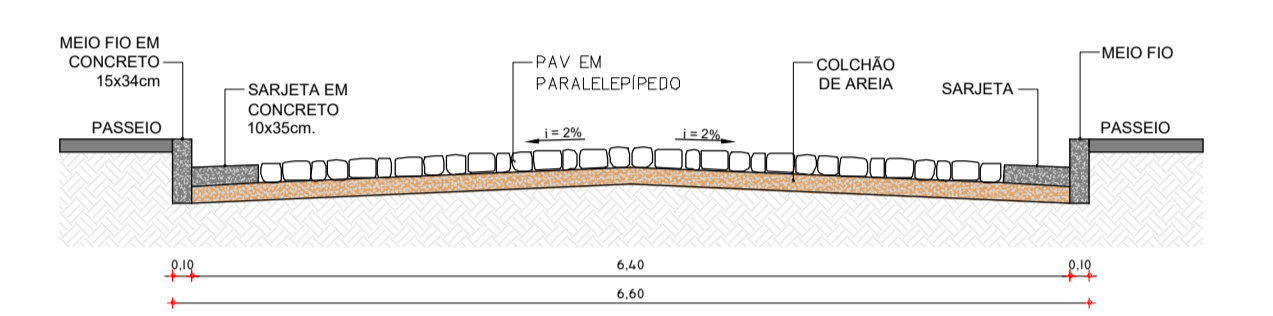
05 PLANTA RUA HILDA PEIXOTO DE AMORIM - TRECHO 05
ESCALA 1/200



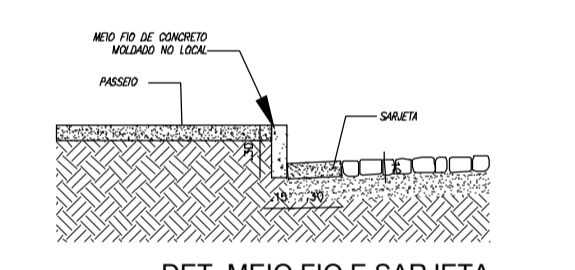
06 PERFIL LONGITUDINAL RUA HILDA PEIXOTO DE AMORIM
ESCALA 1/1050



07 SEÇÃO TÍPICA RUA HILDA PEIXOTO DE AMORIM (ESTACA 0+00 A 4+00)
ESCALA S/E



08 SEÇÃO TÍPICA RUA HILDA PEIXOTO DE AMORIM (ESTACA 4+00 A 29+8.07)
ESCALA S/E



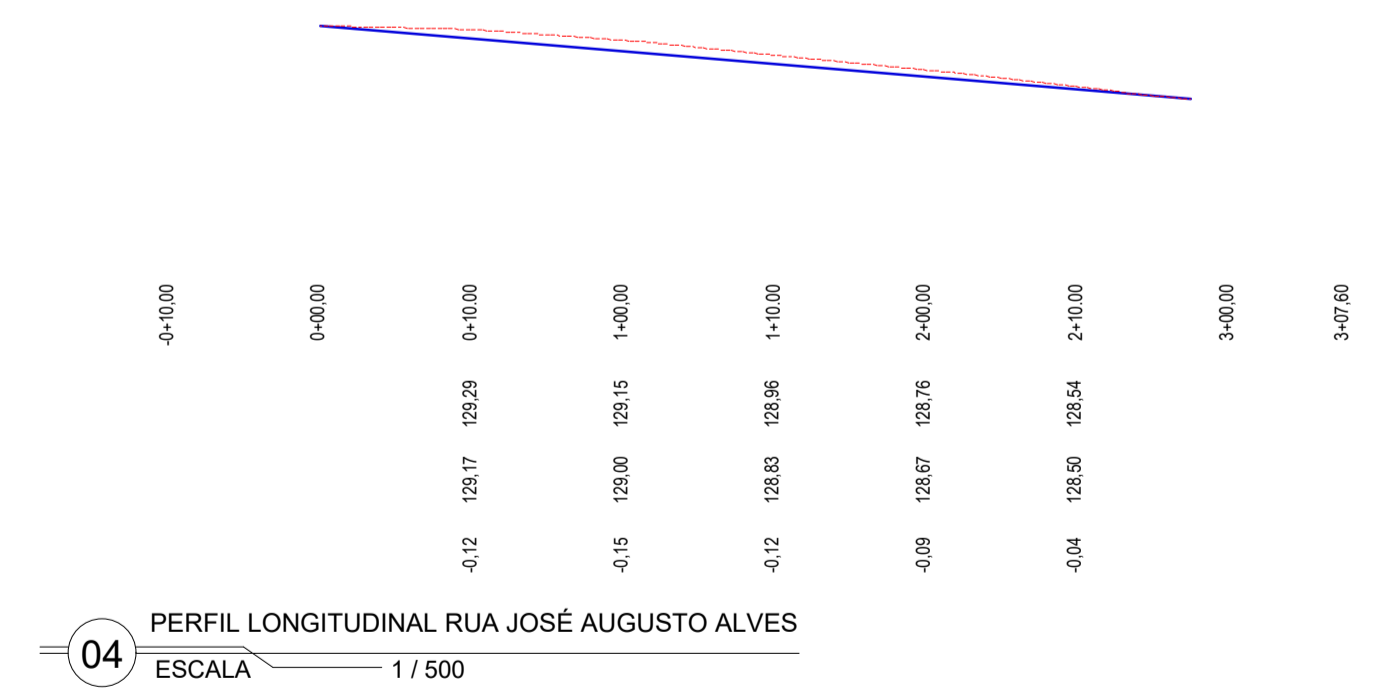
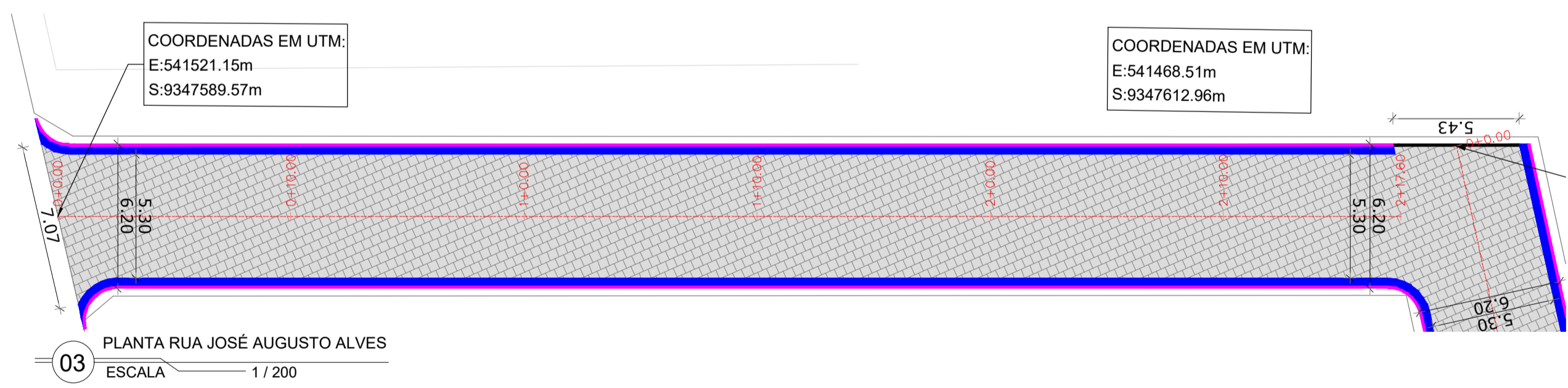
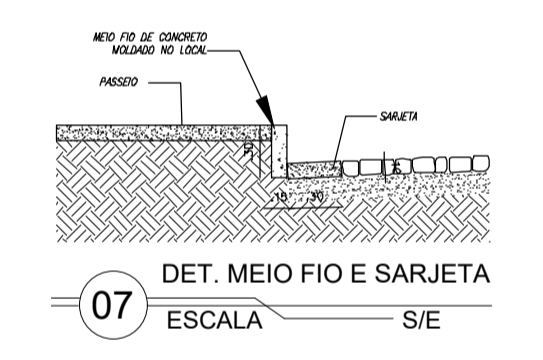
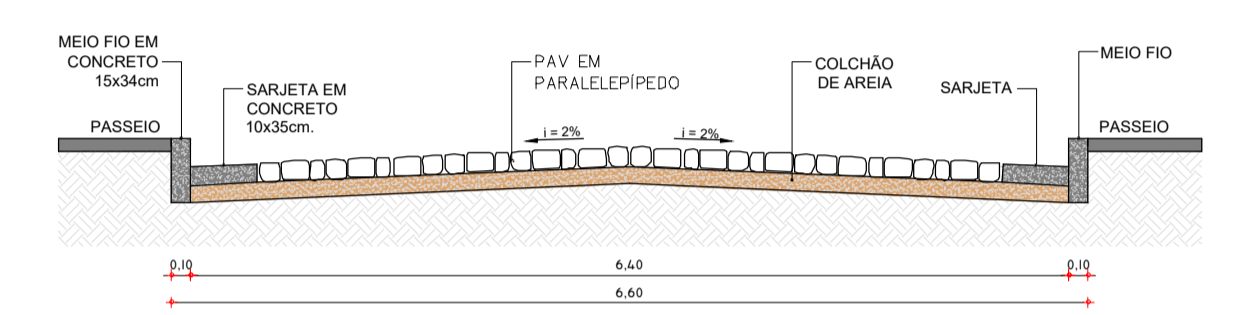
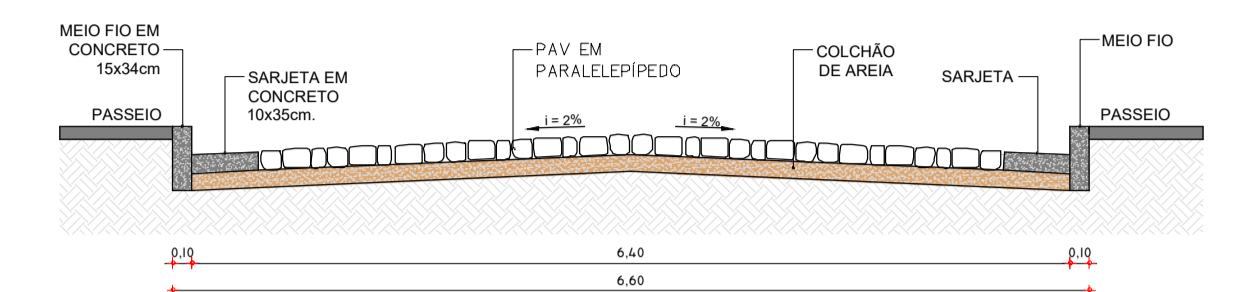
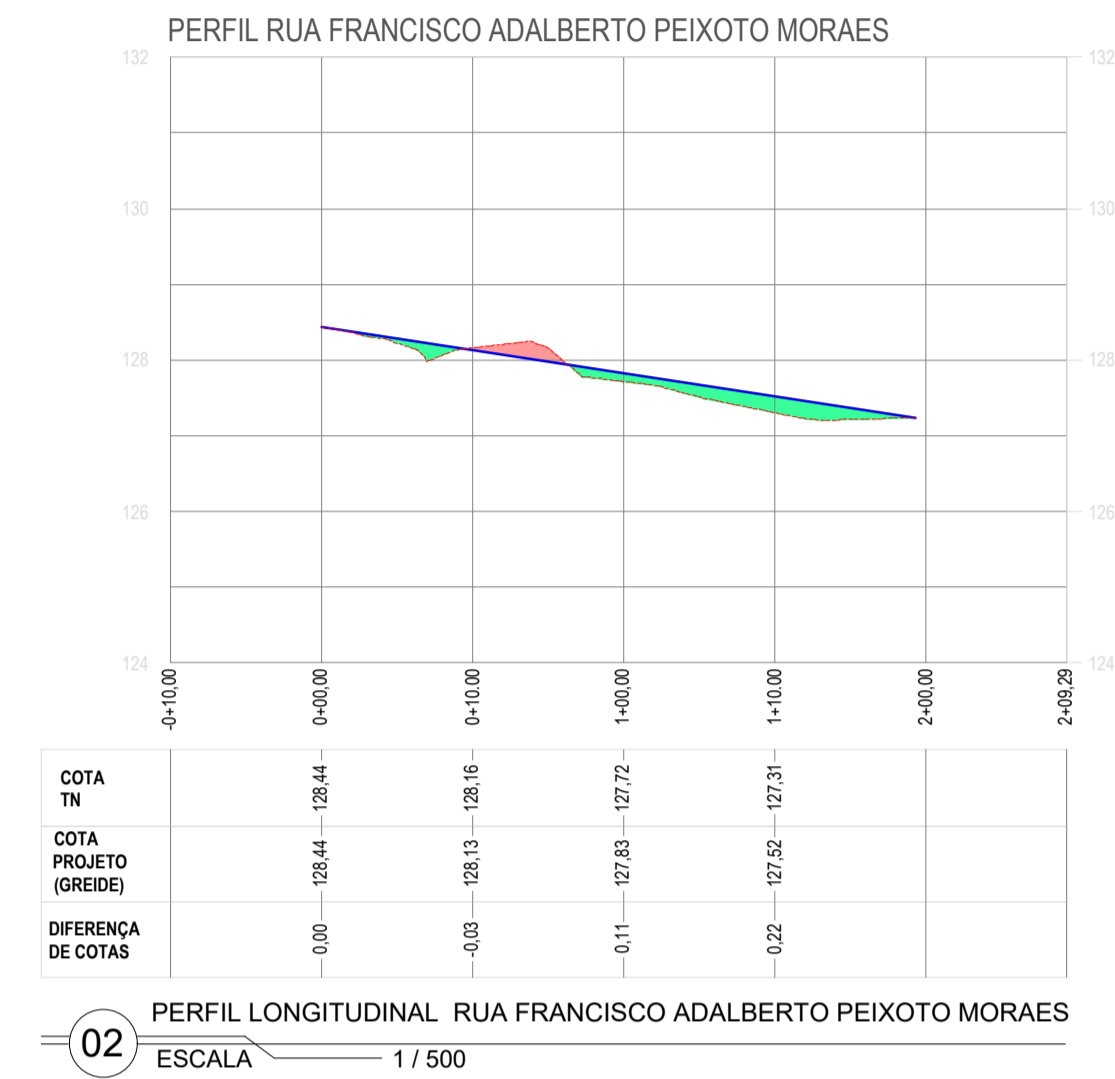
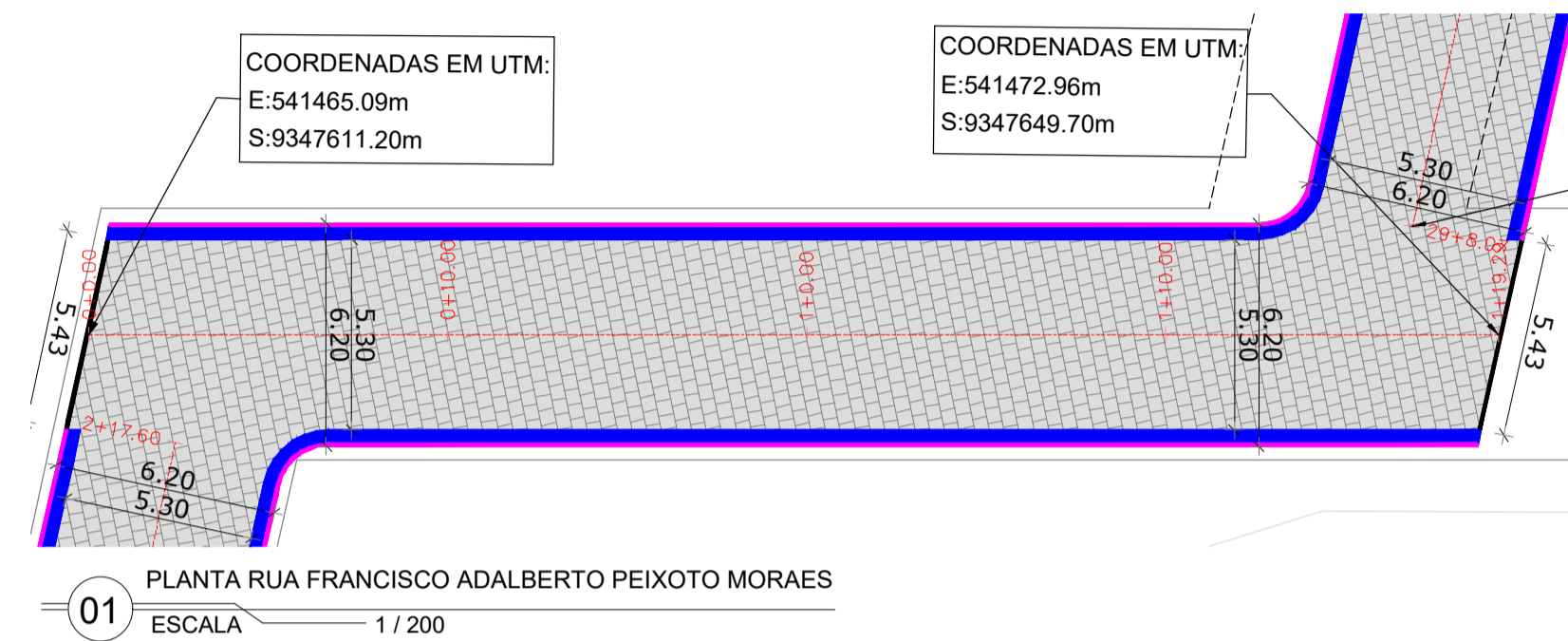
09 DET. MEIO FIO E SARJETA
ESCALA S/E

LEGENDA LEVANTAMENTO:	LEGENDA PROJETO:
ESTRADA CARROÇÁVEL	RUAS A SEREM PAVIMENTADAS EM PARALELEPÍPEDO
EDIFICAÇÕES	MEIO FIO REBAIXADO PARA TRAVAMENTO DA PAVIMENTAÇÃO
CERCA	MEIO FIO
	SARJETA

RESPONSÁVEL TÉCNICO: **Felipe Tayrone Diógenes P. de Queiroz**
Engenheiro Civil
RNP: 0622954210



PROJETO: PAVIMENTAÇÃO PROJETO DE PAVIMENTAÇÃO EM PARALELEPÍPEDO	ETAPA: PROJETO EXECUTIVO
PROPRIETÁRIO (A): PREFEITURA MUNICIPAL DE JAGUARIBE-CE	DESENHO: GLEISON COSTA
LOCAL: JAGUARIBE - CE	DATA: MAIO/2026
REVISÃO:	ESCALA: INDICADA
CONTEÚDO: PROJETO DE PAVIMENTAÇÃO PLANTA, PERFIL LONGITUDINAL E SEÇÃO TÍPICA	PRANCHA: 35/64



LEGENDA LEVANTAMENTO: ESTRADA CARROÇÁVEL EDIFICAÇÕES CERCA	LEGENDA PROJETO: RUAS A SEREM PAVIMENTADAS EM PARALELEPÍEDO MEIO FIO REBAIXADO PARA TRAVAMENTO DA PAVIMENTAÇÃO MEIO FIO SARJETA
--	--

RESPONSÁVEL TÉCNICO: **Felipe Tairone Diógenes P. de Queiroz**
Engenheiro Civil
RNP: 0622954210

PREFEITURA

PREFEITURA DE DE JAGUARIBEBE

Project Assessoria
Arquitetura e Engenharia

PROJETO: **PAVIMENTAÇÃO**
PROJETO DE PAVIMENTAÇÃO EM PARALELEPÍEDO

PROPRIETÁRIO (A): PREFEITURA MUNICIPAL DE JAGUARIBE-CE

LOCAL: JAGUARIBE - CE

REVISÃO

CONTEÚDO: **PROJETO DE PAVIMENTAÇÃO**
PLANTA, PERFIL LONGITUDINAL E SEÇÃO TÍPICA

DESENVOLVIMENTO: **Project Assessoria**

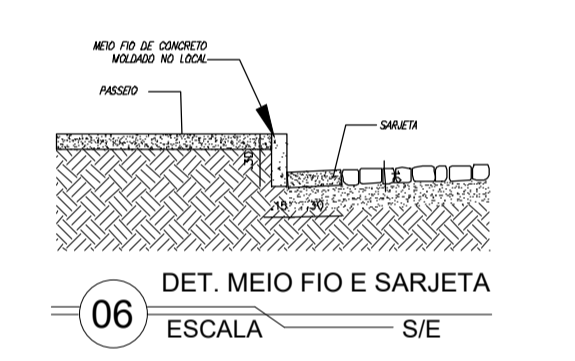
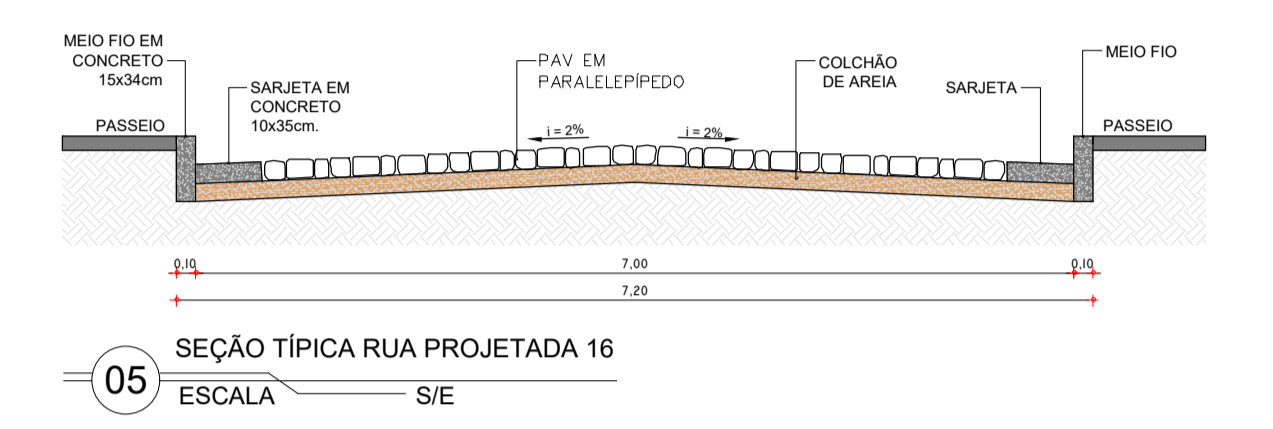
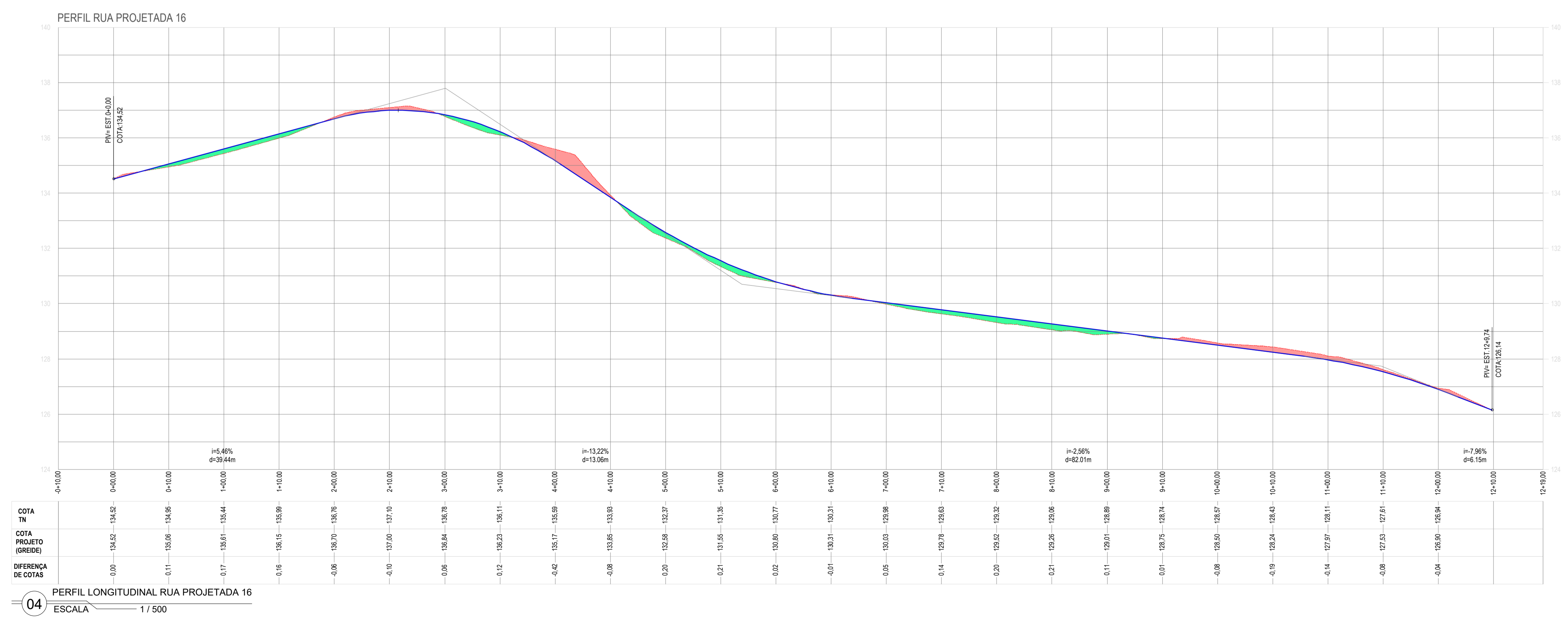
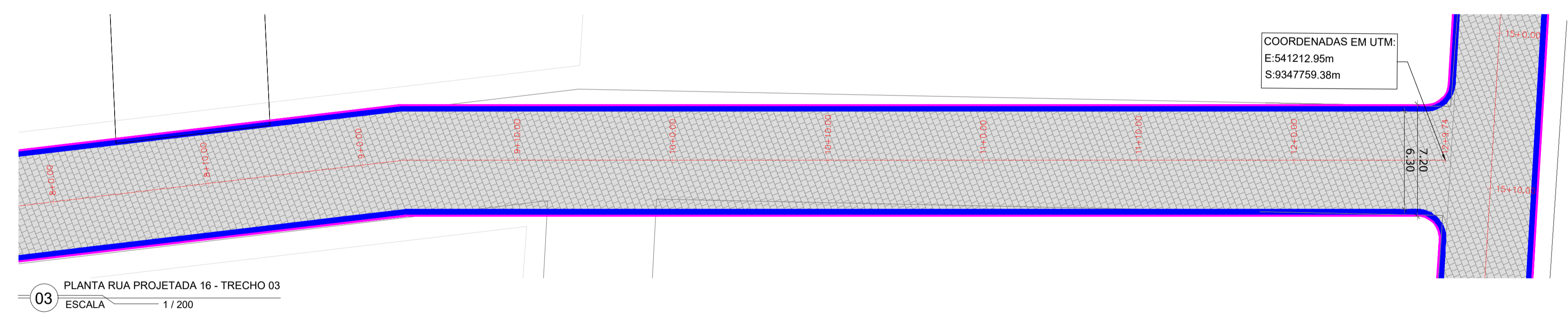
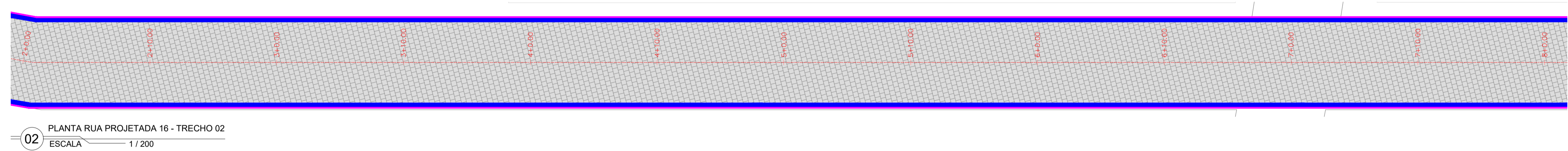
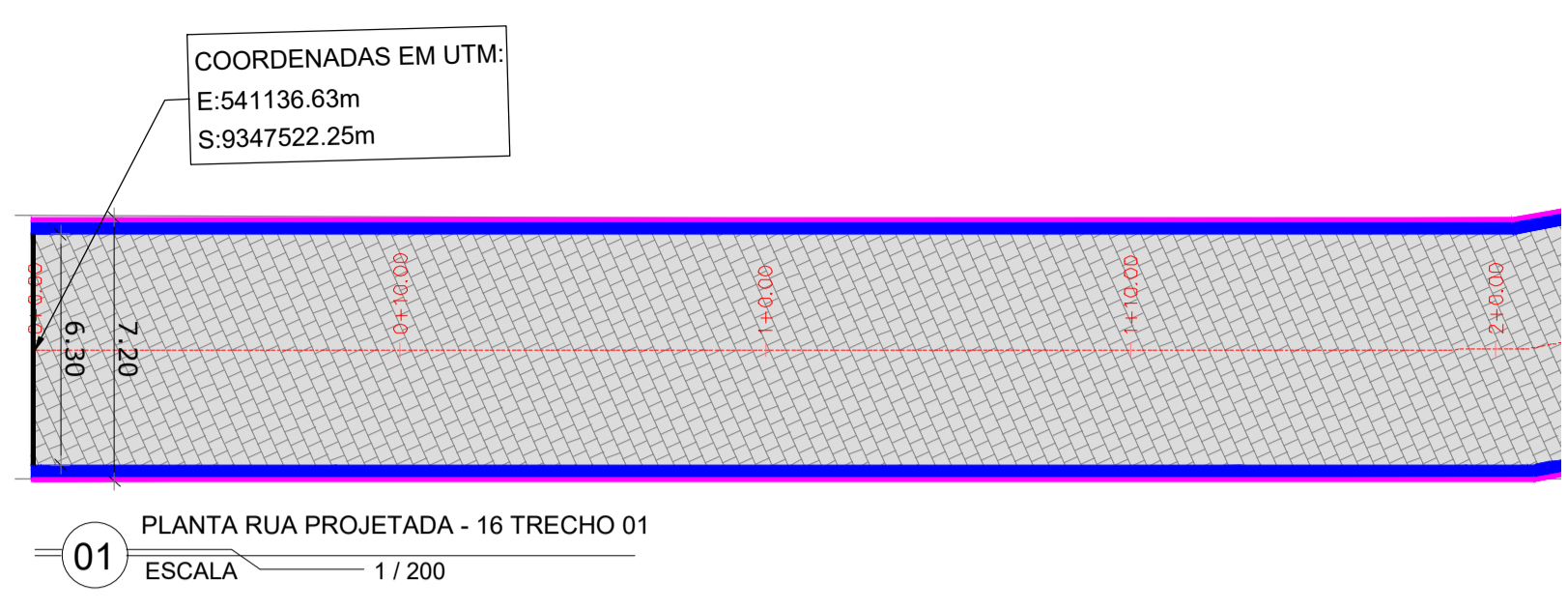
ETAPA: PROJETO EXECUTIVO

DESENHO: GLEISON COSTA

DATA: MAIO/2026

ESCALA: INDICADA

PRANCHA: 36/64



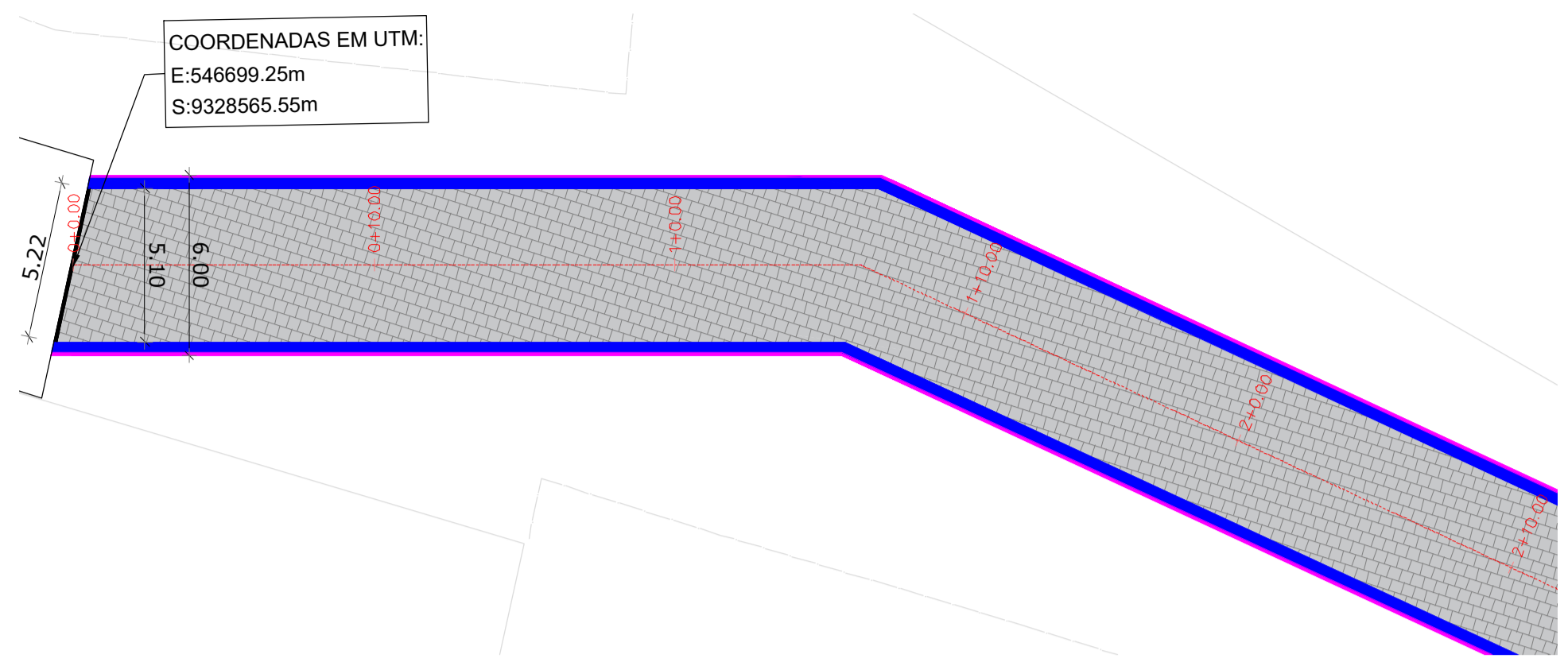
LEGENDA LEVANTAMENTO:		LEGENDA PROJETO:	
	ESTRADA CARROÇÁVEL		RUAS A SEREM PAVIMENTADAS EM PARALELEPÍPEDO
	EDIFICAÇÕES		MEIO FIO REBAIXADO PARA TRAVIMENTO DA PAVIMENTAÇÃO
	CERCA		MEIO FIO
			SARJETA

RESPONSÁVEL TÉCNICO

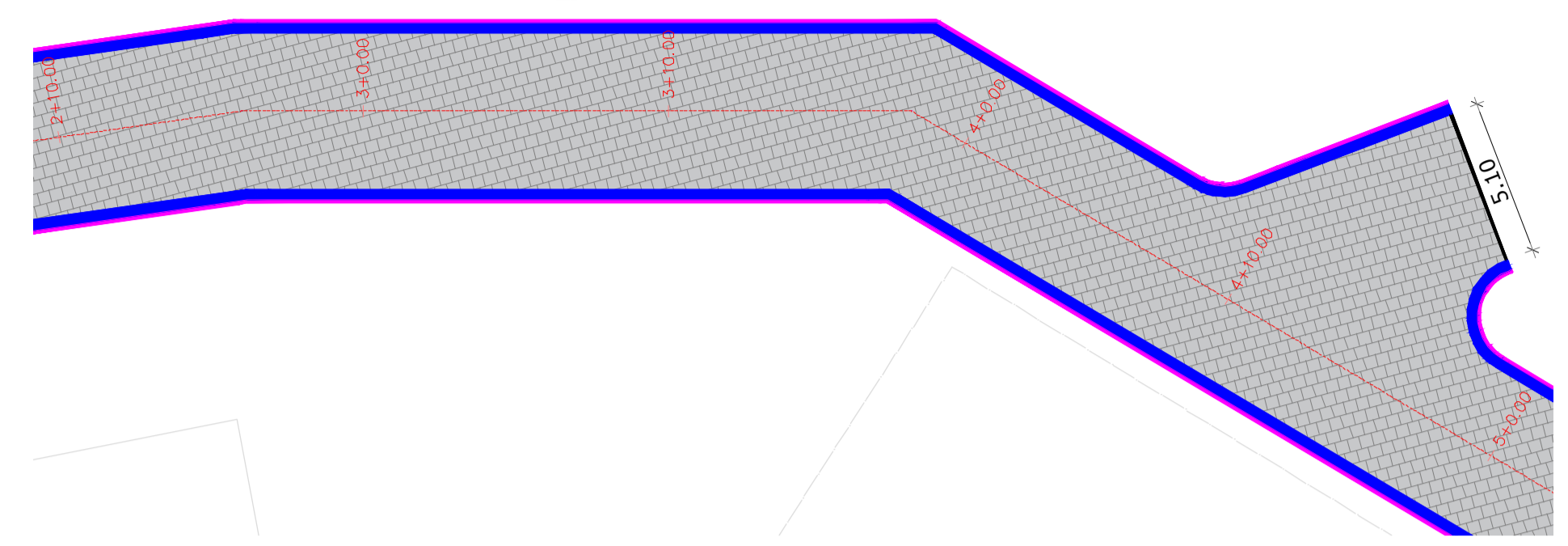
Felipe Tayrone Diógenes P. de Queiroz
 Engenheiro Civil
 RNP: 0622954210

PREFEITURA

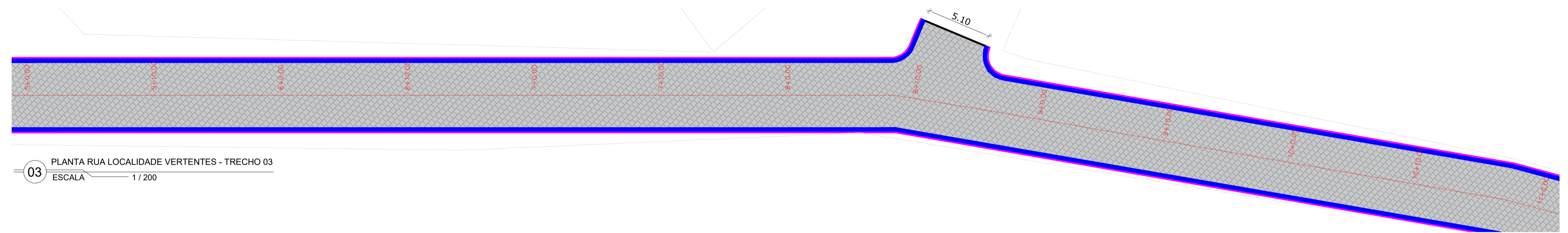
 PREFEITURA DE JAGUARIBEBÉ	DESENVOLVIMENTO	
	ETAPA	PROJETO EXECUTIVO
PROJETO	PAVIMENTAÇÃO PROJETO DE PAVIMENTAÇÃO EM PARALELEPÍPEDO	
DESENHO	GLEISON COSTA	
PROPRIETÁRIO (A)	PREFEITURA MUNICIPAL DE JAGUARIBE-CE	
DATA	MAIO/2026	
LOCAL	JAGUARIBE - CE	
ESCALA	INDICADA	
REVISÃO	CONTEÚDO	PIRANCHA
	PROJETO DE PAVIMENTAÇÃO	37/64
	PLANTA, PERFIL LONGITUDINAL E SEÇÃO TÍPICA	



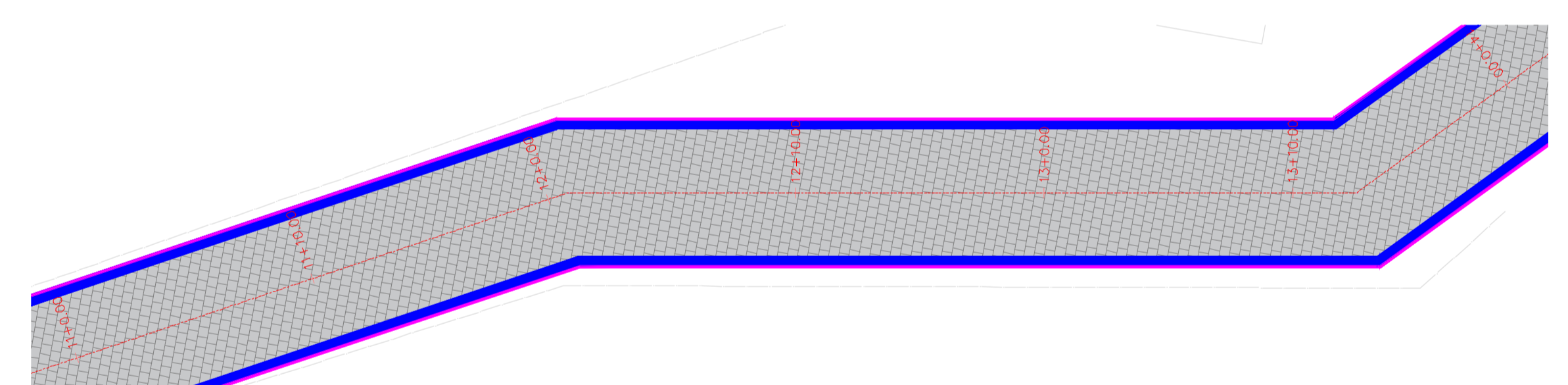
01 PLANTA RUA LOCALIDADE VERTENTES - TRECHO 01
ESCALA 1/200



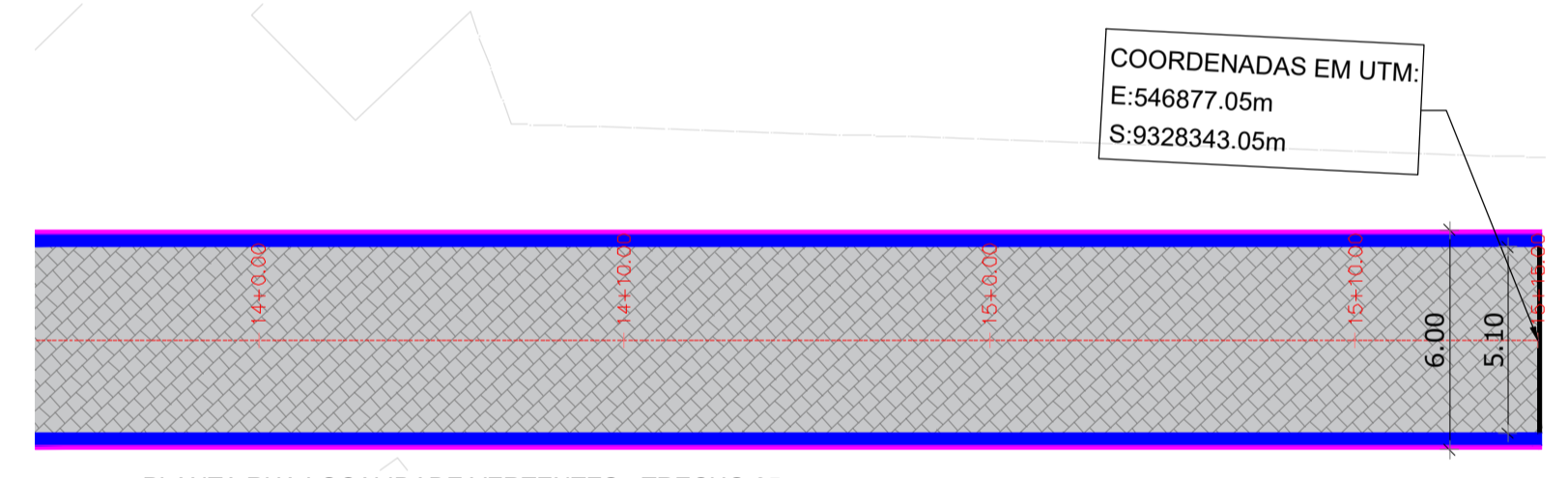
02 PLANTA RUA LOCALIDADE VERTENTES - TRECHO 02
ESCALA 1/200



03 PLANTA RUA LOCALIDADE VERTENTES - TRECHO 03
ESCALA 1/200

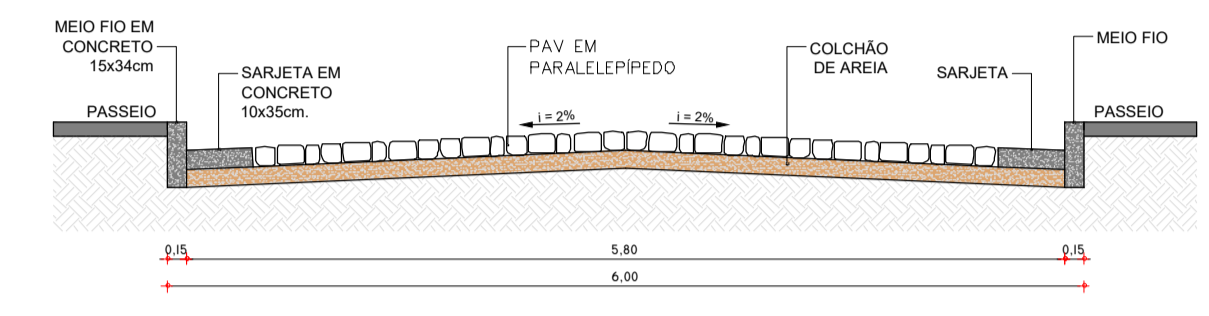


04 PLANTA RUA LOCALIDADE VERTENTES - TRECHO 04
ESCALA 1/200

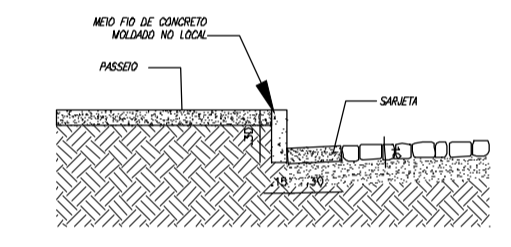


05 PLANTA RUA LOCALIDADE VERTENTES - TRECHO 05
ESCALA 1/200

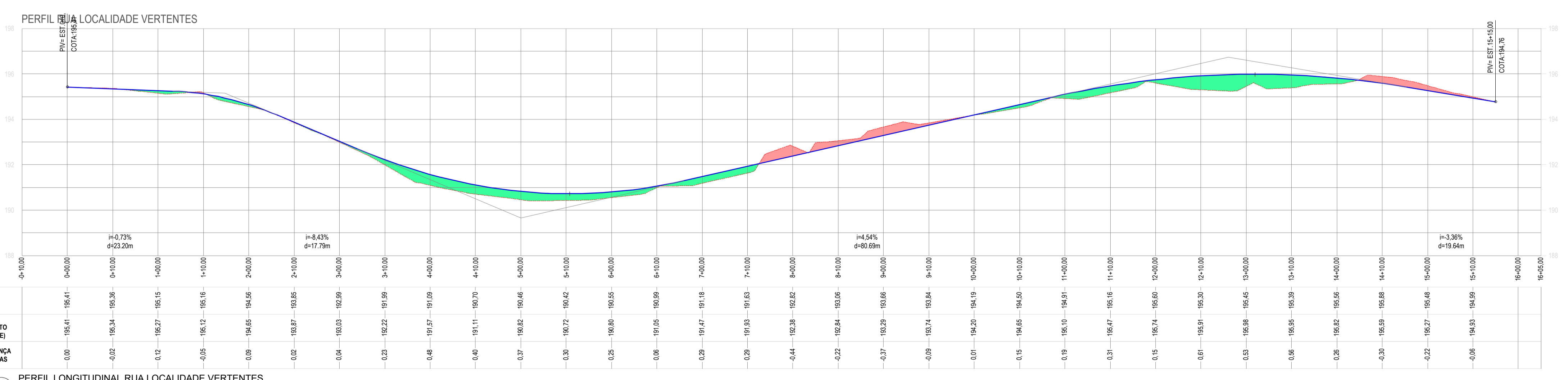
COORDENADAS EM UTM:
E:546877.05m
S:9328343.05m



07 SEÇÃO TÍPICA RUA LOCALIDADE VERTENTES
ESCALA S/E



08 DET. MEIO FIO E SARJETA
ESCALA S/E



06 PERFIL LONGITUDINAL RUA LOCALIDADE VERTENTES
ESCALA 1/600

LEGENDA LEVANTAMENTO:		LEGENDA PROJETO:	
	ESTRADA CARROÇÁVEL		RUAS A SEREM PAVIMENTADAS EM PARALELEPÍEDO
	EDIFICAÇÕES		MEIO FIO REBAIXADO PARA TRAVAMENTO DA PAVIMENTAÇÃO
	CERCA		MEIO FIO
			SARJETA

RESPONSÁVEL TÉCNICO
Felipe Tayrone Diógenes P. de Queiroz
Engenheiro Civil
RNP: 0622954210

PREFEITURA



PROJETO
PAVIMENTAÇÃO
PROJETO DE PAVIMENTAÇÃO EM PARALELEPÍEDO

ETAPA
PROJETO EXECUTIVO

PROPRIETÁRIO (A)
PREFEITURA MUNICIPAL DE JAGUARIBE-CE

DESENHO
GLEISON COSTA

LOCAL
JAGUARIBE - CE

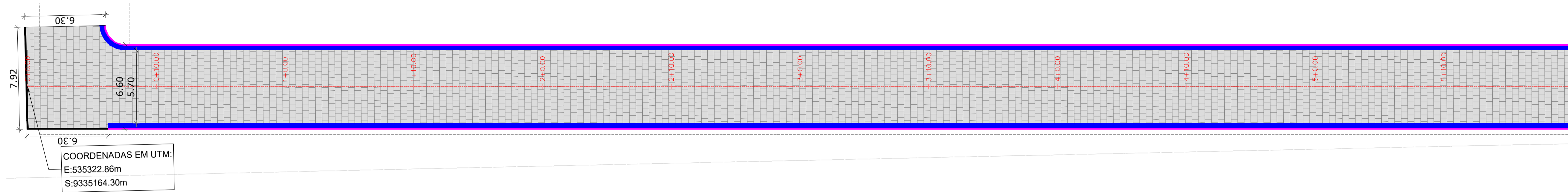
DATA
MAIO/2026

REVISÃO

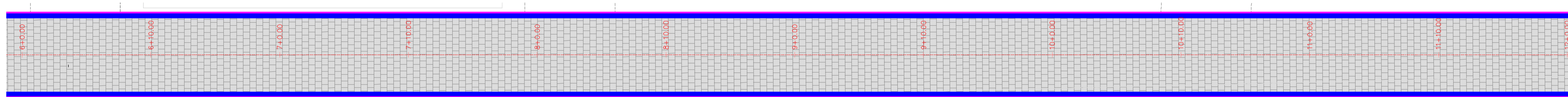
CONTEÚDO
PROJETO DE PAVIMENTAÇÃO
PLANTA, PERFIL LONGITUDINAL E SEÇÃO TÍPICA

ESCALA
INDICADA


PRANCHA
38/64



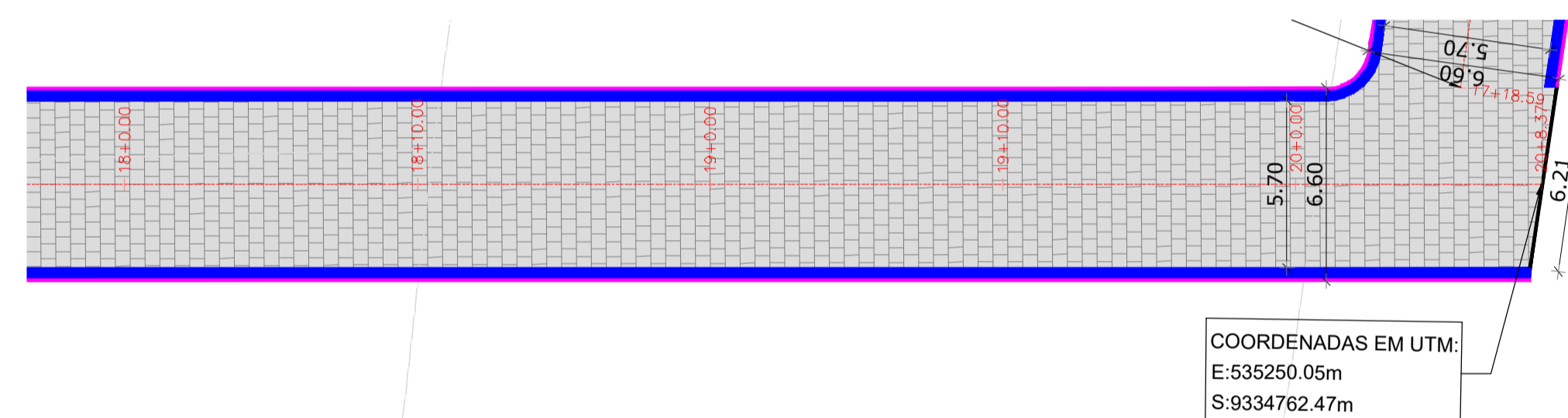
01 PLANTA AVENIDA DO CONTORNO DE MAPUÁ - TRECHO 01 (ESTACA 0+00 A 6+00)
ESCALA 1/200



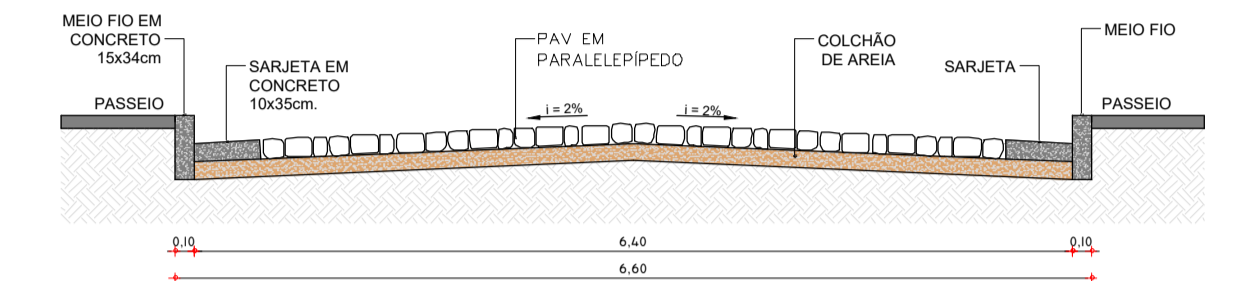
02 PLANTA AVENIDA DO CONTORNO DE MAPUÁ - TRECHO 01 (ESTACA 6+00 A 12+00)
ESCALA 1/200



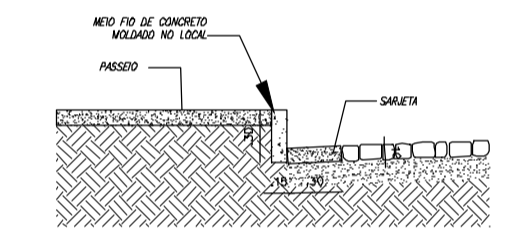
03 PLANTA AVENIDA DO CONTORNO DE MAPUÁ - TRECHO 01 (ESTACA 12+00 A 18+00)
ESCALA 1/200



04 PLANTA AVENIDA DO CONTORNO DE MAPUÁ - TRECHO 01 (ESTACA 18+00 A 20+8,37)
ESCALA 1/200

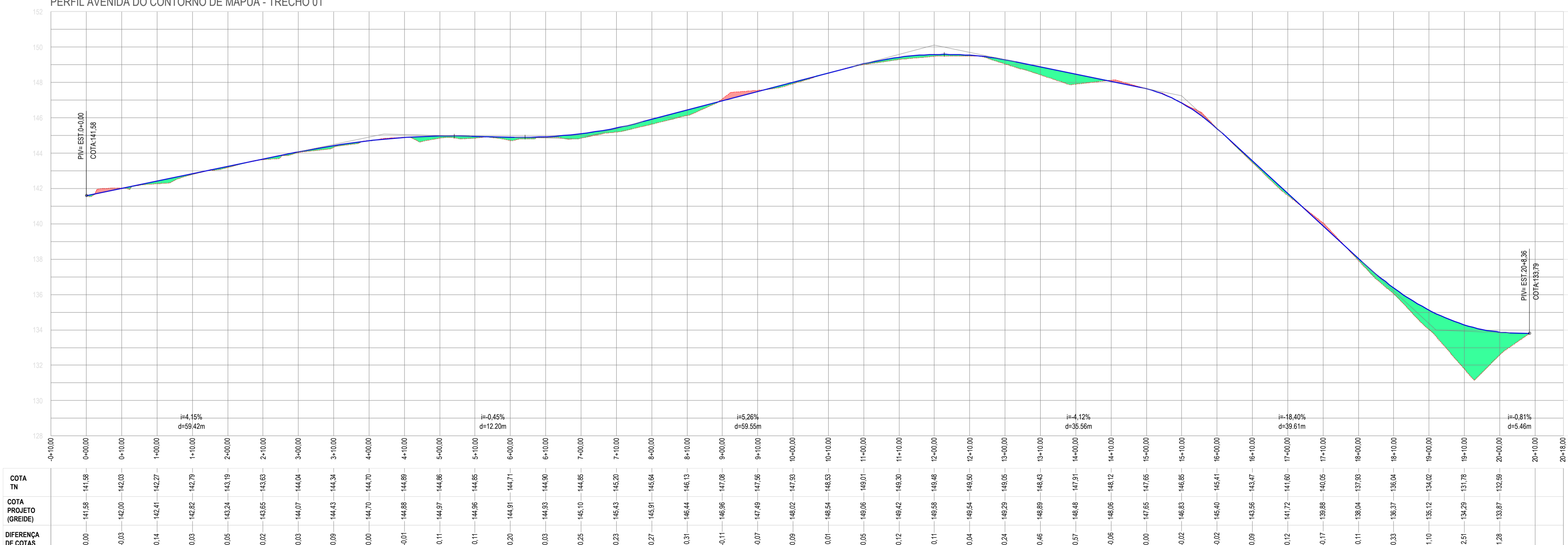


06 SEÇÃO TÍPICA AVENIDA DO CONTORNO DE MAPUÁ - TRECHO 01
ESCALA S/E



07 DET. MEIO FIO E SARJETA
ESCALA S/E

PERFIL AVENIDA DO CONTORNO DE MAPUÁ - TRECHO 01



05 PERFIL LONGITUDINAL AVENIDA DO CONTORNO DE MAPUÁ - TRECHO 01
ESCALA 1/800

LEGENDA LEVANTAMENTO:	LEGENDA PROJETO:
ESTRADA CARROÇÁVEL	RUAS A SEREM PAVIMENTADAS EM PARELELEPÍEDO
EDIFICAÇÕES	MEIO FIO REBAIXADO PARA TRAVAMENTO DA PAVIMENTAÇÃO
CERCA	MEIO FIO
	SARJETA

RESPONSÁVEL TÉCNICO: Felipe Tairone Diógenes P. de Queiroz, Engenheiro Civil, RNP: 0622954210

PREFEITURA

PREFEITURA DE JAGUARIBEBE

PROJETO DE PAVIMENTAÇÃO EM PARELELEPÍEDO

PROPRIETÁRIO (A): PREFEITURA MUNICIPAL DE JAGUARIBE-CE

LOCAL: JAGUARIBE - CE

REVISÃO

CONTEÚDO: PROJETO DE PAVIMENTAÇÃO - PLANTA, PERFIL LONGITUDINAL E SEÇÃO TÍPICA

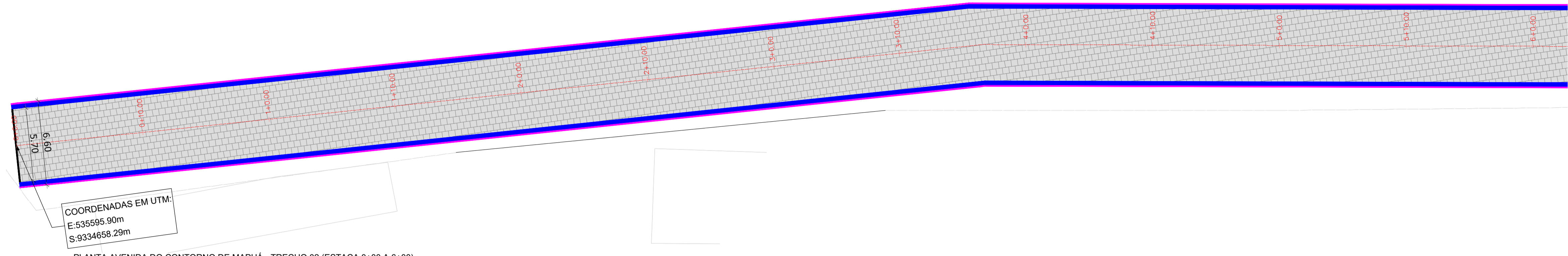
ETAPA: PROJETO EXECUTIVO

DESENHO: GLEISON COSTA

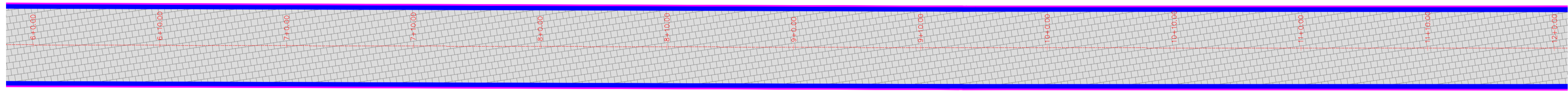
DATA: MAIO/2026

ESCALA: INDICADA

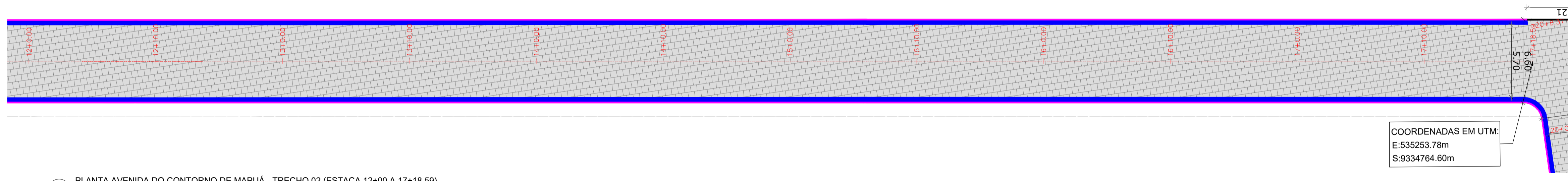
PRANCHA: 39/64



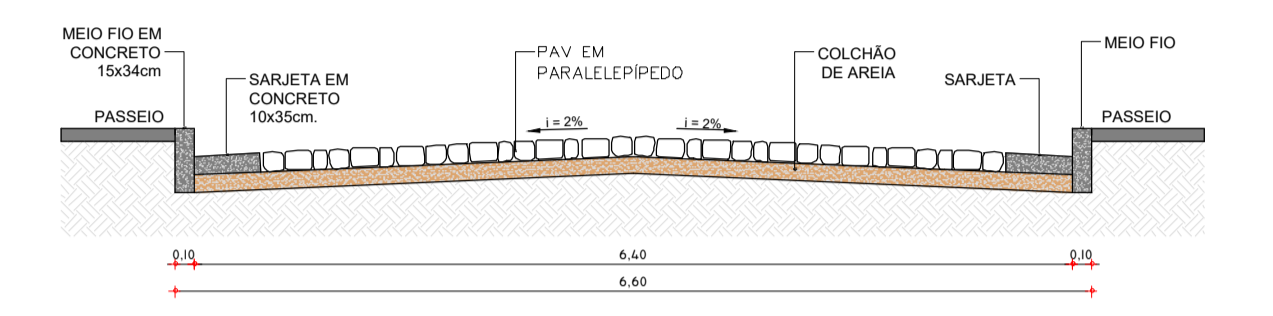
01 PLANTA AVENIDA DO CONTORNO DE MAPUÁ - TRECHO 02 (ESTACA 0+00 A 6+00)
ESCALA 1 / 200



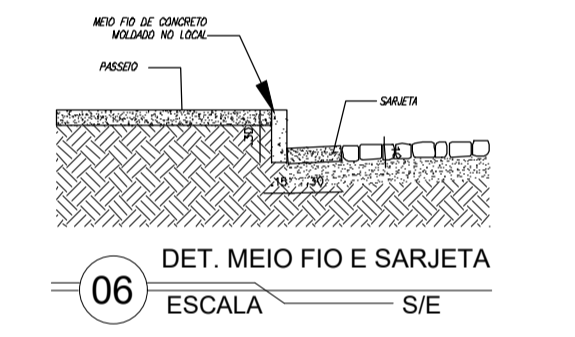
02 PLANTA AVENIDA DO CONTORNO DE MAPUÁ - TRECHO 02 (ESTACA 6+00 A 12+00)
ESCALA 1 / 200



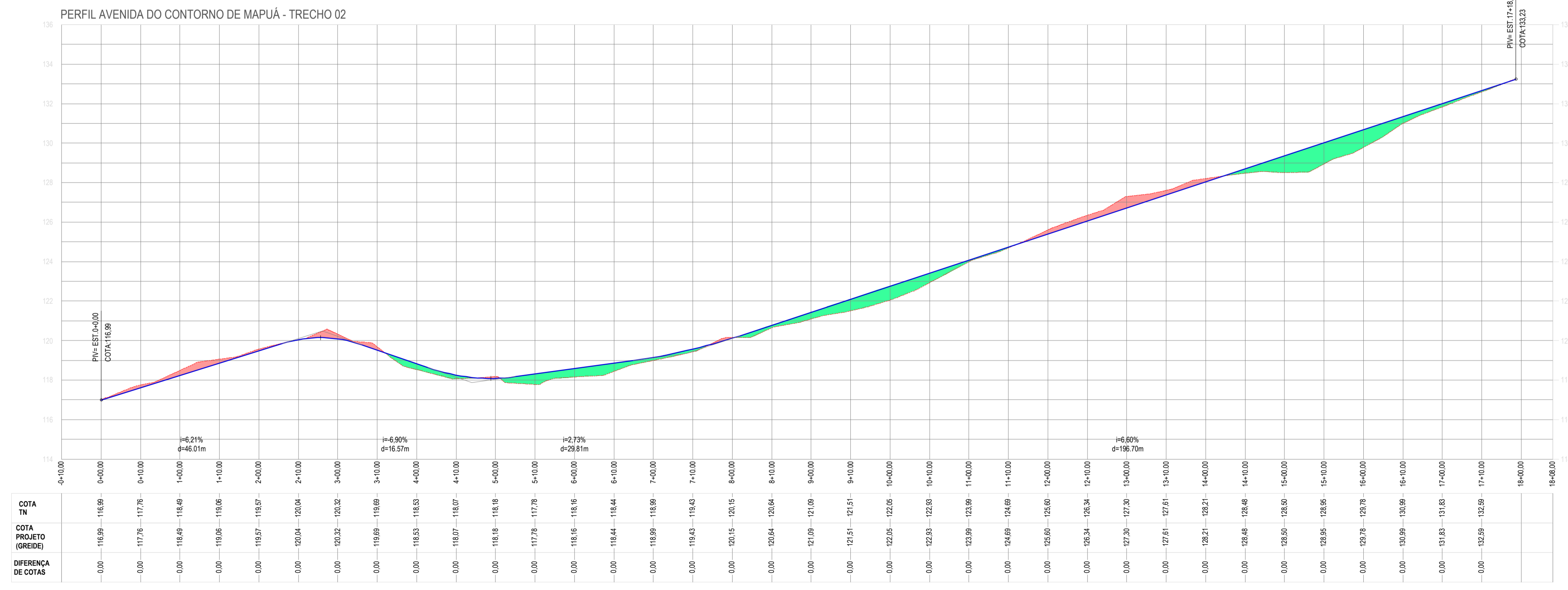
03 PLANTA AVENIDA DO CONTORNO DE MAPUÁ - TRECHO 02 (ESTACA 12+00 A 17+18,59)
ESCALA 1 / 200



05 SEÇÃO TÍPICA AVENIDA DO CONTORNO DE MAPUÁ - TRECHO 02
ESCALA S/E



06 DET. MEIO FIO E SARJETA
ESCALA S/E



04 PERFIL LONGITUDINAL AVENIDA DO CONTORNO DE MAPUÁ - TRECHO 02
ESCALA 1 / 750

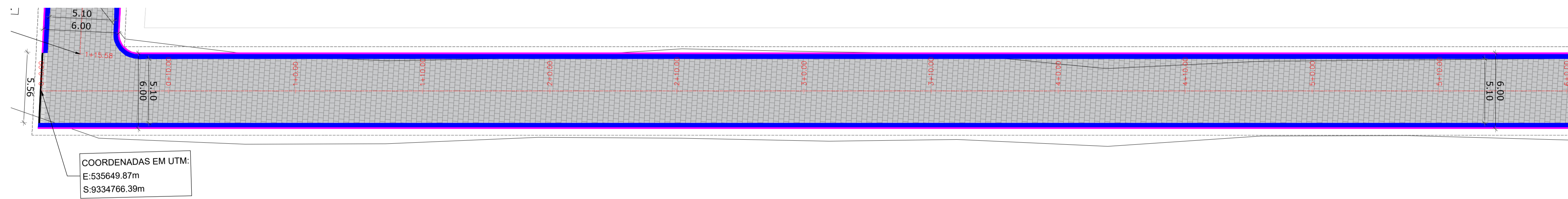
LEGENDA LEVANTAMENTO:		LEGENDA PROJETO:	
	ESTRADA CARROÇÁVEL		RUAS A SEREM PAVIMENTADAS EM PARALELEPÍEDO
	EDIFICAÇÕES		MEIO FIO REBAIXADO PARA TRAVAMENTO DA PAVIMENTAÇÃO
	CERCA		MEIO FIO
			SARJETA

RESPONSÁVEL TÉCNICO

Felipe Tayrone Dógenes P. de Queiroz
 Engenheiro Civil
 RNP: 0622954210

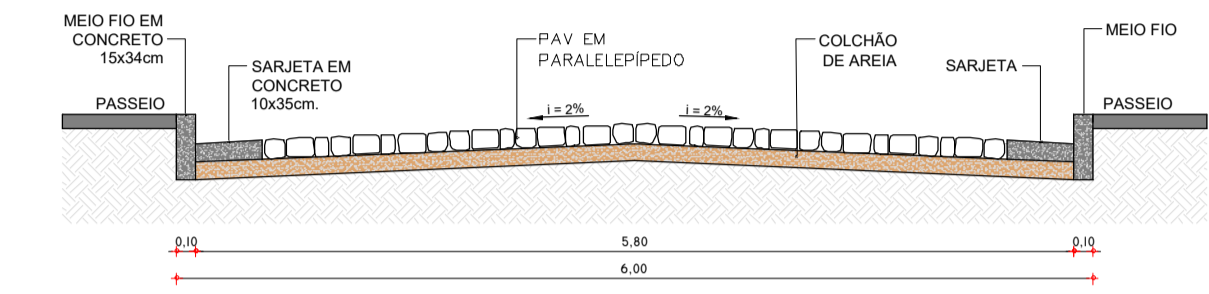
PREFEITURA

 PREFEITURA DE DE JAGUARIBEBÉ	DESENVOLVIMENTO	
	ETAPA	PROJETO EXECUTIVO
PROJETO	PAVIMENTAÇÃO PROJETO DE PAVIMENTAÇÃO EM PARALELEPÍEDO	
DESENHO	GLEISON COSTA	
PROPRIETÁRIO (A)	PREFEITURA MUNICIPAL DE JAGUARIBE-CE	
DATA	MAIO/2026	
LOCAL	JAGUARIBE - CE	
ESCALA	INDICADA	
REVISÃO	CONTEÚDO	PRANCHA
	PROJETO DE PAVIMENTAÇÃO PLANTA, PERFIL LONGITUDINAL E SEÇÃO TÍPICA	40/64

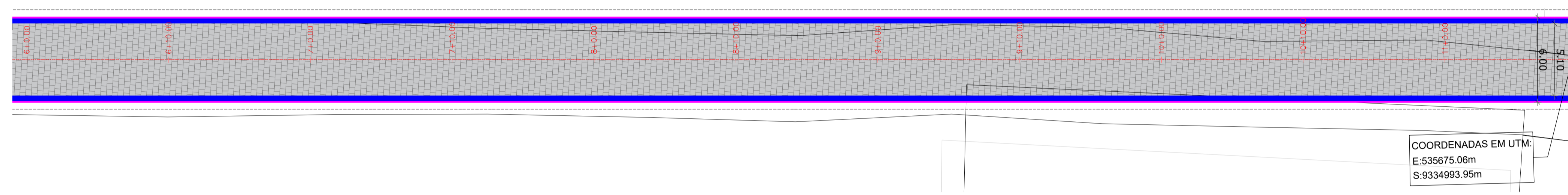


COORDENADAS EM UTM:
E:535649.87m
S:9334766.39m

01 PLANTA AVENIDA BEIRA RIO - TRECHO 01
ESCALA 1 / 200

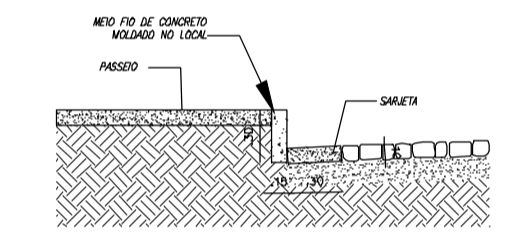


04 SEÇÃO TÍPICA AVENIDA BEIRA RIO
ESCALA S/E

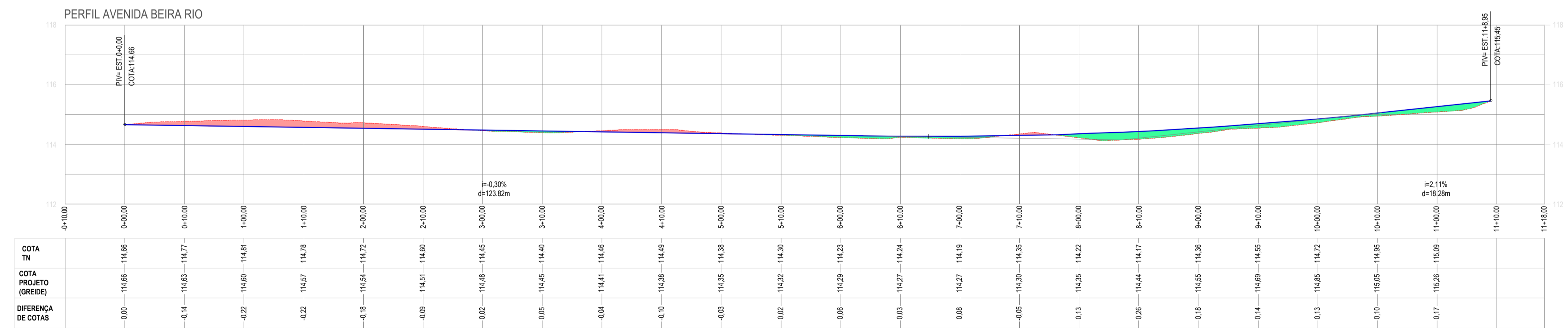


COORDENADAS EM UTM:
E:535675.06m
S:9334993.95m

02 PLANTA AVENIDA BEIRA RIO - TRECHO 02
ESCALA 1 / 200



05 DET. MEIO FIO E SARJETA
ESCALA S/E



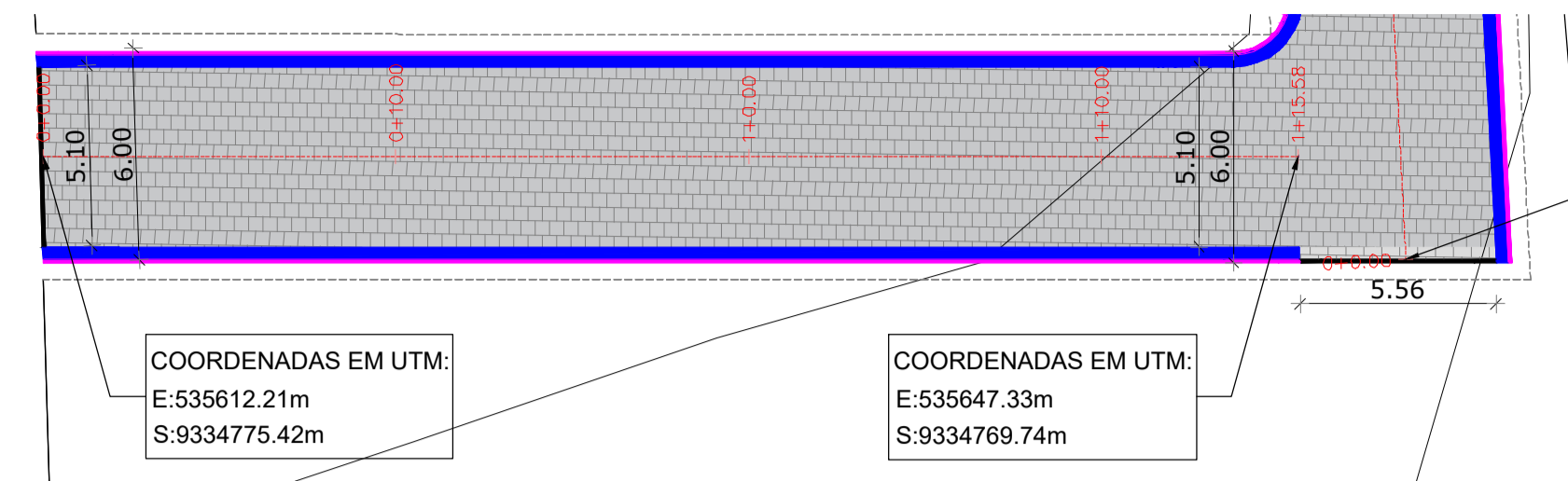
03 PERFIL LONGITUDINAL AVENIDA BEIRA RIO
ESCALA 1 / 500

LEGENDA LEVANTAMENTO:		LEGENDA PROJETO:	
	ESTRADA CARROÇÁVEL		RUAS A SEREM PAVIMENTADAS EM PARALELEPÍPEDO
	EDIFICAÇÕES		MEIO FIO REBAIXADO PARA TRAVAMENTO DA PAVIMENTAÇÃO
	CERCA		MEIO FIO
			SARJETA

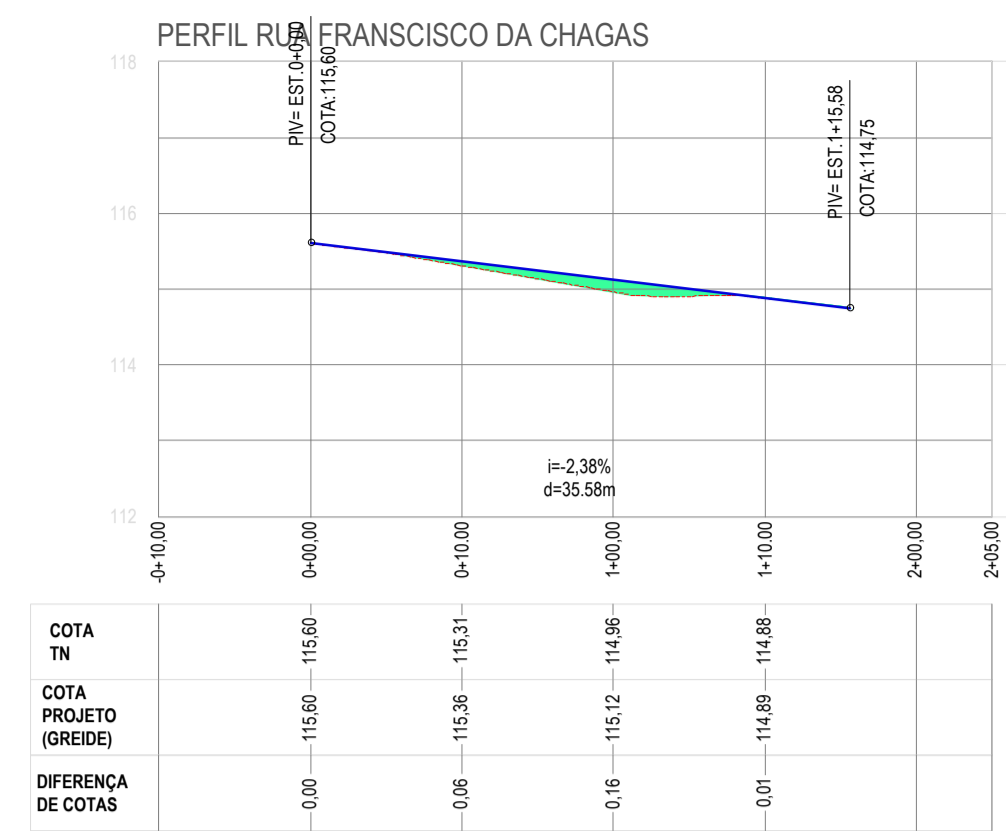
RESPONSÁVEL TÉCNICO
Felipe Tayrone Dógenes P. de Queiroz
Engenheiro Civil
RNP: 0622954210

PREFEITURA

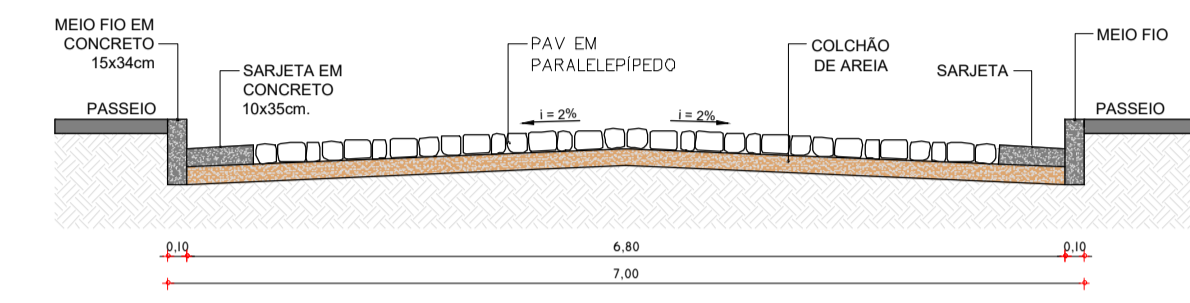
 PREFEITURA DE DE JAGUARIBEBE		 Project Assessoria Arquitetura e Engenharia
PROJETO PAVIMENTAÇÃO PROJETO DE PAVIMENTAÇÃO EM PARALELEPÍPEDO	ETAPA PROJETO EXECUTIVO	DESENVOLVIMENTO
PROPRIETÁRIO (A) PREFEITURA MUNICIPAL DE JAGUARIBE-CE	DATA MAIO/2026	DESENHO GLEISON COSTA
LOCAL JAGUARIBE - CE	ESCALA INDICADA	PRANCHA 41/64
REVISÃO	CONTEÚDO PROJETO DE PAVIMENTAÇÃO PLANTA, PERFIL LONGITUDINAL E SEÇÃO TÍPICA	PRANCHA



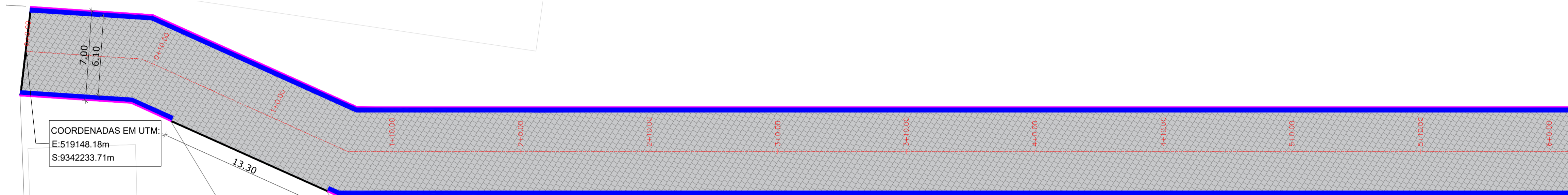
01 PLANTA RUA FRANCISCO DA CHAGAS
ESCALA 1 / 200



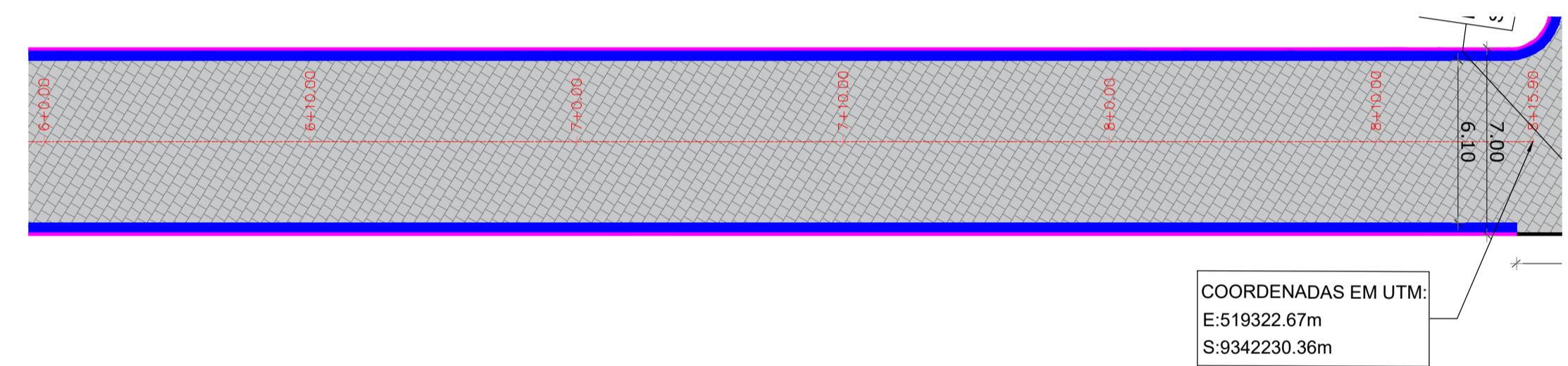
03 PERFIL LONGITUDINAL RUA FRANCISCO DA CHAGAS
ESCALA 1 / 500



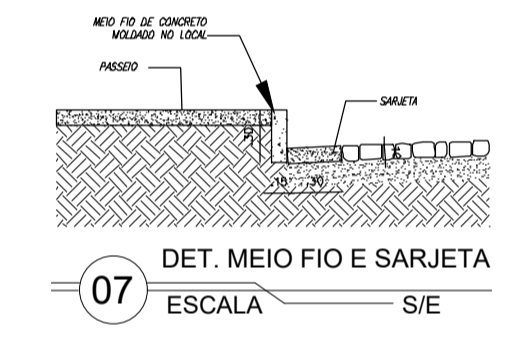
06 ESCALA S/E



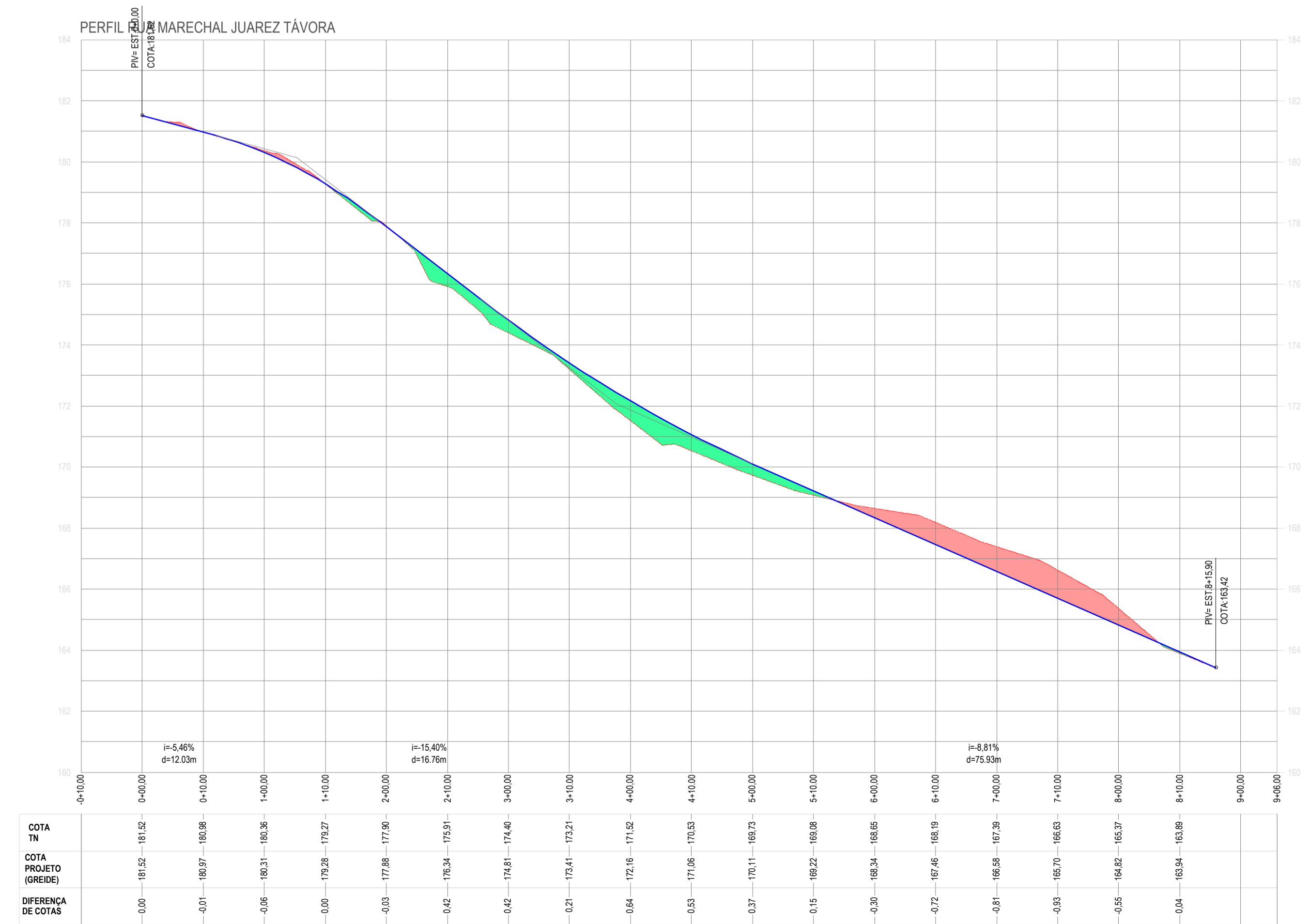
03 PLANTA RUA MARECHAL JUAREZ TÁVORA - TRECHO 01
ESCALA 1 / 200



04 PLANTA RUA MARECHAL JUAREZ TÁVORA - TRECHO 02
ESCALA 1 / 200



07 ESCALA S/E

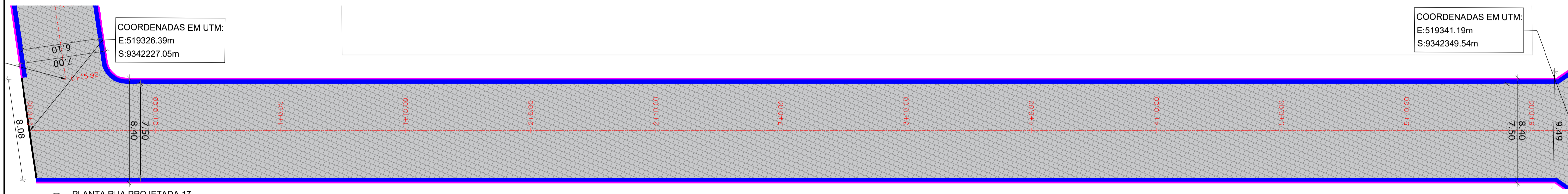


05 PERFIL LONGITUDINAL RUA MARECHAL JUAREZ TÁVORA
ESCALA 1 / 600

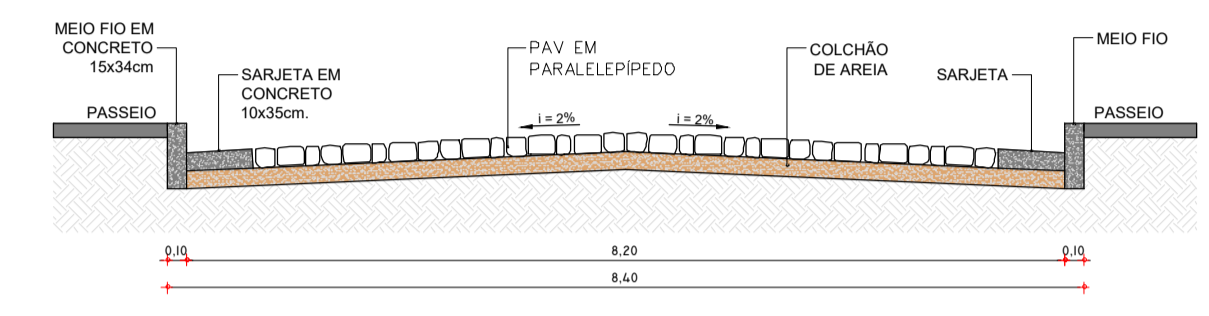
LEGENDA LEVANTAMENTO:	LEGENDA PROJETO:
ESTRADA CARROÇÁVEL	RUAS A SEREM PAVIMENTADAS EM PARALELEPÍEDO
EDIFICAÇÕES	MEIO FIO REBAIXADO PARA TRAVAMENTO DA PAVIMENTAÇÃO
CERCA	MEIO FIO
	SARJETA

RESPONSÁVEL TÉCNICO Felipe Tayrone Diógenes P. de Queiroz Engenheiro Civil RNP: 0622954210	PREFEITURA
--	------------

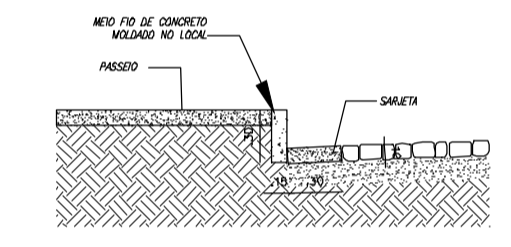
 PREFEITURA DE DE JAGUARIBEBÉ	DESENVOLVIMENTO
	ETAPA PROJETO EXECUTIVO
PROJETO PAVIMENTAÇÃO PROJETO DE PAVIMENTAÇÃO EM PARALELEPÍEDO	DESENHO GLEISON COSTA
PROPRIETÁRIO (A) PREFEITURA MUNICIPAL DE JAGUARIBE-CE	DATA MAIO/2026
LOCAL JAGUARIBE - CE	ESCALA INDICADA
REVISÃO	PIRANCHA 42/64



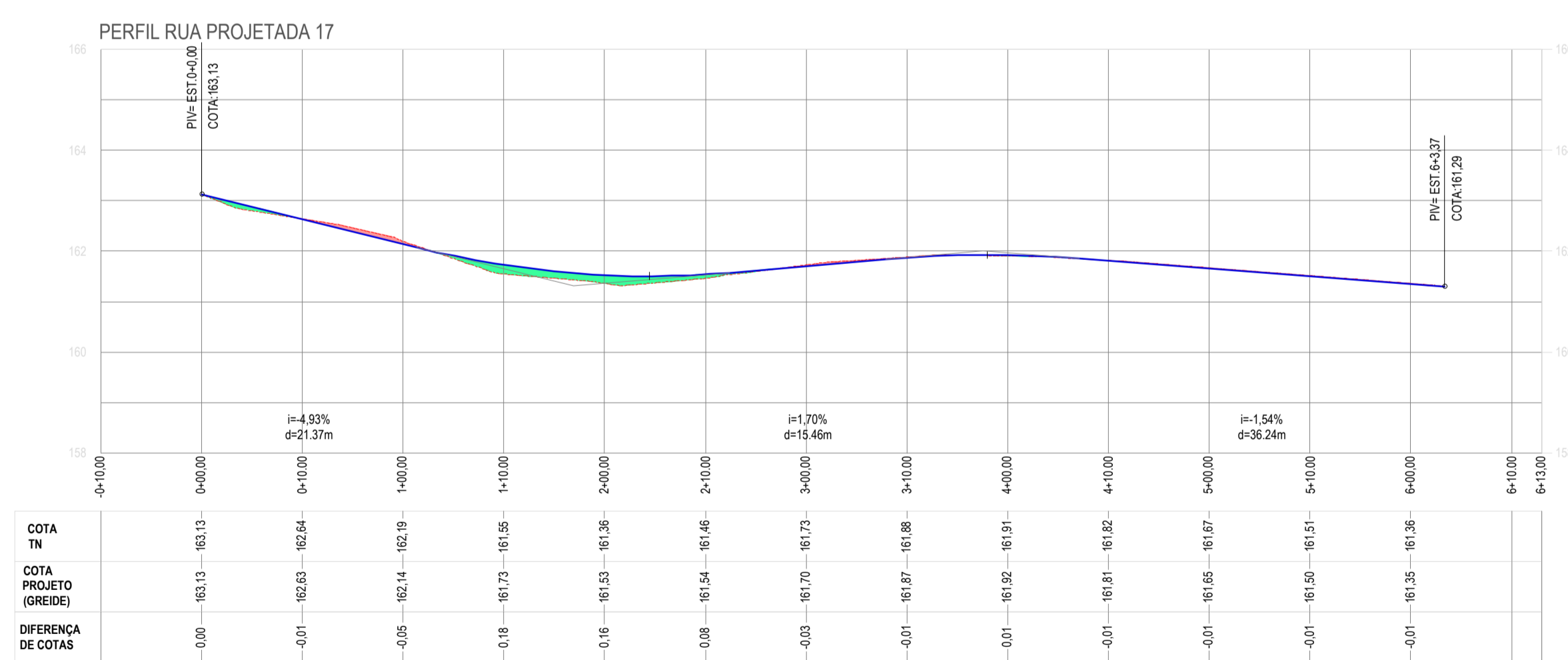
01 PLANTA RUA PROJETADA 17
ESCALA 1 / 200



03 SEÇÃO TÍPICA RUA PROJETADA 17
ESCALA 1 / 5



04 DET. MEIO FIO E SARJETA
ESCALA 1 / 5



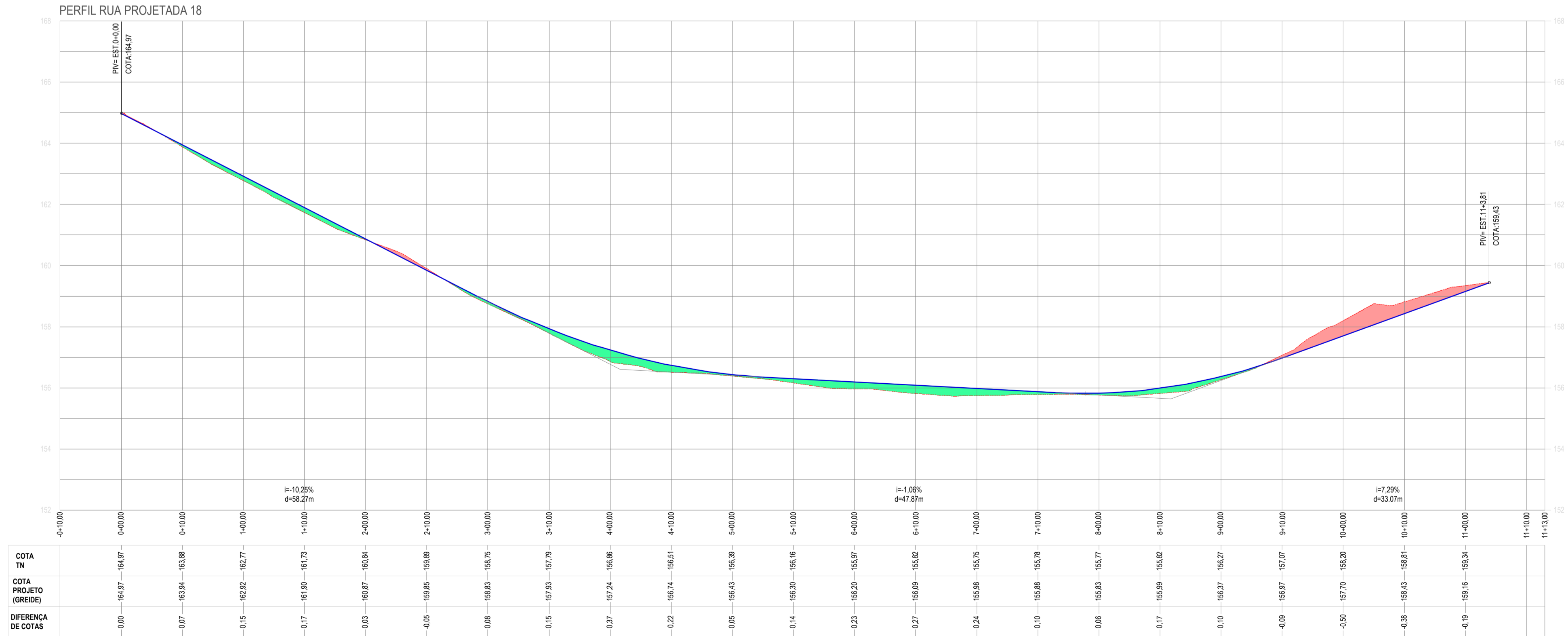
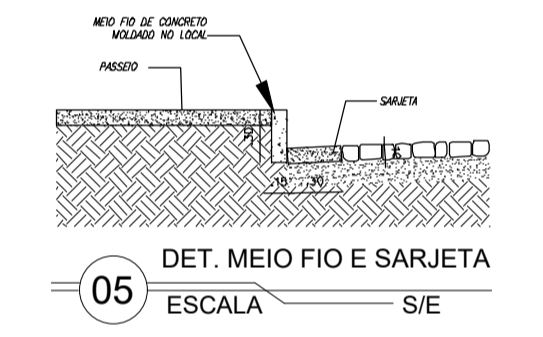
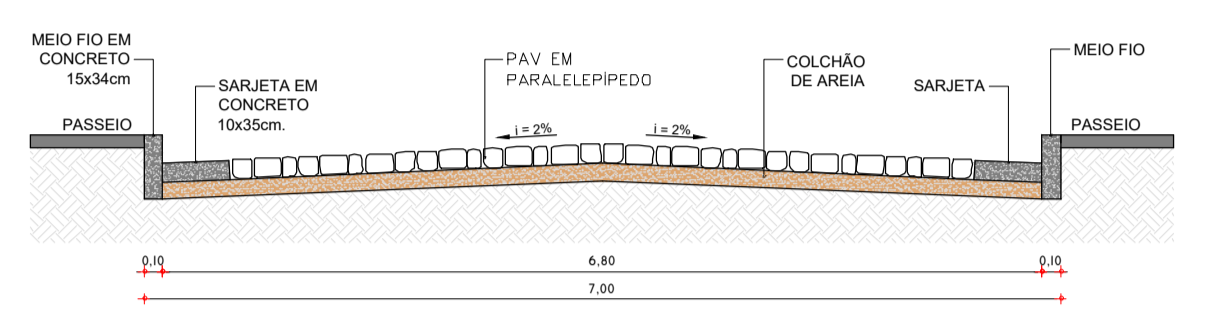
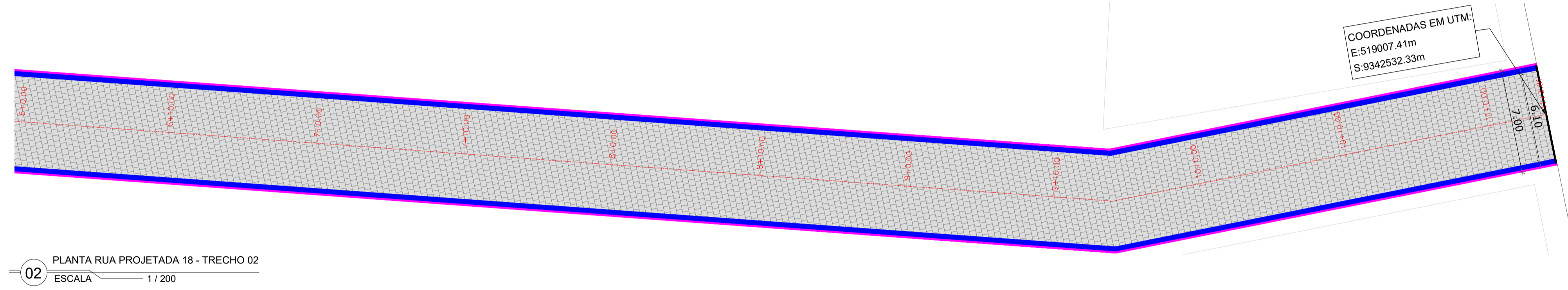
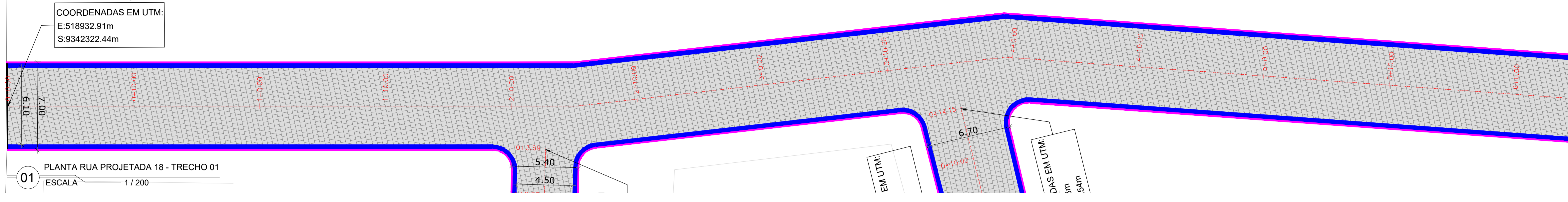
02 PERFIL LONGITUDINAL RUA PROJETADA 17
ESCALA 1 / 500

LEGENDA LEVANTAMENTO:		LEGENDA PROJETO:	
	ESTRADA CARROÇÁVEL		RUAS A SEREM PAVIMENTADAS EM PARALELEPÍEDO
	EDIFICAÇÕES		MEIO FIO REBAIXADO PARA TRAVAMENTO DA PAVIMENTAÇÃO
	CERCA		SARJETA
			MEIO FIO

RESPONSÁVEL TÉCNICO
Felipe Táyronne Diógenes P. de Queiroz
Felipe Táyronne Diógenes P. de Queiroz
Engenheiro Civil
RNP: 0622954210

PREFEITURA

 PREFEITURA DE DE JAGUARIBEBÉ		DESENVOLVIMENTO
		 Project Assessoria Arquitetura e Engenharia
PROJETO PAVIMENTAÇÃO PROJETO DE PAVIMENTAÇÃO EM PARALELEPÍEDO		ETAPA PROJETO EXECUTIVO
PROPRIETÁRIO (A) PREFEITURA MUNICIPAL DE JAGUARIBE-CE		DESENHO GLEISON COSTA
LOCAL JAGUARIBE - CE		DATA MAIO/2026
REVISÃO	CONTEÚDO PROJETO DE PAVIMENTAÇÃO PLANTA, PERFIL LONGITUDINAL E SEÇÃO TÍPICA	PRANCHA 43/64



03 PERFIL LONGITUDINAL RUA PROJETADA 18
ESCALA 1 / 500

LEGENDA LEVANTAMENTO:	LEGENDA PROJETO:
ESTRADA CARROÇÁVEL	RUAS A SEREM PAVIMENTADAS EM PARALELEPÍPEDO
EDIFICAÇÕES	MEIO FIO REBAIXADO PARA TRAVAMENTO DA PAVIMENTAÇÃO
CERCA	MEIO FIO
	SARJETA

RESPONSÁVEL TÉCNICO: **Felipe Tairone Diógenes P. de Queiroz**
Engenheiro Civil
RNP: 0622954210

PREFEITURA

PREFEITURA DE DE JAGUARIBEBE

DESENVOLVIMENTO: **Project Assessoria**
Arquitetura e Engenharia

PROJETO: **PAVIMENTAÇÃO**
PROJETO DE PAVIMENTAÇÃO EM PARALELEPÍPEDO

ETAPA: PROJETO EXECUTIVO

PROPRIETÁRIO (A): PREFEITURA MUNICIPAL DE JAGUARIBE-CE

DESENHO: GLEISON COSTA

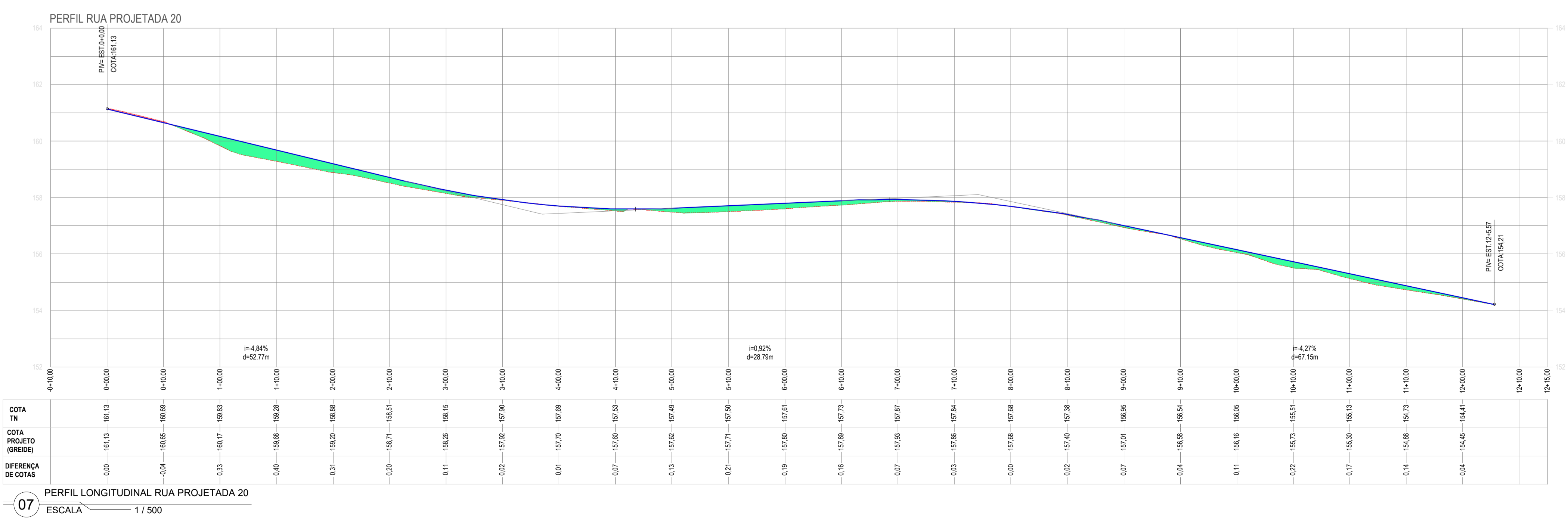
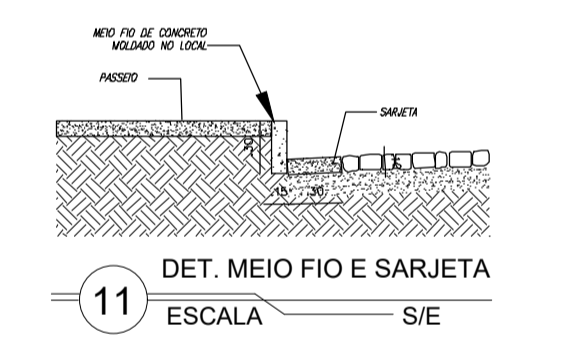
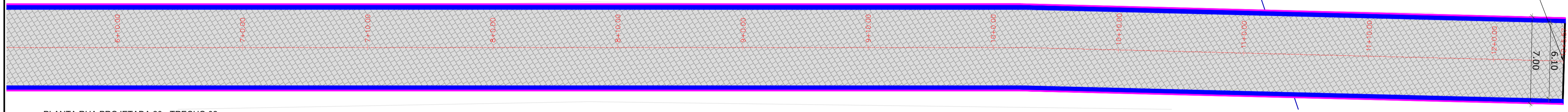
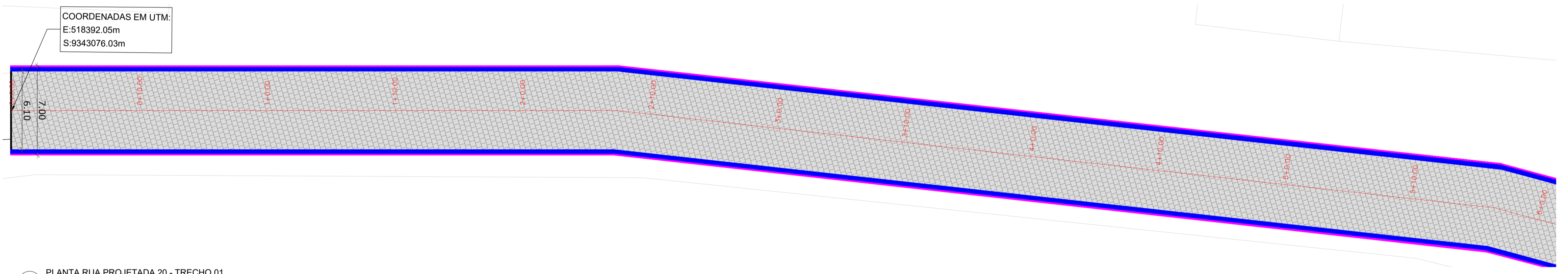
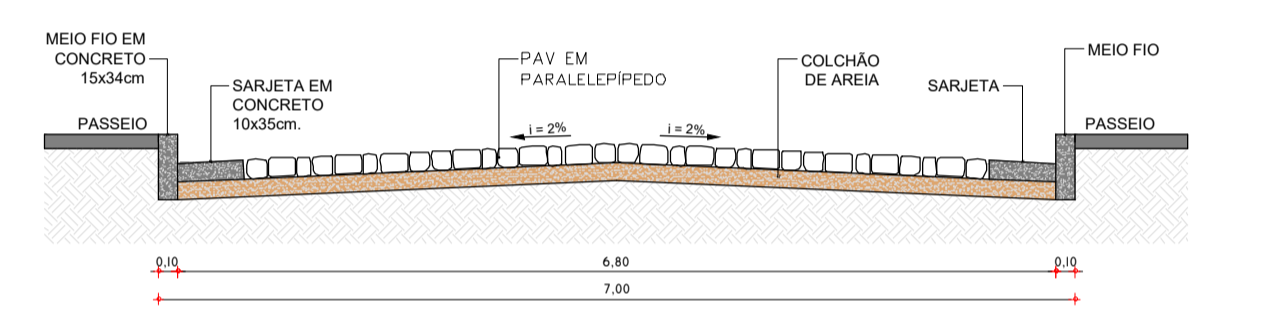
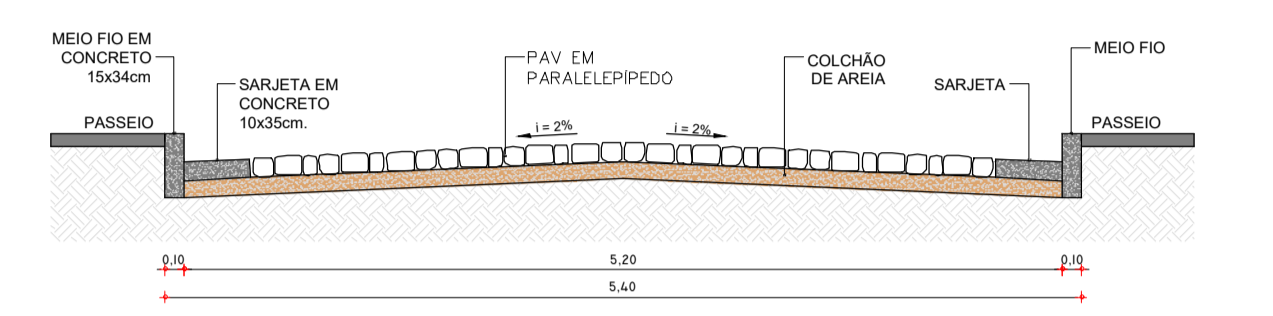
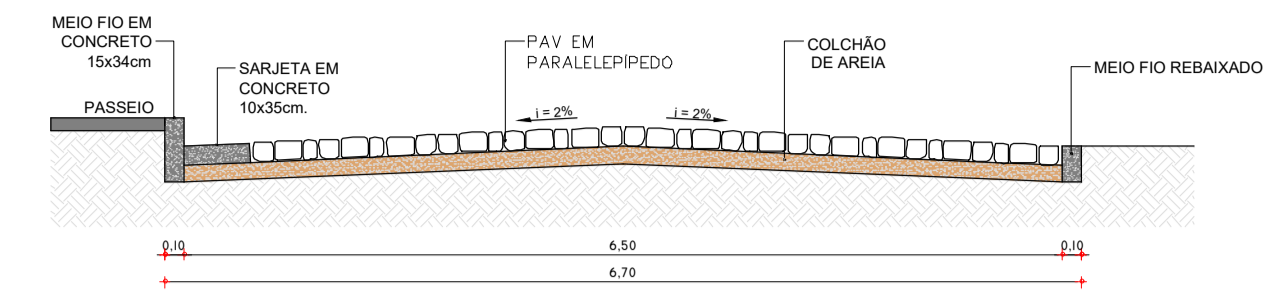
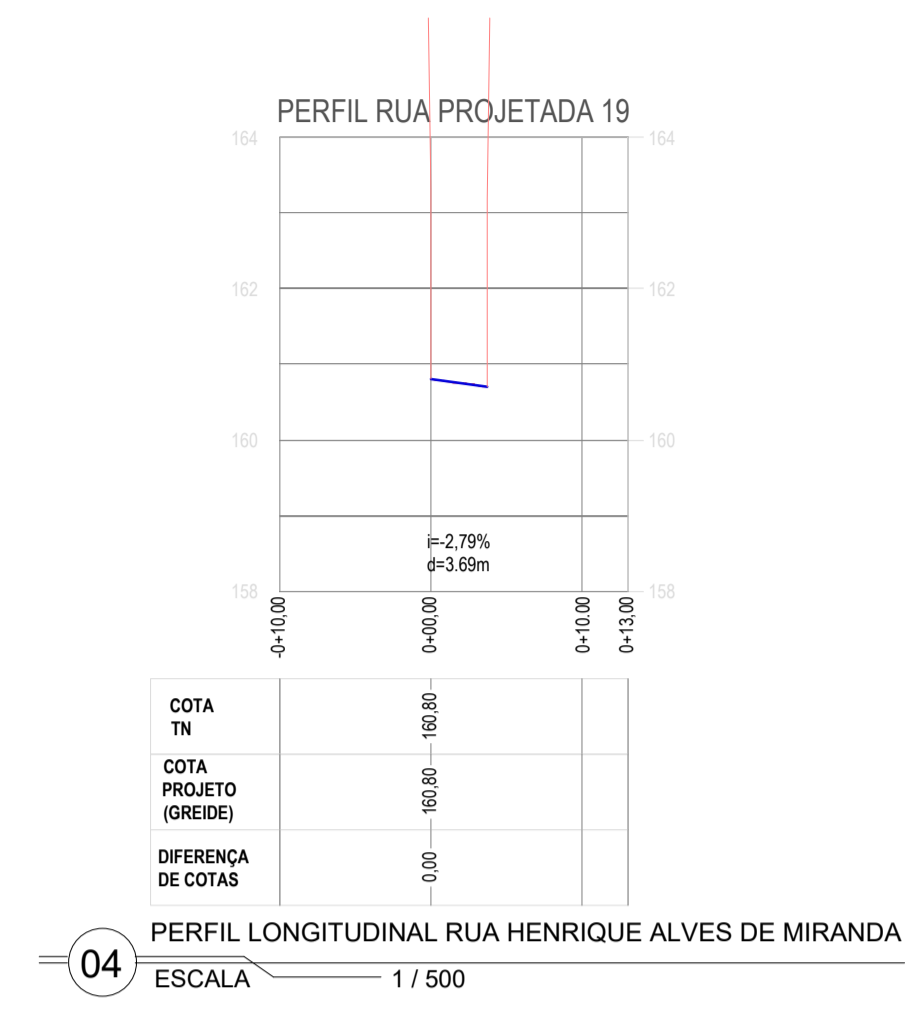
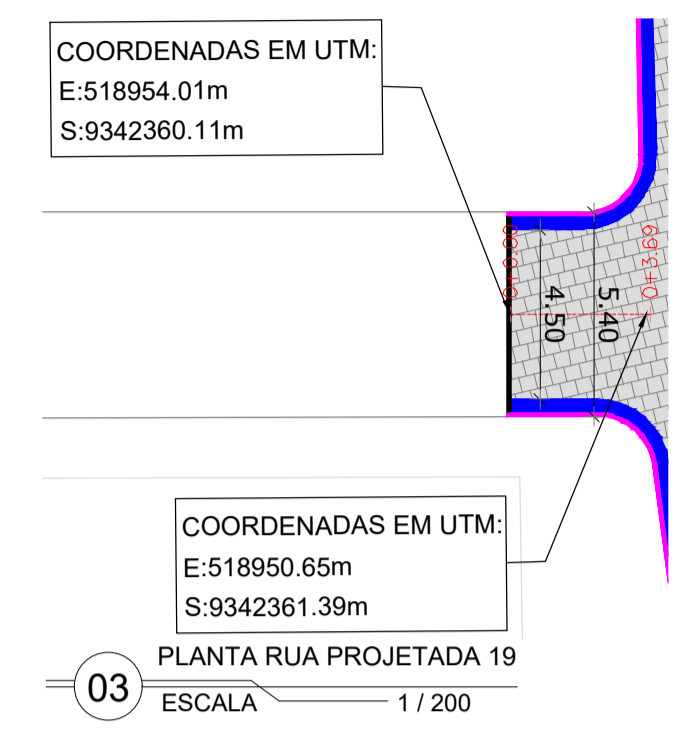
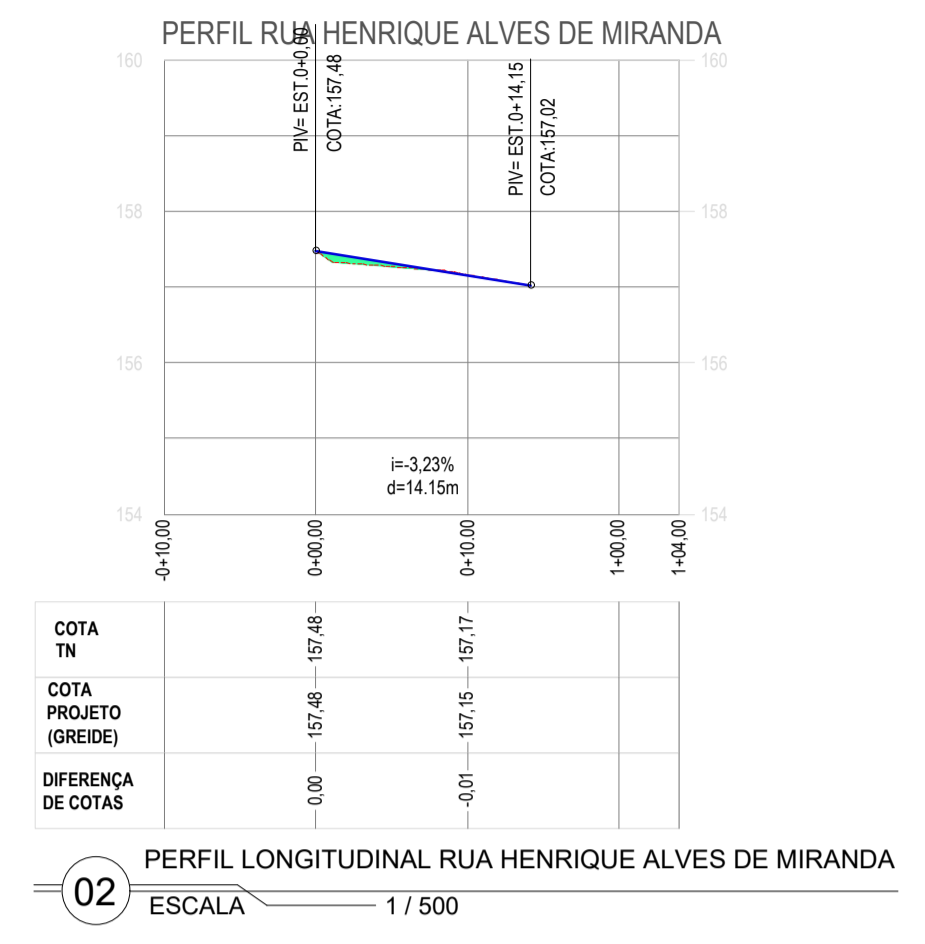
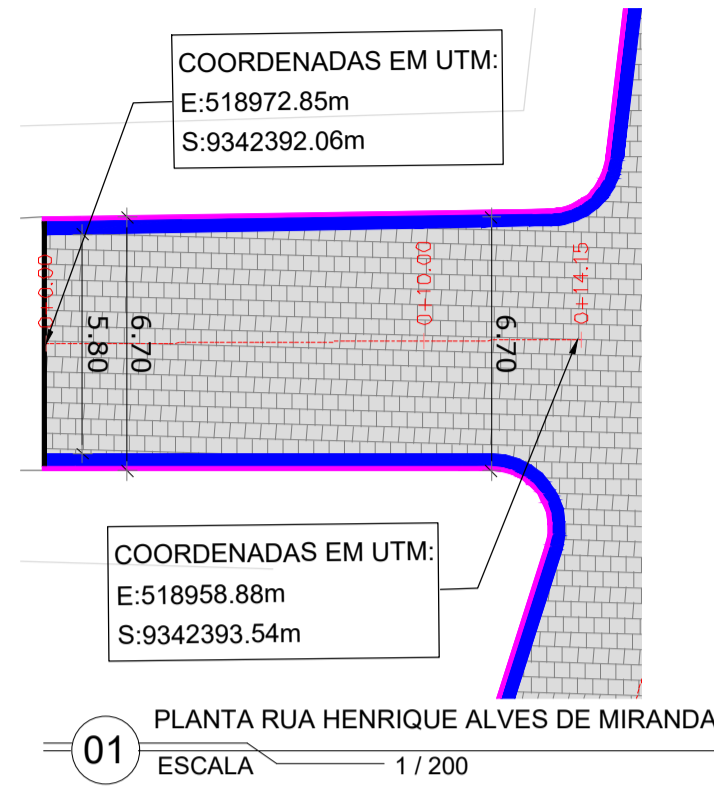
DATA: MAIO/2026

LÓCAL: JAGUARIBE - CE

ESCALA: INDICADA

REVISÃO: CONTEÚDO: PROJETO DE PAVIMENTAÇÃO
PLANTA, PERFIL LONGITUDINAL E SEÇÃO TÍPICA

PRANCHA: 44/64



LEGENDA LEVANTAMENTO:	LEGENDA PROJETO:
ESTRADA CARROÇÁVEL	RUAS A SEREM PAVIMENTADAS EM PARALELEPÍPEDO
EDIFICAÇÕES	MEIO FIO REBAIXADO PARA TRAVAMENTO DA PAVIMENTAÇÃO
CERCA	MEIO FIO
	SARJETA

RESPONSÁVEL TÉCNICO: **Felipe Teyrone Drogens P. de Queiroz**
Engenheiro Civil
RNP: 0622954210

PREFEITURA

PREFEITURA DE JAGUARIBEBE

DESENVOLVIMENTO: **Project Assessoria**

PROJETO: **PAVIMENTAÇÃO**
PROJETO DE PAVIMENTAÇÃO EM PARALELEPÍPEDO

ETAPA: PROJETO EXECUTIVO

DESENHO: GLEISON COSTA

PROPRIETÁRIO (A): PREFEITURA MUNICIPAL DE JAGUARIBEBE-CE

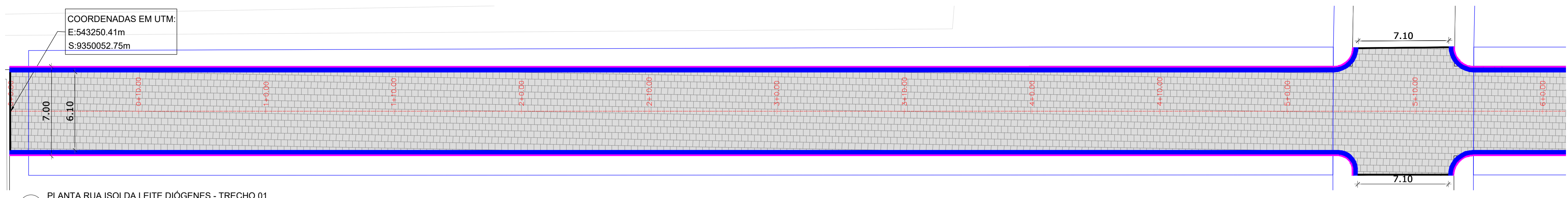
DATA: MAIO/2026

LÓCAL: JAGUARIBEBE - CE

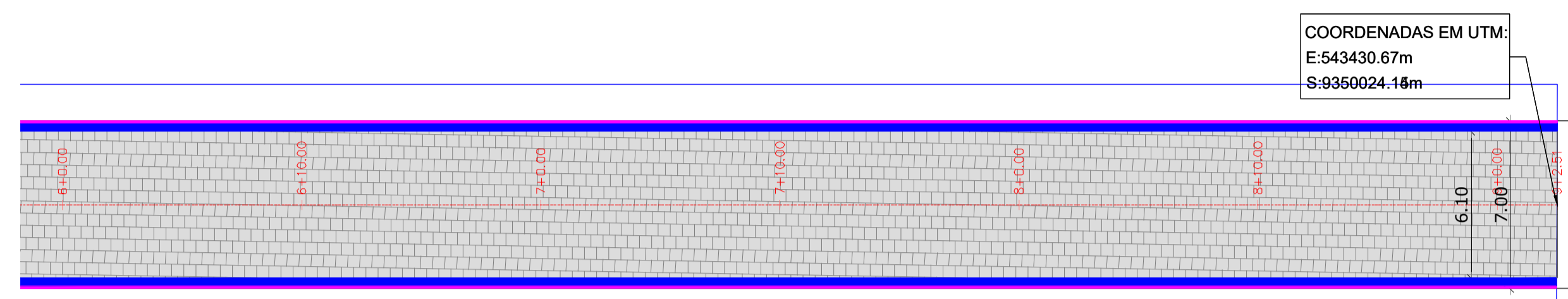
ESCALA: INDICADA

REVISÃO: CONTEÚDO: PROJETO DE PAVIMENTAÇÃO
PLANTA, PERFIL LONGITUDINAL E SEÇÃO TÍPICA

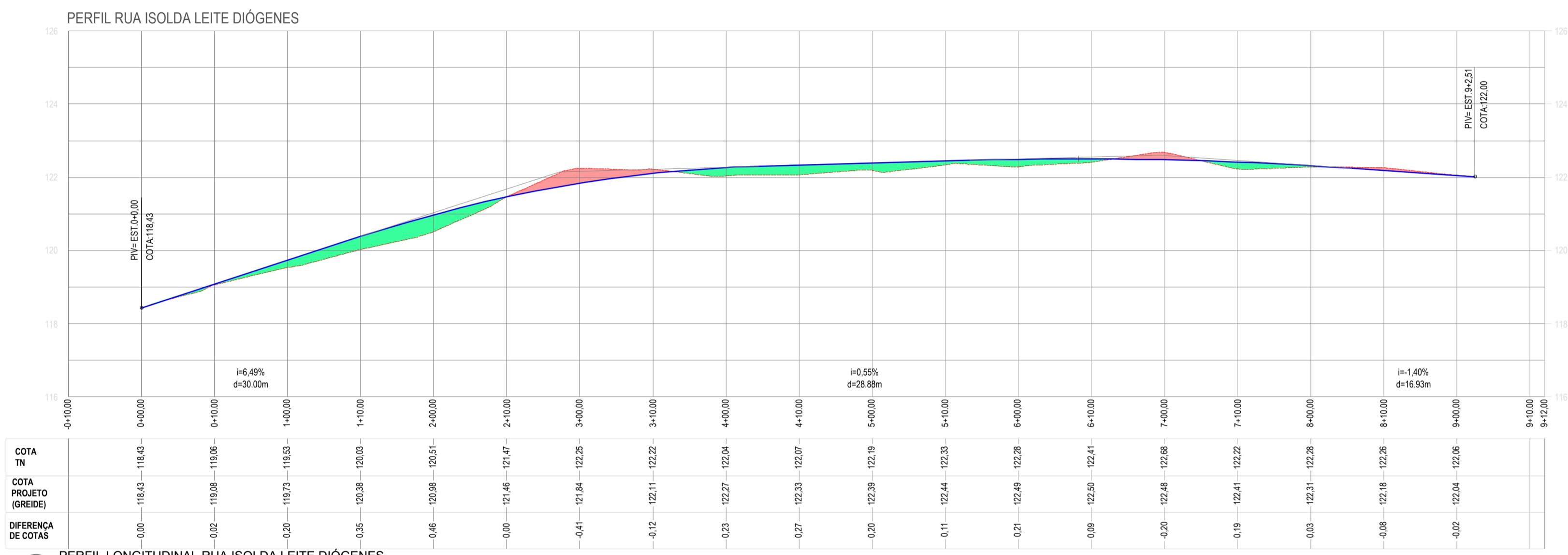
FRANCHA: 45/64



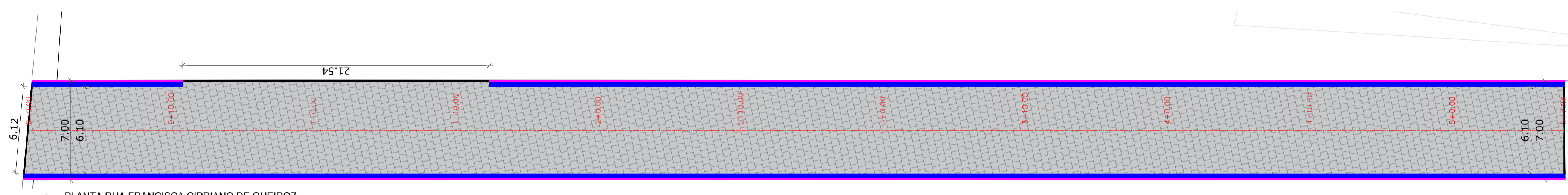
01 PLANTA RUA ISOLDA LEITE DIÓGENES - TRECHO 01
ESCALA 1/200



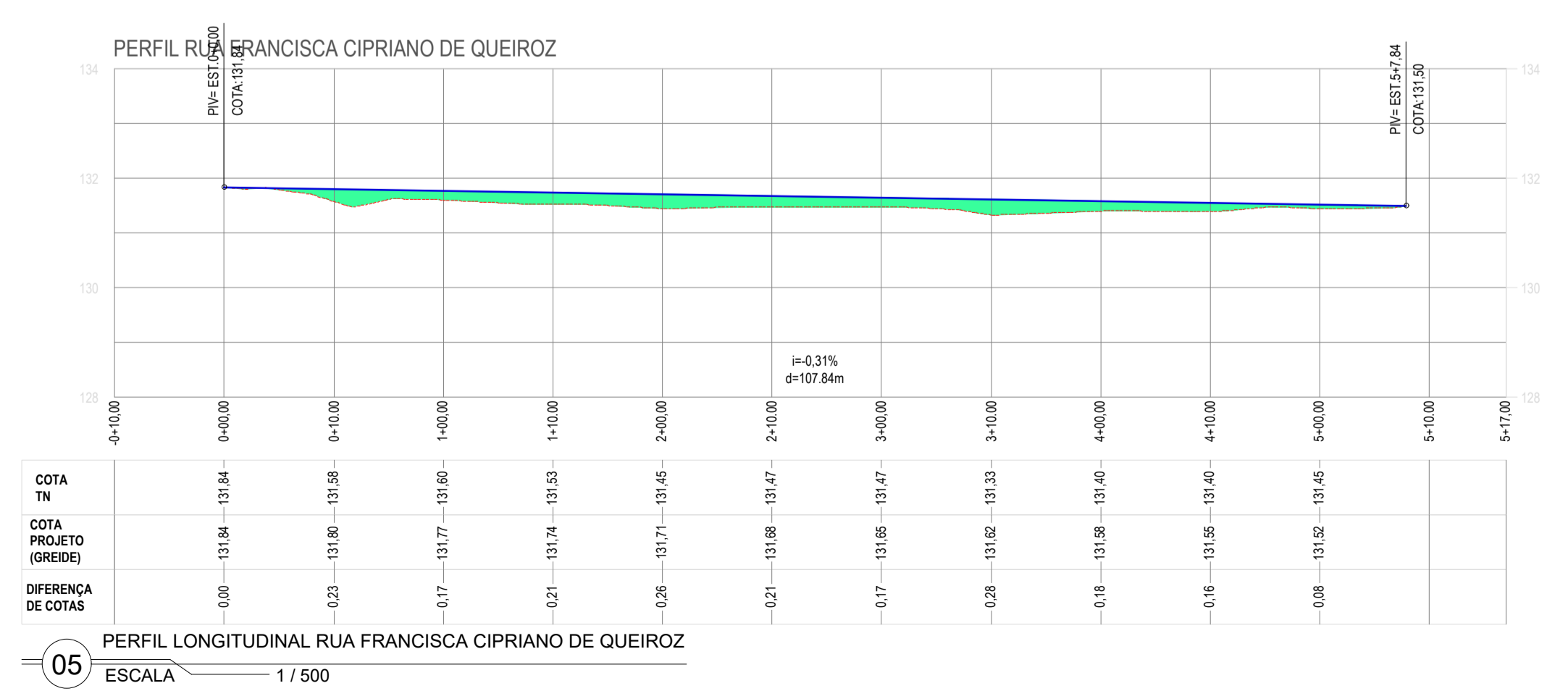
02 PLANTA RUA ISOLDA LEITE DIÓGENES - TRECHO 02
ESCALA 1/200



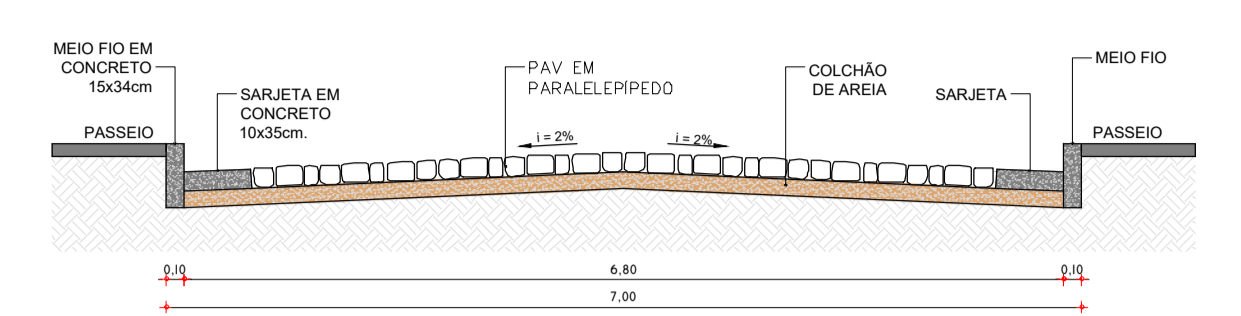
03 PERFIL LONGITUDINAL RUA ISOLDA LEITE DIÓGENES
ESCALA 1/500



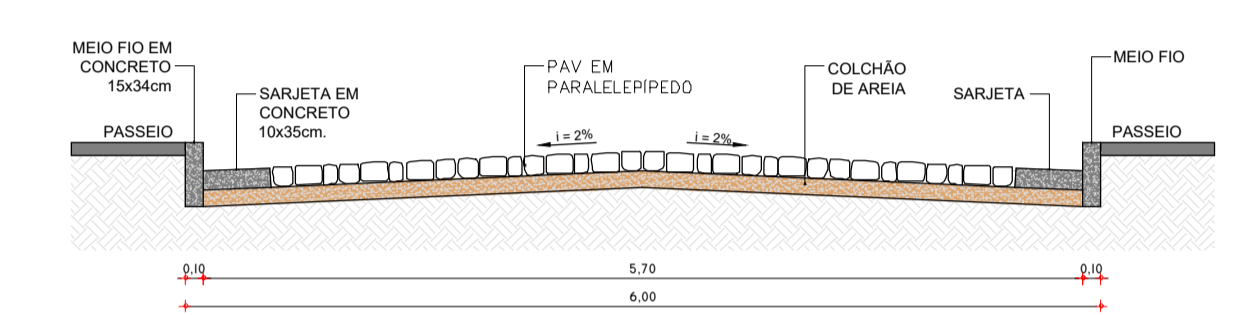
04 PLANTA RUA FRANCISCA CIPRIANO DE QUEIROZ
ESCALA 1/200



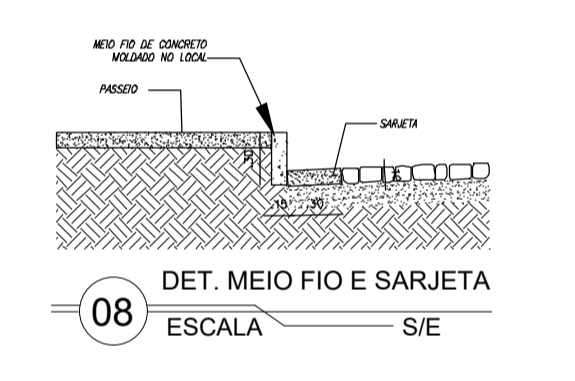
05 PERFIL LONGITUDINAL RUA FRANCISCA CIPRIANO DE QUEIROZ
ESCALA 1/500



06 SEÇÃO TÍPICA RUA ISOLDA LEITE DIÓGENES
ESCALA S/E



07 SEÇÃO TÍPICA RUA FRANCISCA CIPRIANO DE QUEIROZ
ESCALA S/E



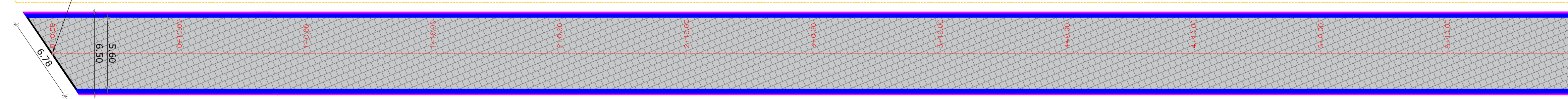
08 DET. MEIO FIO E SARJETA
ESCALA S/E

LEGENDA LEVANTAMENTO:		LEGENDA PROJETO:	
	ESTRADA CARROÇÁVEL		RUAS A SEREM PAVIMENTADAS EM PARALELEPÍEDO
	EDIFICAÇÕES		MEIO FIO REBAIXADO PARA TRAVAMENTO DA PAVIMENTAÇÃO
	CERCA		MEIO FIO
			SARJETA

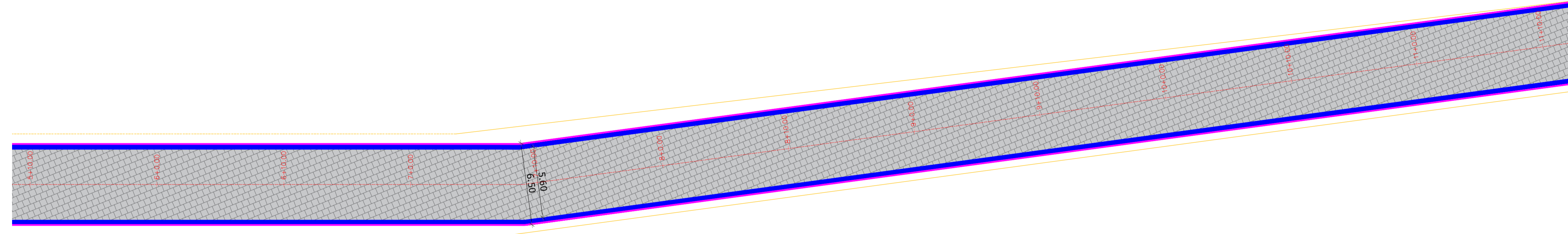
RESPONSÁVEL TÉCNICO: **Felipe Tairone Diógenes P. de Queiroz**
Engenheiro Civil
RNP: 0622954210

 PREFEITURA DE DE JAGUARIBE		DESENVOLVIMENTO
		 Project Assessoria Arquitetura e Engenharia
PROJETO: PAVIMENTAÇÃO PROJETO DE PAVIMENTAÇÃO EM PARALELEPÍEDO		ETAPA: PROJETO EXECUTIVO
PROPRIETÁRIO (A): PREFEITURA MUNICIPAL DE JAGUARIBE-CE		DESENHO: GLEISON COSTA
LOCAL: JAGUARIBE - CE		DATA: MAIO/2026
REVISÃO:		ESCALA: INDICADA
CONTEÚDO: PROJETO DE PAVIMENTAÇÃO PLANTA, PERFIL LONGITUDINAL E SEÇÃO TÍPICA		PRANCHAS: 46/64

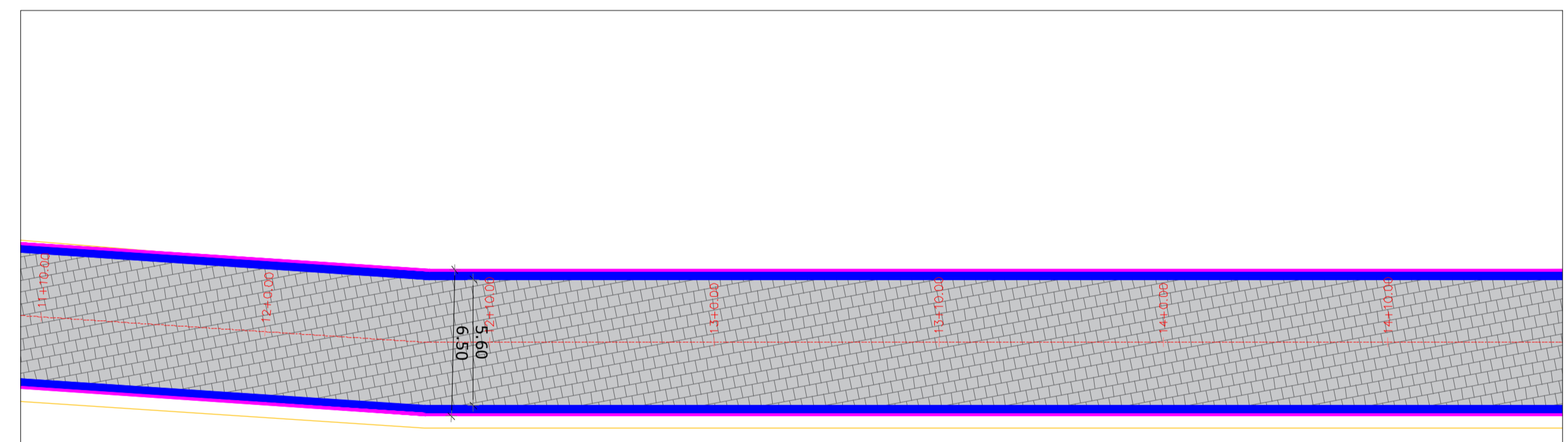
COORDENADAS EM UTM:
E: 542745,99m
S: 9351362,94m



01 PLANTA RUA JAGUASUL - TRECHO 01
ESCALA 1 / 200

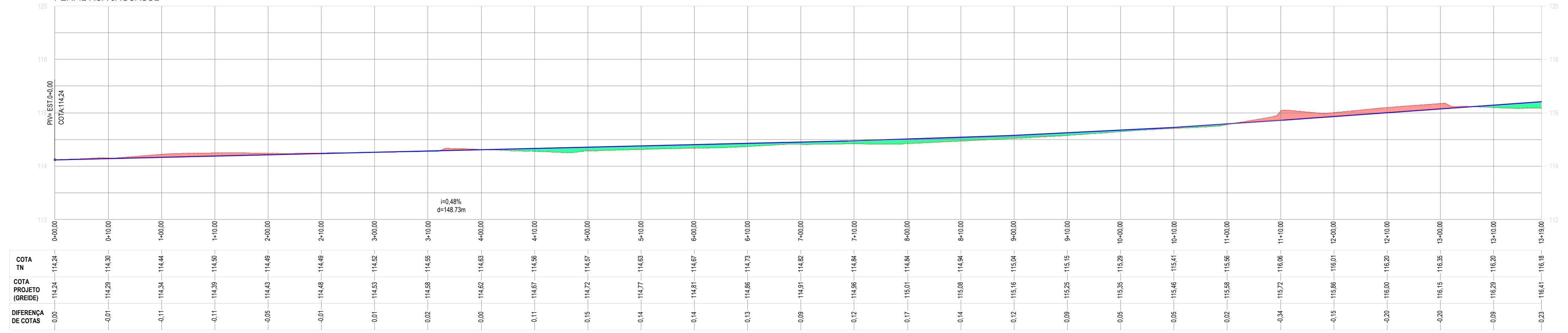


02 PLANTA RUA JAGUASUL - TRECHO 01
ESCALA 1 / 200

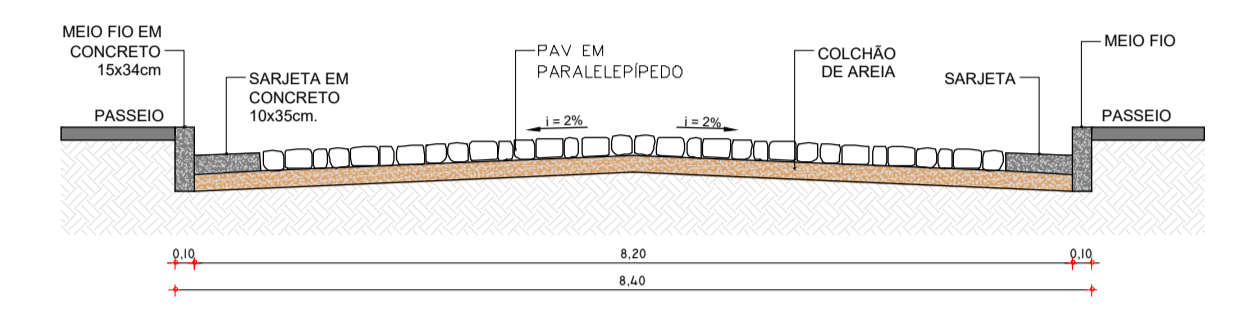


03 PLANTA RUA JAGUASUL - TRECHO 01
ESCALA 1 / 200

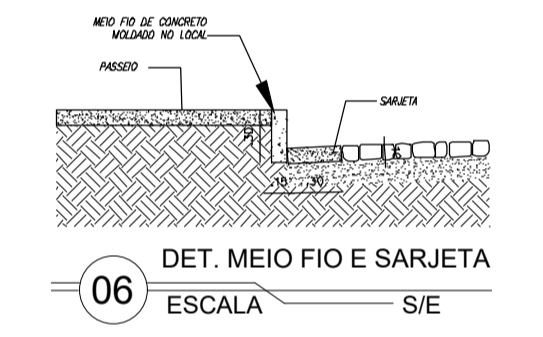
PERFIL RUA JAGUASUL



04 PERFIL LONGITUDINAL RUA JAGUASUL - TRECHO 01
ESCALA 1 / 500



05 SEÇÃO TÍPICA RUA JAGUASUL - TRECHO 01
ESCALA S/E



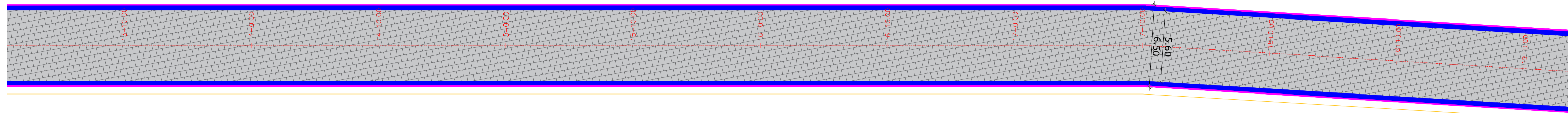
06 DET. MEIO FIO E SARJETA
ESCALA S/E

LEGENDA LEVANTAMENTO:		LEGENDA PROJETO:	
	ESTRADA CARROÇÁVEL		RUAS A SEREM PAVIMENTADAS EM PARALELEPÍEDO
	EDIFICAÇÕES		MEIO FIO REBAIXADO PARA TRAVAMENTO DA PAVIMENTAÇÃO
	CERCA		SARJETA
			MEIO FIO

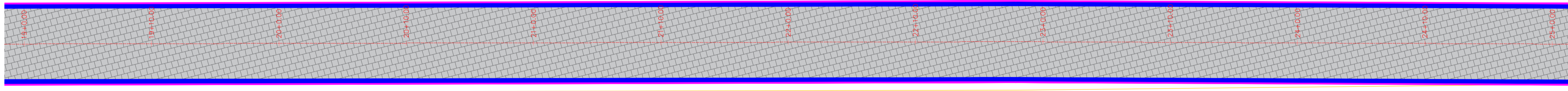
RESPONSÁVEL TÉCNICO

 Felipe Tayrone Diógenes P. de Queiroz
 Engenheiro Civil
 RNP: 0622954210

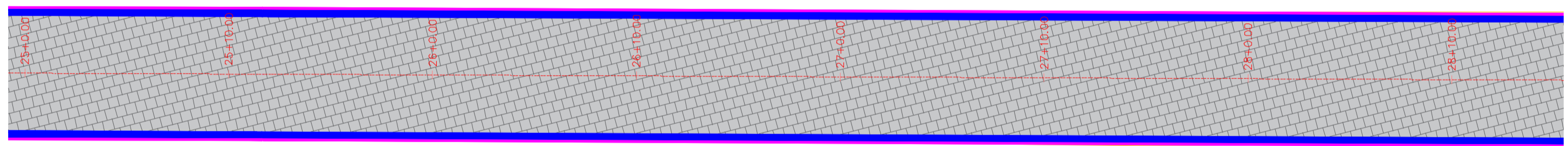
 PREFEITURA DE DE JAGUARIBEBÉ		 Project Assessoria Argentina e Argentina
PROJETO PAVIMENTAÇÃO PROJETO DE PAVIMENTAÇÃO EM PARALELEPÍEDO		ETAPA PROJETO EXECUTIVO
PROPRIETÁRIO (A) PREFEITURA MUNICIPAL DE JAGUARIBE-CE		DESENHO GLEISON COSTA
LOCAL JAGUARIBE - CE		DATA MAIO/2026
REVISÃO		ESCALA INDICADA
CONTEÚDO PROJETO DE PAVIMENTAÇÃO PLANTA, PERFIL LONGITUDINAL E SEÇÃO TÍPICA		PRANCHA 47/64



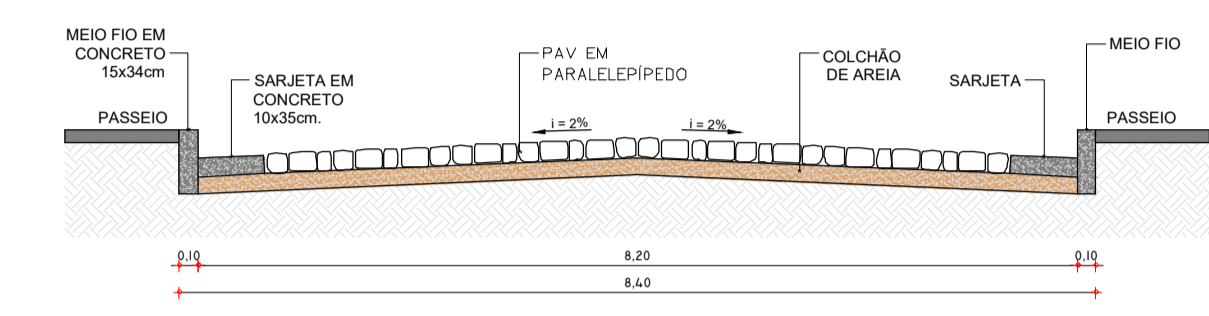
01 PLANTA RUA JAGUASUL - TRECHO 02
ESCALA 1 / 200



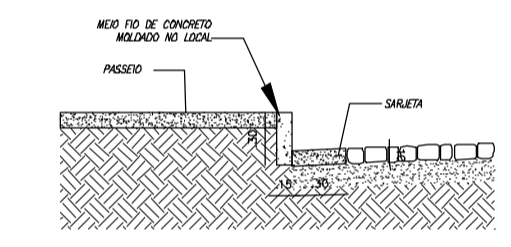
02 PLANTA RUA JAGUASUL - TRECHO 02
ESCALA 1 / 200



03 PLANTA RUA JAGUASUL - TRECHO 02
ESCALA 1 / 200



05 SEÇÃO TÍPICA RUA JAGUASUL - TRECHO 02
ESCALA S/E



06 DET. MEIO FIO E SARJETA
ESCALA S/E

LEGENDA LEVANTAMENTO:		LEGENDA PROJETO:	
	ESTRADA CARROÇÁVEL		RUAS A SEREM PAVIMENTADAS EM PARALELEPÍPEDO
	EDIFICAÇÕES		MEIO FIO REBAIXADO PARA TRAVAMENTO DA PAVIMENTAÇÃO
	CERCA		MEIO FIO
			SARJETA

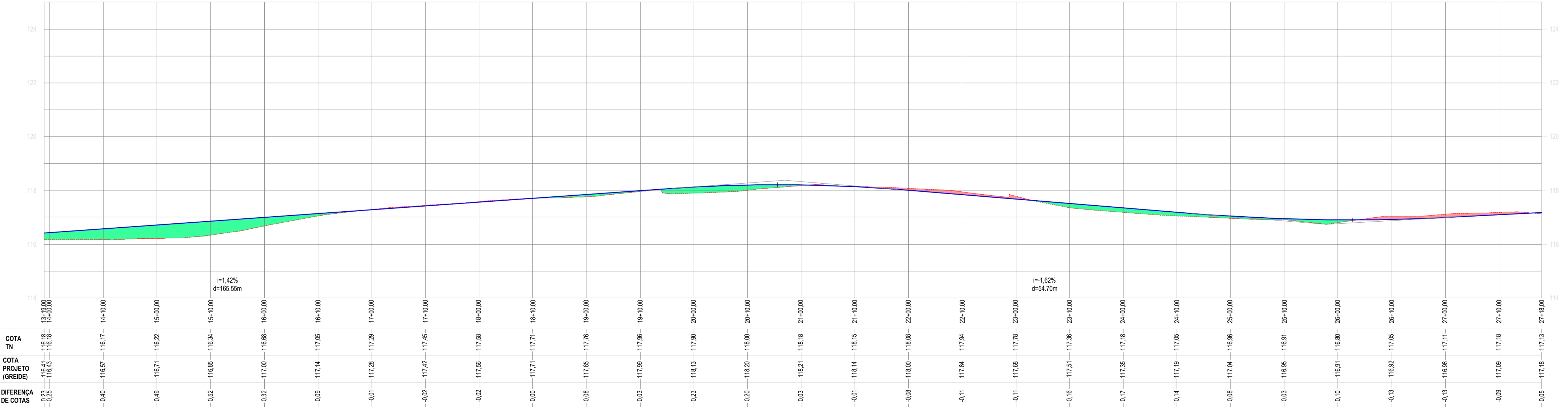
RESPONSÁVEL TÉCNICO: **Felipe Tayrone Dógenes P. de Queiroz**
Engenheiro Civil
RNP: 0622954210

PREFEITURA

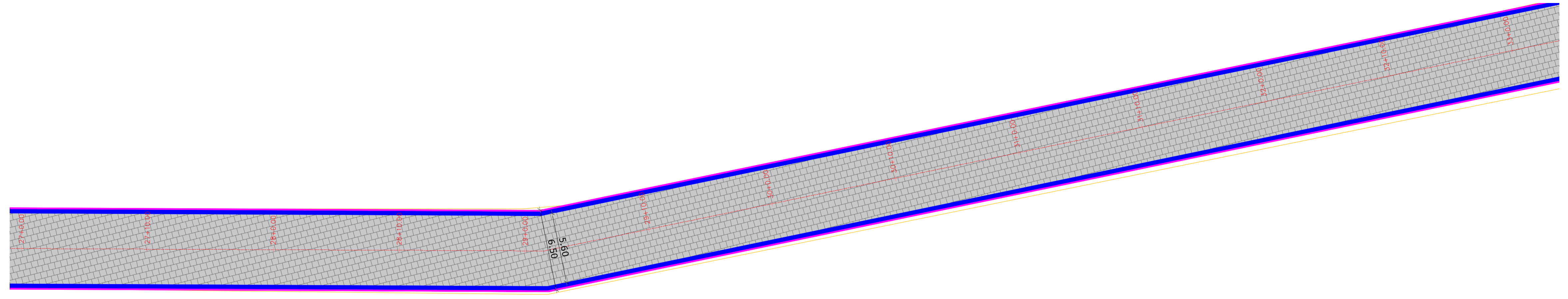


PAVIMENTAÇÃO PROJETO DE PAVIMENTAÇÃO EM PARALELEPÍPEDO		ETAPA PROJETO EXECUTIVO
PROPRIETÁRIO (A) PREFEITURA MUNICIPAL DE JAGUARIBE-CE		DATA MAIO/2026
LOCAL JAGUARIBE - CE		ESCALA INDICADA
REVISÃO	CONTEÚDO PROJETO DE PAVIMENTAÇÃO PLANTA, PERFIL LONGITUDINAL E SEÇÃO TÍPICA	PRANCHAS 48/64

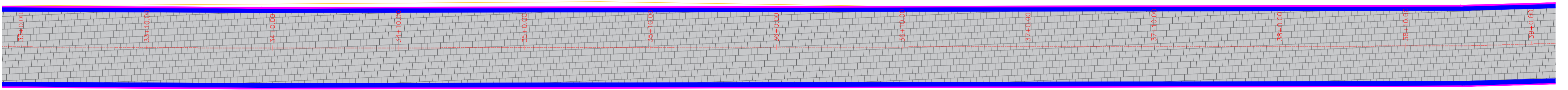
PERFIL RUA JAGUASUL



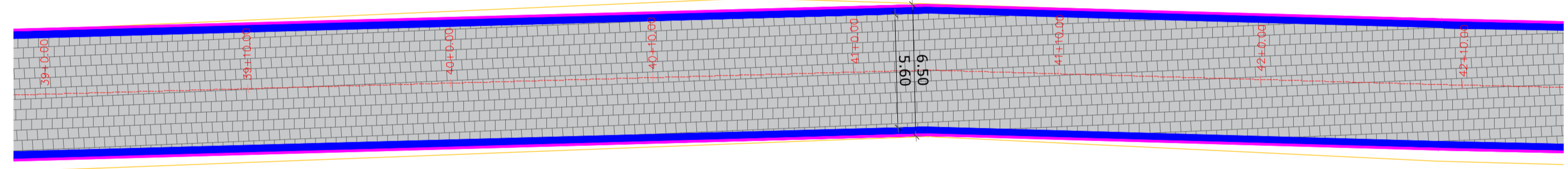
04 PERFIL LONGITUDINAL RUA JAGUASUL - TRECHO 02
ESCALA 1 / 500



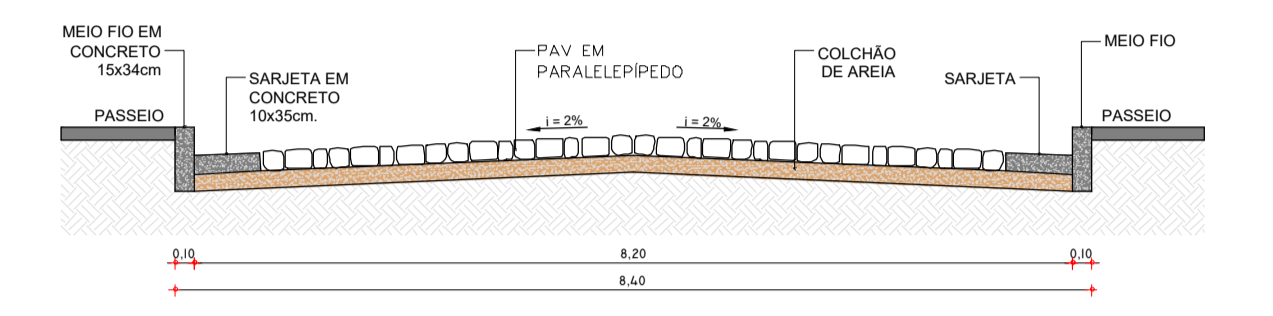
01 PLANTA RUA JAGUASUL - TRECHO 03
ESCALA 1 / 200



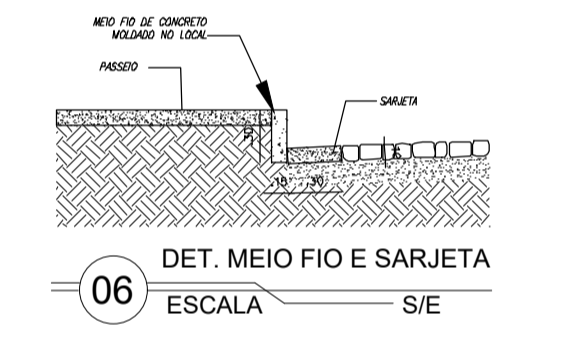
02 PLANTA RUA JAGUASUL - TRECHO 03
ESCALA 1 / 200



03 PLANTA RUA JAGUASUL - TRECHO 03
ESCALA 1 / 200

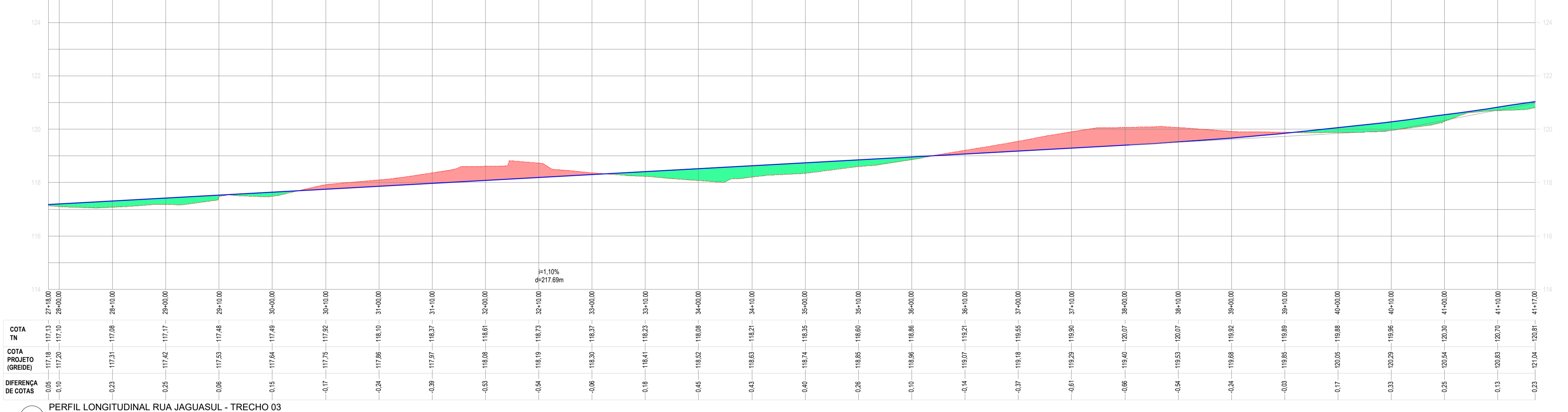


05 SEÇÃO TÍPICA RUA JAGUASUL - TRECHO 03
ESCALA S/E



06 DET. MEIO FIO E SARJETA
ESCALA S/E

PERFIL RUA JAGUASUL



04 PERFIL LONGITUDINAL RUA JAGUASUL - TRECHO 03
ESCALA 1 / 500

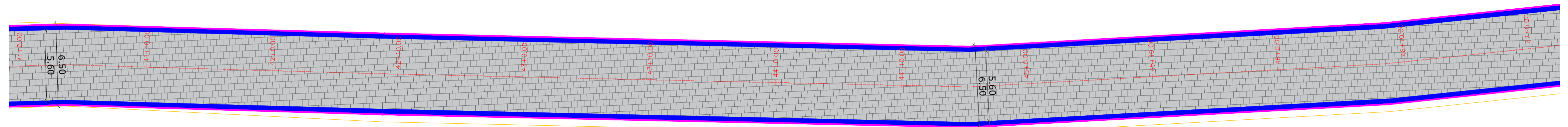
LEGENDA LEVANTAMENTO:	LEGENDA PROJETO:
ESTRADA CARROÇÁVEL	RUAS A SEREM PAVIMENTADAS EM PARALELEPÍEDO
EDIFICAÇÕES	MEIO FIO REBAIXADO PARA TRAVAMENTO DA PAVIMENTAÇÃO
CERCA	MEIO FIO
	SARJETA

RESPONSÁVEL TÉCNICO

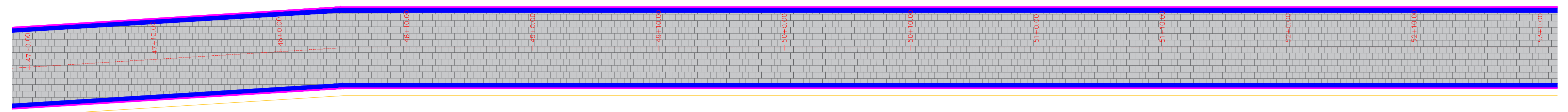
Felipe Tayrone Diógenes P. de Queiroz
 Engenheiro Civil
 RNP: 0622954210

PREFEITURA

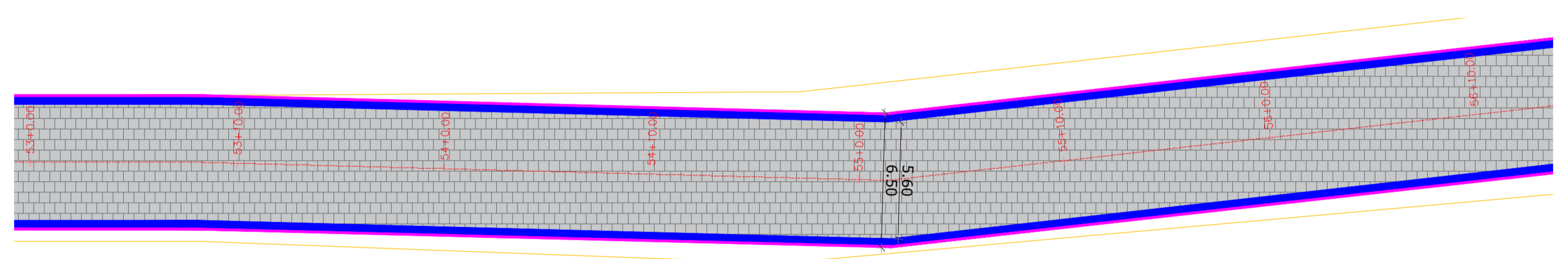
 PREFEITURA DE DE JAGUARIBEBÉ	DESENVOLVIMENTO Project Assessoria Arquitetura e Engenharia
	ETAPA PROJETO EXECUTIVO
PROJETO PAVIMENTAÇÃO PROJETO DE PAVIMENTAÇÃO EM PARALELEPÍEDO	DESENHO GLEISON COSTA
PROPRIETÁRIO (A) PREFEITURA MUNICIPAL DE JAGUARIBE-CE	DATA MAIO/2026
LOCAL JAGUARIBE - CE	ESCALA INDICADA
REVISÃO	PIRANCHA 49/64
CONTEÚDO PROJETO DE PAVIMENTAÇÃO PLANTA, PERFIL LONGITUDINAL E SEÇÃO TÍPICA	



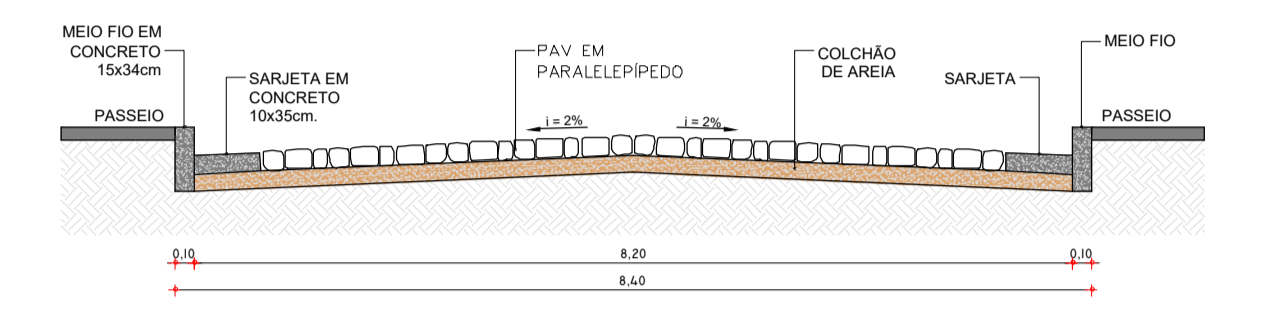
01 PLANTA RUA JAGUASUL - TRECHO 04
ESCALA 1 / 200



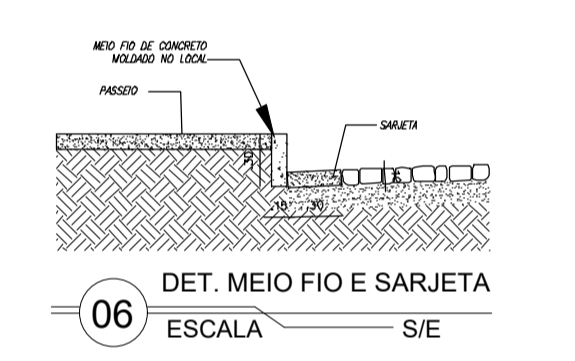
02 PLANTA RUA JAGUASUL - TRECHO 04
ESCALA 1 / 200



03 PLANTA RUA JAGUASUL - TRECHO 04
ESCALA 1 / 200

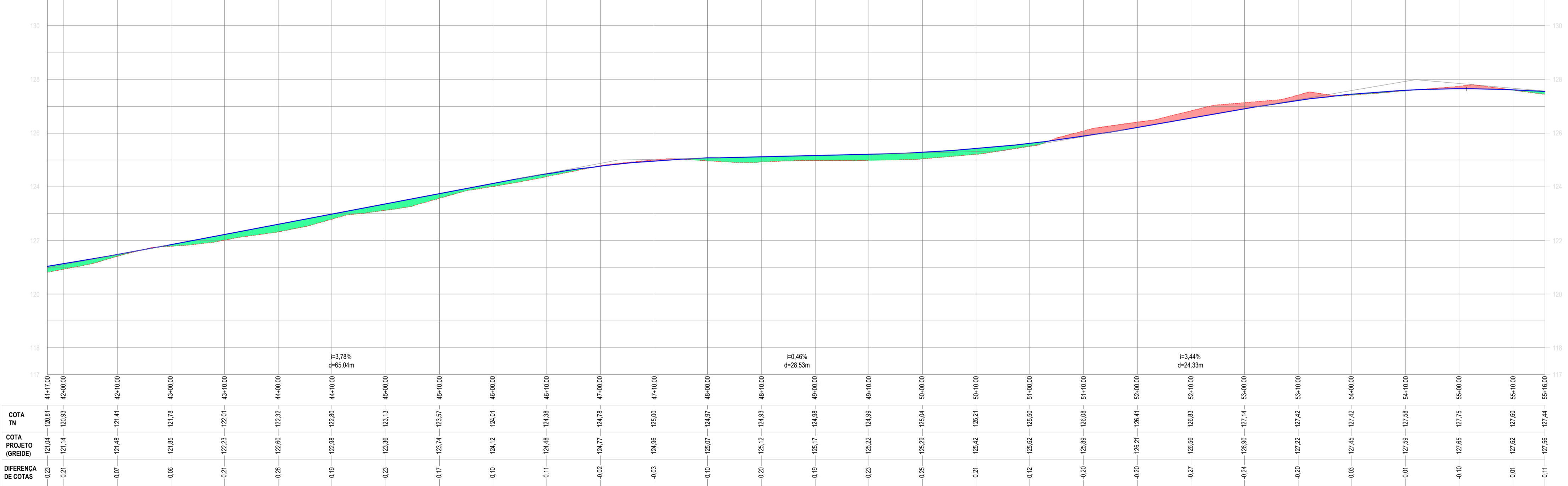


05 SEÇÃO TÍPICA RUA JAGUASUL - TRECHO 04
ESCALA S/E



06 DET. MEIO FIO E SARJETA
ESCALA S/E

PERFIL RUA JAGUASUL



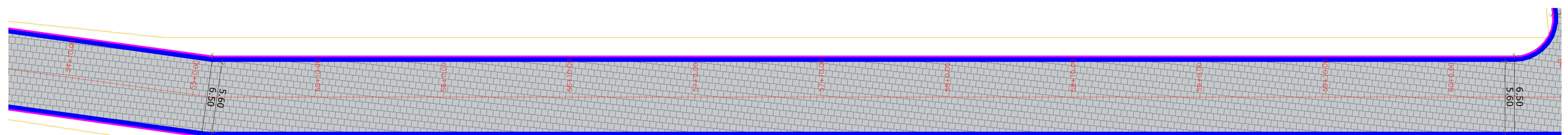
04 PERFIL LONGITUDINAL RUA JAGUASUL - TRECHO 04
ESCALA 1 / 500

LEGENDA LEVANTAMENTO:		LEGENDA PROJETO:	
	ESTRADA CARROÇÁVEL		RUAS A SEREM PAVIMENTADAS EM PARALELEPÍPEDO
	EDIFICAÇÕES		MEIO FIO REBAIXADO PARA TRAVAMENTO DA PAVIMENTAÇÃO
	CERCA		MEIO FIO
			SARJETA

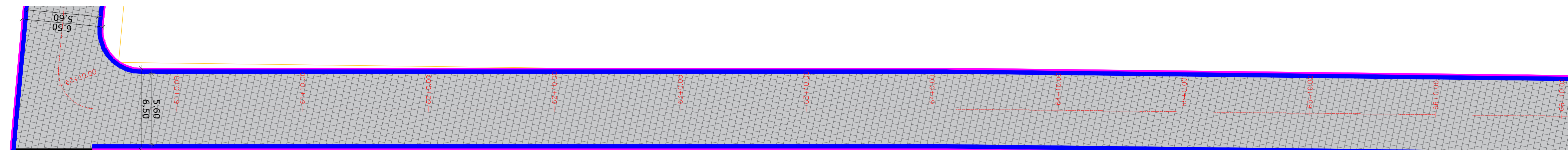
RESPONSÁVEL TÉCNICO: **Felipe Tayrone Dógenes P. de Queiroz**
Engenheiro Civil
RNP: 0622954210

PREFEITURA

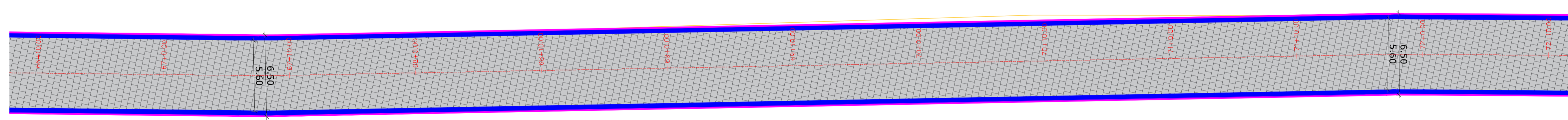
 PREFEITURA DE JAGUARIBEBÉ		DESENVOLVIMENTO	
		ETAPA	PROJETO EXECUTIVO
PROJETO: PAVIMENTAÇÃO PROJETO DE PAVIMENTAÇÃO EM PARALELEPÍPEDO		DESENHO	GLEISON COSTA
PROPRIETÁRIO (A): PREFEITURA MUNICIPAL DE JAGUARIBEBÉ-CE		DATA	MAIO/2026
LOCAL: JAGUARIBEBÉ - CE		ESCALA	INDICADA
REVISÃO	CONTEÚDO: PROJETO DE PAVIMENTAÇÃO PLANTA, PERFIL LONGITUDINAL E SEÇÃO TÍPICA	PRANCHA	50/64



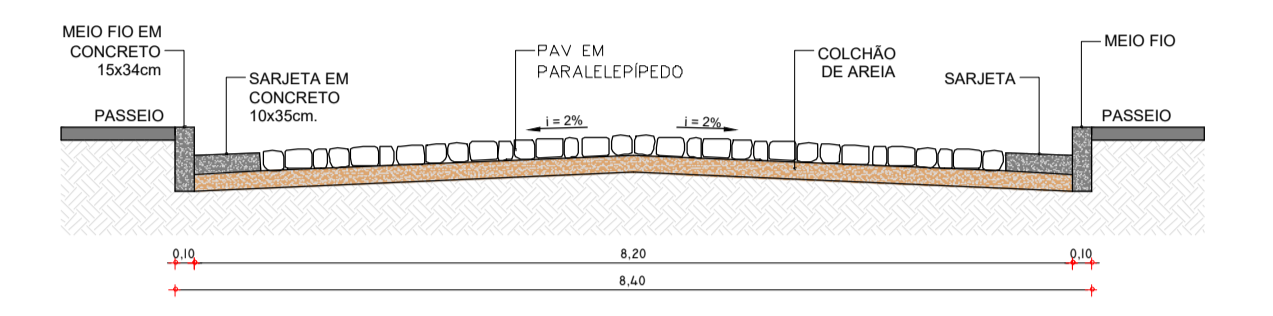
01 PLANTA RUA JAGUASUL - TRECHO 05
ESCALA 1 / 200



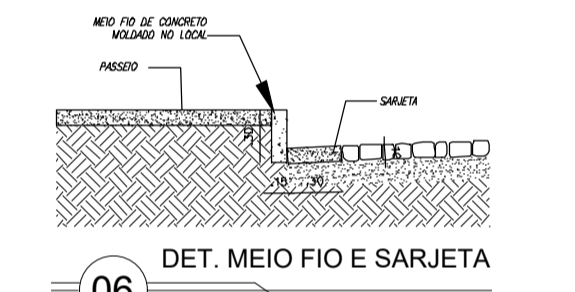
02 PLANTA RUA JAGUASUL - TRECHO 05
ESCALA 1 / 200



03 PLANTA RUA JAGUASUL - TRECHO 05
ESCALA 1 / 200

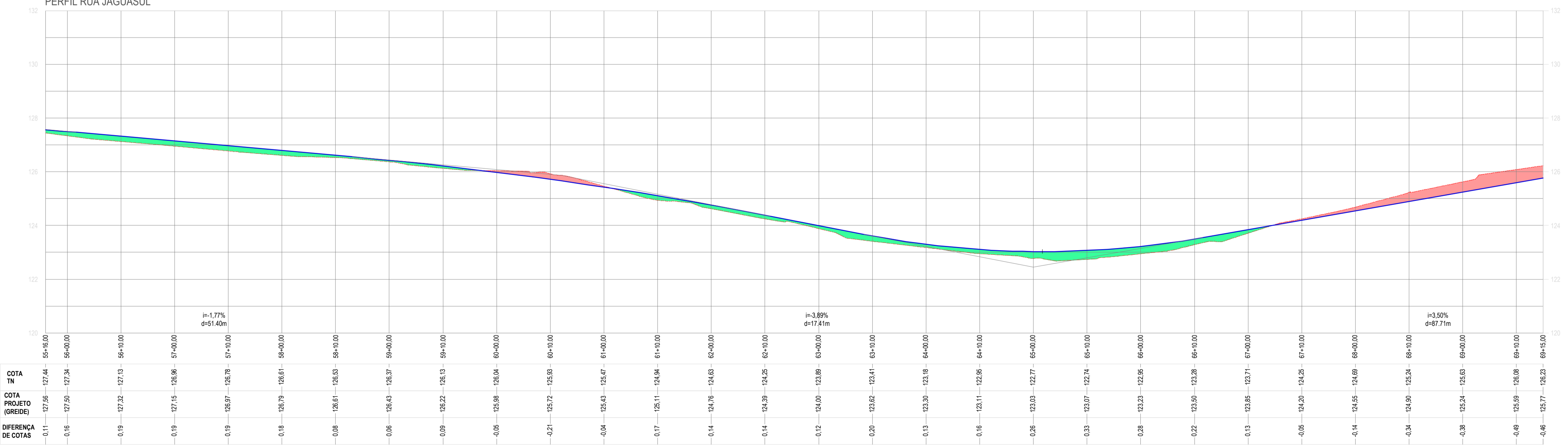


05 SEÇÃO TÍPICA RUA JAGUASUL - TRECHO 05
ESCALA S/E



06 DET. MEIO FIO E SARJETA
ESCALA S/E

PERFIL RUA JAGUASUL



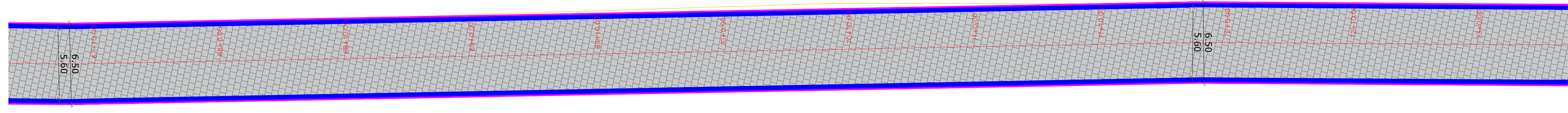
04 PERFIL LONGITUDINAL RUA JAGUASUL - TRECHO 05
ESCALA 1 / 500

LEGENDA LEVANTAMENTO:		LEGENDA PROJETO:	
	ESTRADA CARROÇÁVEL		RUAS A SEREM PAVIMENTADAS EM PARALELEPÍEDO
	EDIFICAÇÕES		MEIO FIO REBAIXADO PARA TRAVAMENTO DA PAVIMENTAÇÃO
	CERCA		MEIO FIO
			SARJETA

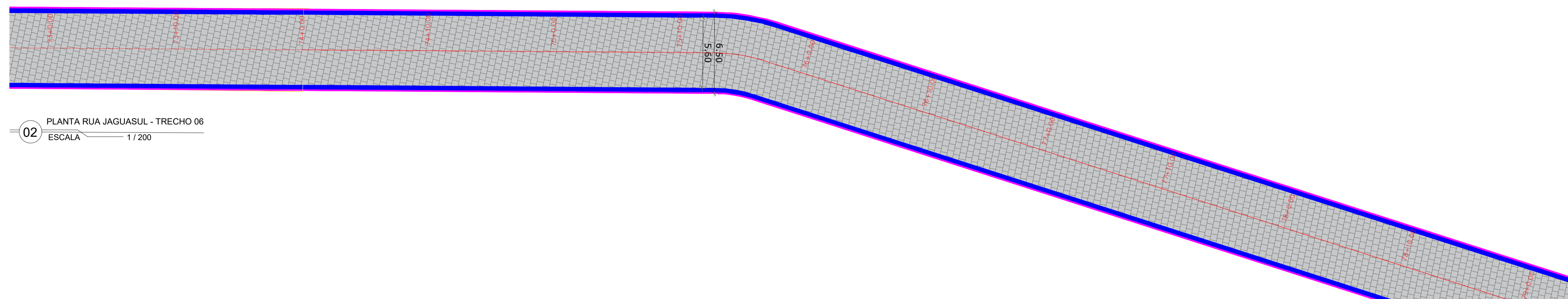
RESPONSÁVEL TÉCNICO: **Felipe Tayrone Dógenes P. do Queiroz**
Engenheiro Civil
RNP: 0622954210

PREFEITURA


 PREFEITURA DE JAGUARIBEBÉ		 Project Assessoria Arquitetura e Engenharia
PROJETO: PAVIMENTAÇÃO PROJETO DE PAVIMENTAÇÃO EM PARALELEPÍEDO	ETAPA: PROJETO EXECUTIVO	DESENVOLVIMENTO:
PROPRIETÁRIO (A): PREFEITURA MUNICIPAL DE JAGUARIBE-CE	DATA: MAIO/2026	DESENHO: GLEISON COSTA
LOCAL: JAGUARIBE - CE	ESCALA: INDICADA	PRANCHA:
REVISÃO:	CONTEÚDO: PROJETO DE PAVIMENTAÇÃO PLANTA, PERFIL LONGITUDINAL E SEÇÃO TÍPICA	PRANCHA: 51/64



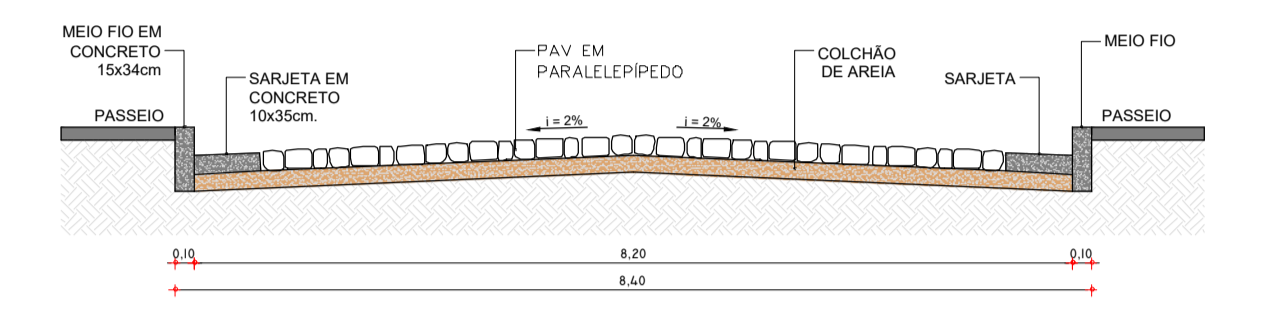
01 PLANTA RUA JAGUASUL - TRECHO 06
ESCALA 1 / 200



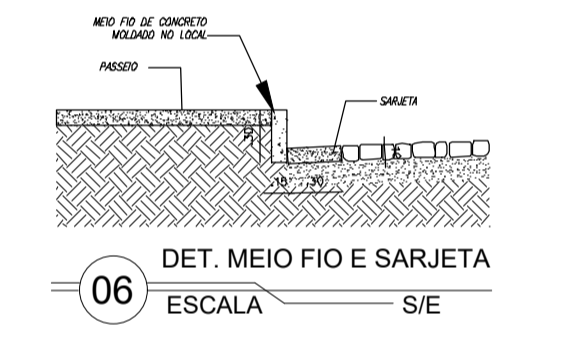
02 PLANTA RUA JAGUASUL - TRECHO 06
ESCALA 1 / 200



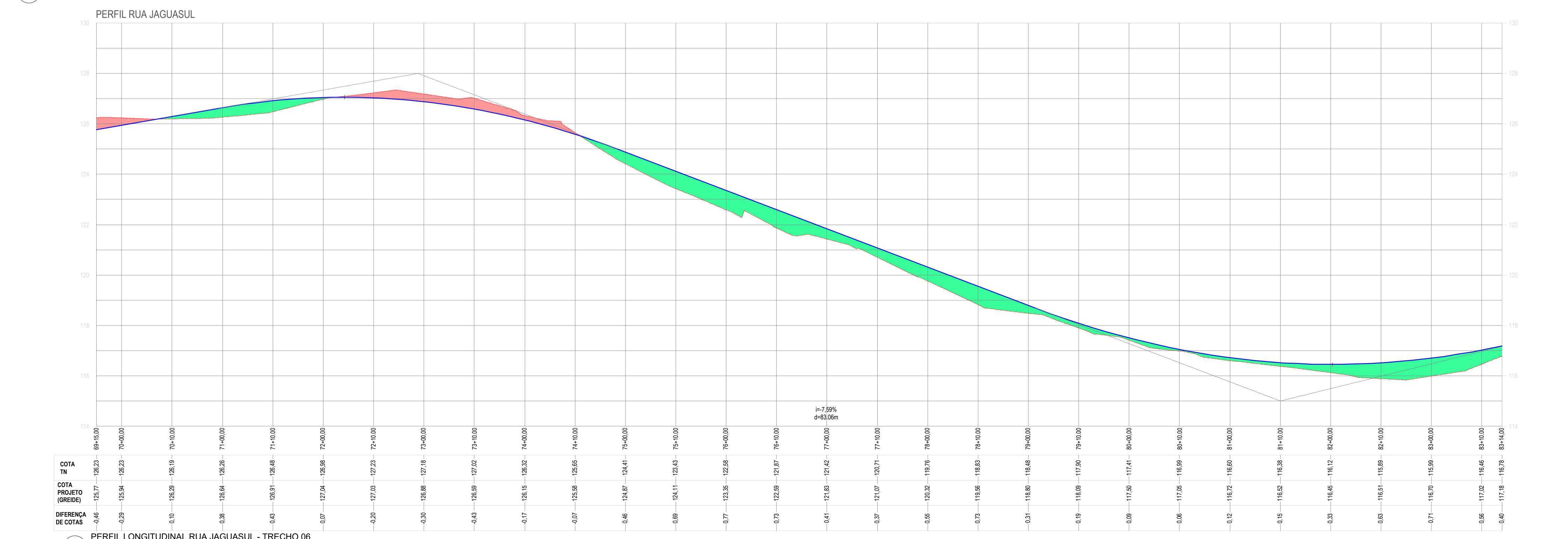
03 PLANTA RUA JAGUASUL - TRECHO 06
ESCALA 1 / 200



05 SEÇÃO TÍPICA RUA JAGUASUL - TRECHO 06
ESCALA S/E



06 DET. MEIO FIO E SARJETAS
ESCALA S/E



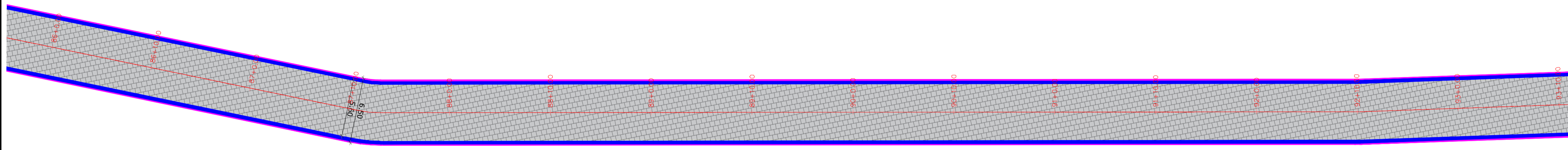
04 PERFIL LONGITUDINAL RUA JAGUASUL - TRECHO 06
ESCALA 1 / 500

LEGENDA LEVANTAMENTO:		LEGENDA PROJETO:	
	ESTRADA CARROÇÁVEL		RUAS A SEREM PAVIMENTADAS EM PARALELEPÍPEDO
	EDIFICAÇÕES		MEIO FIO REBAIXADO PARA TRAVAMENTO DA PAVIMENTAÇÃO
	CERCA		MEIO FIO
			SARJETAS

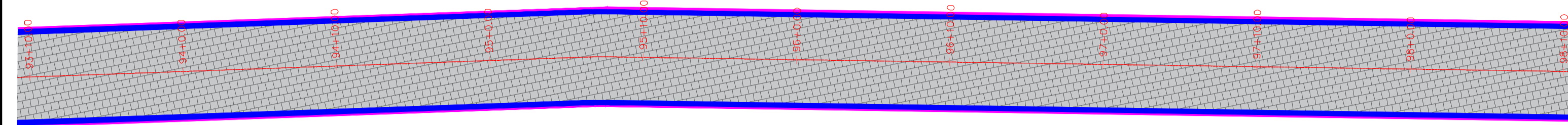
RESPONSÁVEL TÉCNICO: **Felipe Tairone Diógenes P. de Queiroz**
Engenheiro Civil
RNP: 0622954210

PREFEITURA

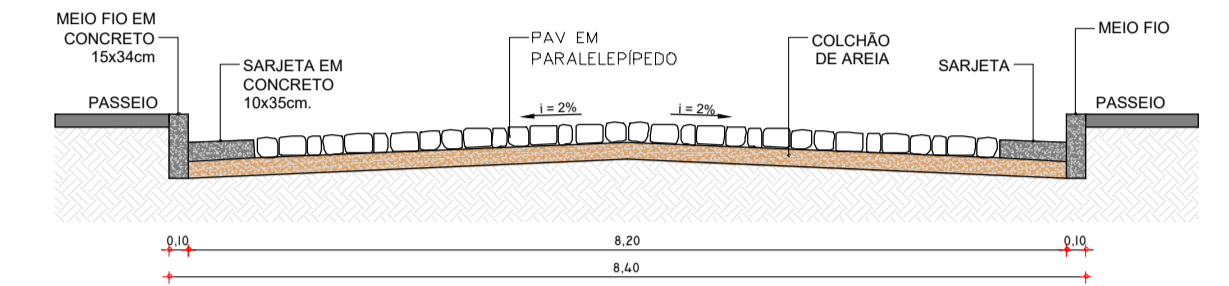
 PREFEITURA DE DE JAGUARIBEBÉ	 Project Assessoria Arquitetura e Engenharia
	DESENVOLVIMENTO PROJETO EXECUTIVO
PROJETO PAVIMENTAÇÃO PROJETO DE PAVIMENTAÇÃO EM PARALELEPÍPEDO	ETAPA PROJETO EXECUTIVO
PROPRIETÁRIO (A) PREFEITURA MUNICIPAL DE JAGUARIBEBÉ-CE	DESENHO GLEISON COSTA
LOCAL JAGUARIBEBÉ - CE	DATA MAIO/2026
REVISÃO	ESCALA INDICADA
CONTEÚDO PROJETO DE PAVIMENTAÇÃO PLANTA, PERFIL LONGITUDINAL E SEÇÃO TÍPICA	PRANCHA 52/64



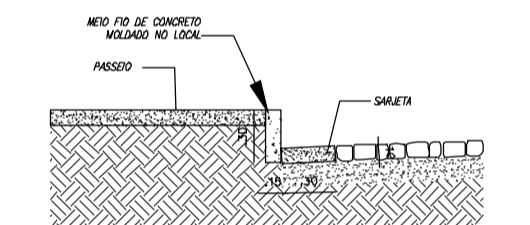
01 PLANTA RUA JAGUASUL - TRECHO 07
ESCALA 1/250



02 PLANTA RUA JAGUASUL - TRECHO 07
ESCALA 1/250

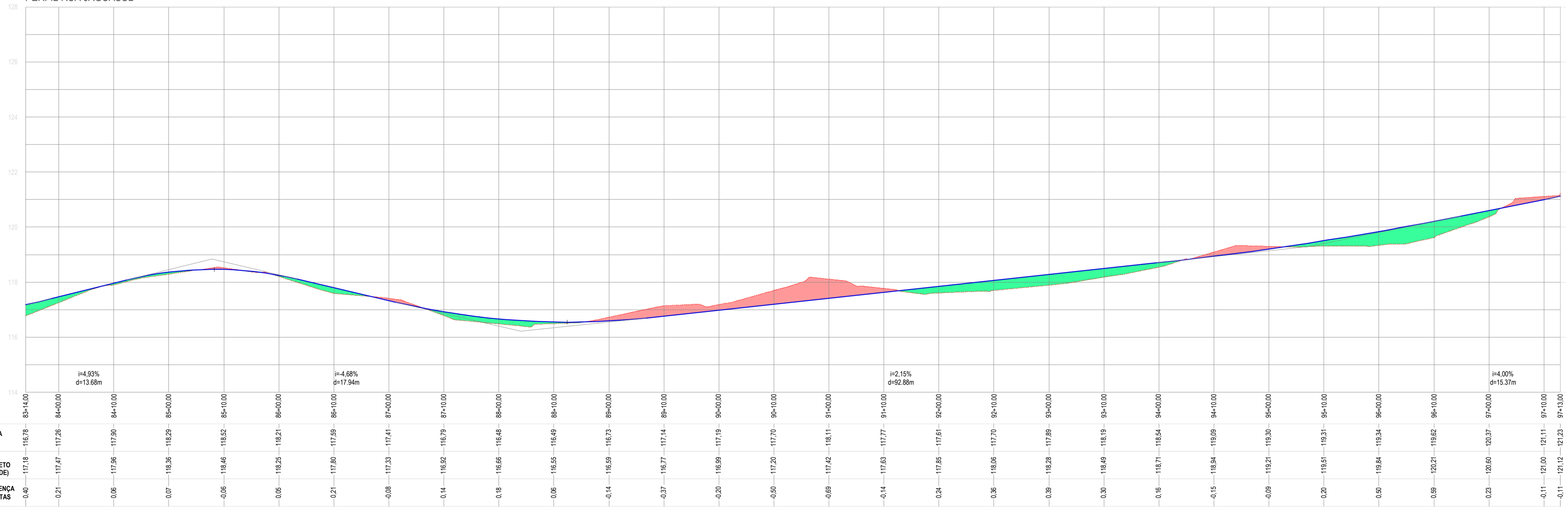


04 SEÇÃO TÍPICA RUA JAGUASUL - TRECHO 07
ESCALA S/E



05 DET. MEIO FIO E SARJETA
ESCALA S/E

PERFIL RUA JAGUASUL



03 PERFIL LONGITUDINAL RUA JAGUASUL - TRECHO 07
ESCALA 1/500

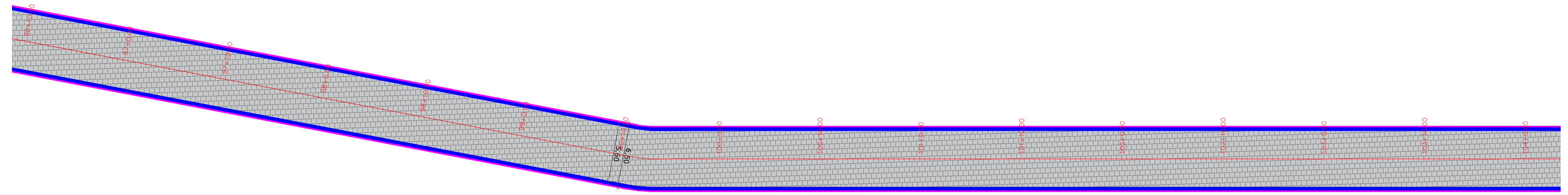
LEGENDA LEVANTAMENTO:		LEGENDA PROJETO:	
	ESTRADA CARROÇÁVEL		RUAS A SEREM PAVIMENTADAS EM PARALELEPÍEDO
	EDIFICAÇÕES		MEIO FIO REBAIXADO PARA TRAVAMENTO DA PAVIMENTAÇÃO
	CERCA		MEIO FIO
			SARJETA

RESPONSÁVEL TÉCNICO: **Felipe Tayrone Diógenes P. de Queiroz**
Engenheiro Civil
RNP: 0622954210

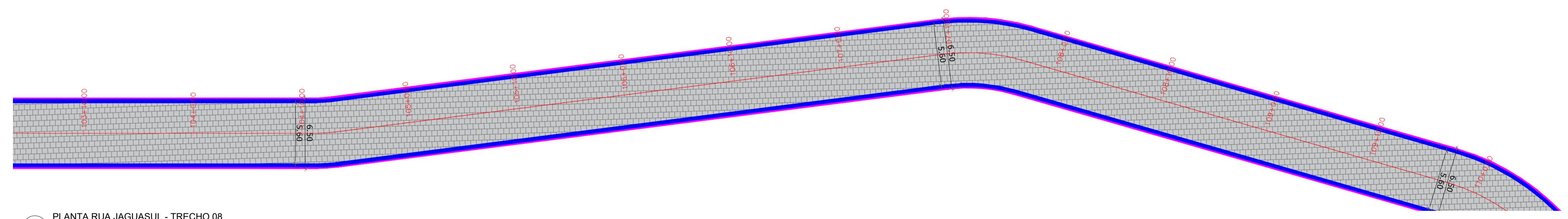
PREFEITURA DE DE JAGUARIBEBE

DESENVOLVIMENTO: **Project Assessoria**
Arquitetura e Engenharia

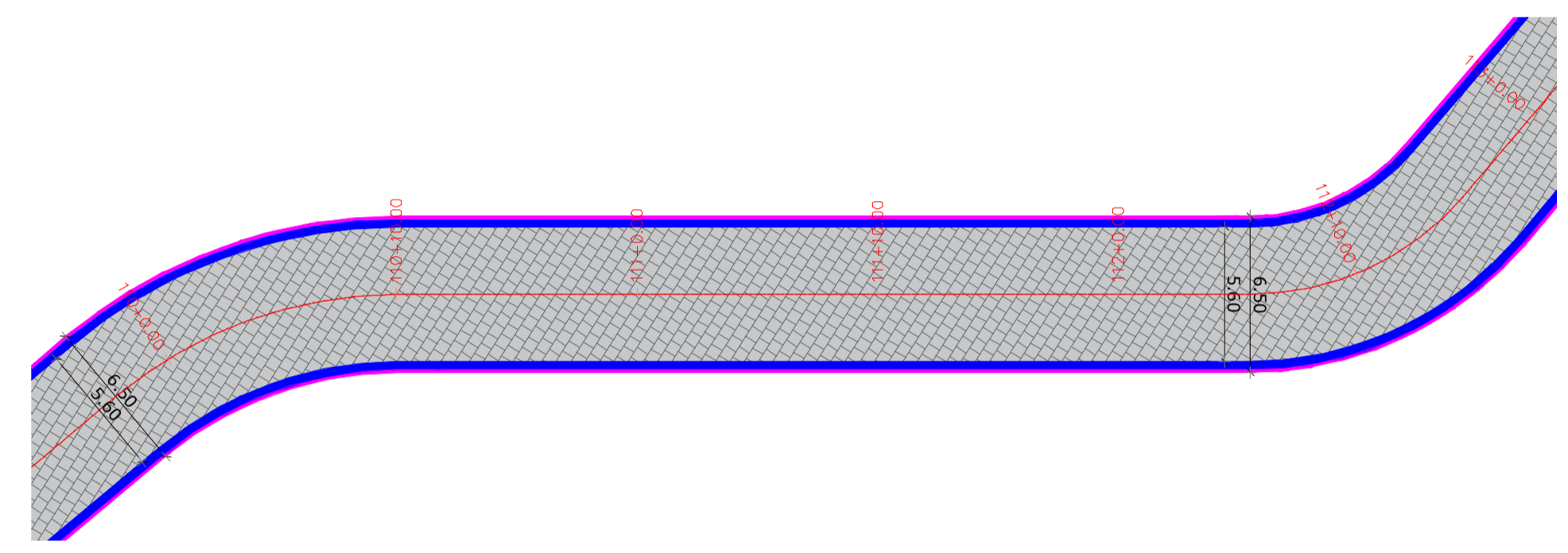
PROJETO: PAVIMENTAÇÃO PROJETO DE PAVIMENTAÇÃO EM PARALELEPÍEDO	ETAPA: PROJETO EXECUTIVO
PROPRIETÁRIO (A): PREFEITURA MUNICIPAL DE JAGUARIBE-CE	DESENHO: GLEISON COSTA
LOCAL: JAGUARIBE - CE	DATA: MAIO/2026
REVISÃO:	ESCALA: INDICADA
CONTEÚDO: PROJETO DE PAVIMENTAÇÃO PLANTA, PERFIL LONGITUDINAL E SEÇÃO TÍPICA	PRANCHA: 53/64



01 PLANTA RUA JAGUASUL - TRECHO 08
ESCALA 1 / 200

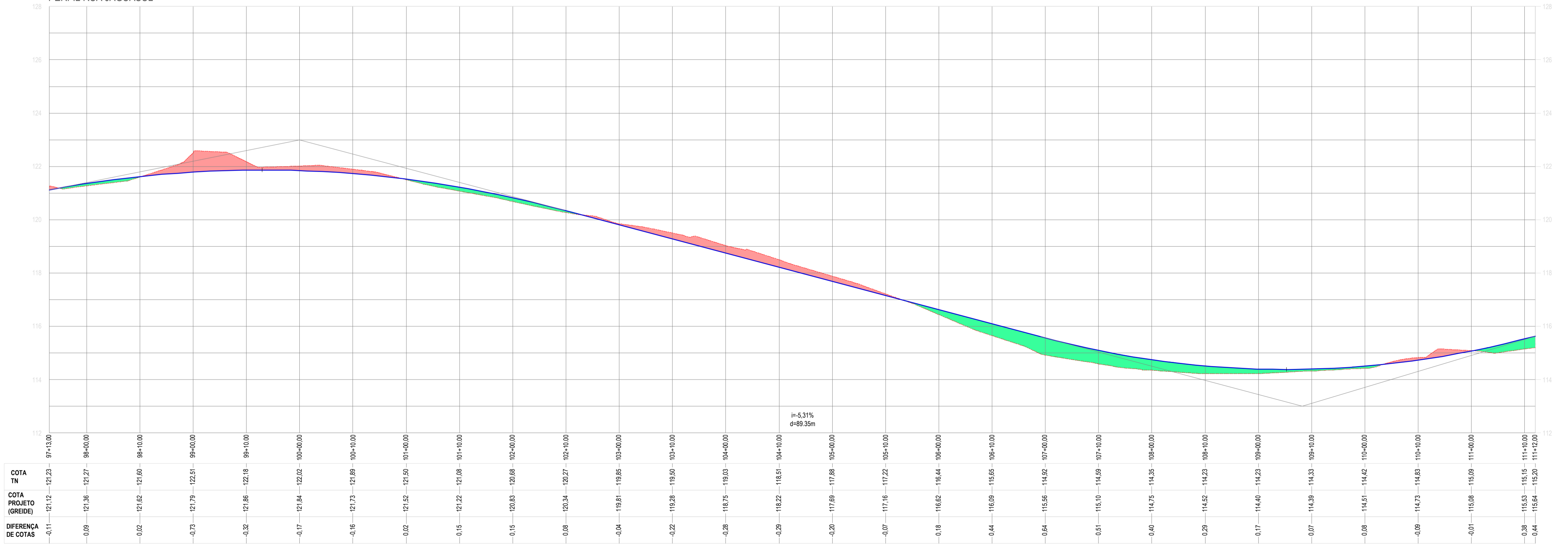


02 PLANTA RUA JAGUASUL - TRECHO 08
ESCALA 1 / 250

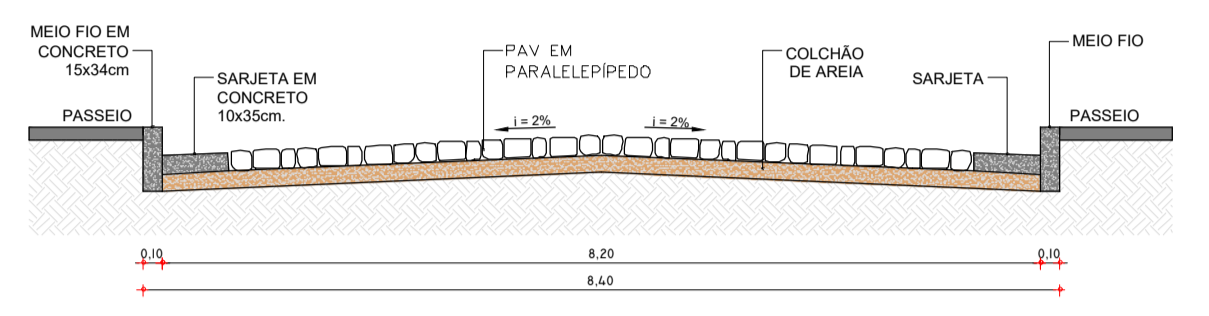


03 PLANTA RUA JAGUASUL - TRECHO 08
ESCALA 1 / 200

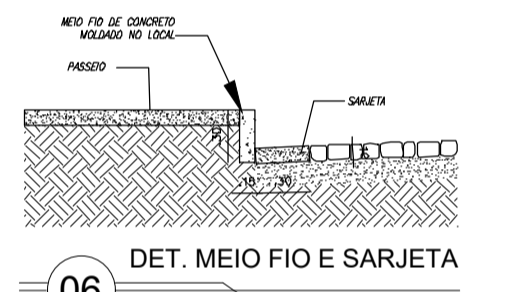
PERFIL RUA JAGUASUL



04 PERFIL LONGITUDINAL RUA JAGUASUL - TRECHO 08
ESCALA 1 / 500



05 SEÇÃO TÍPICA RUA JAGUASUL - TRECHO 08
ESCALA S/E



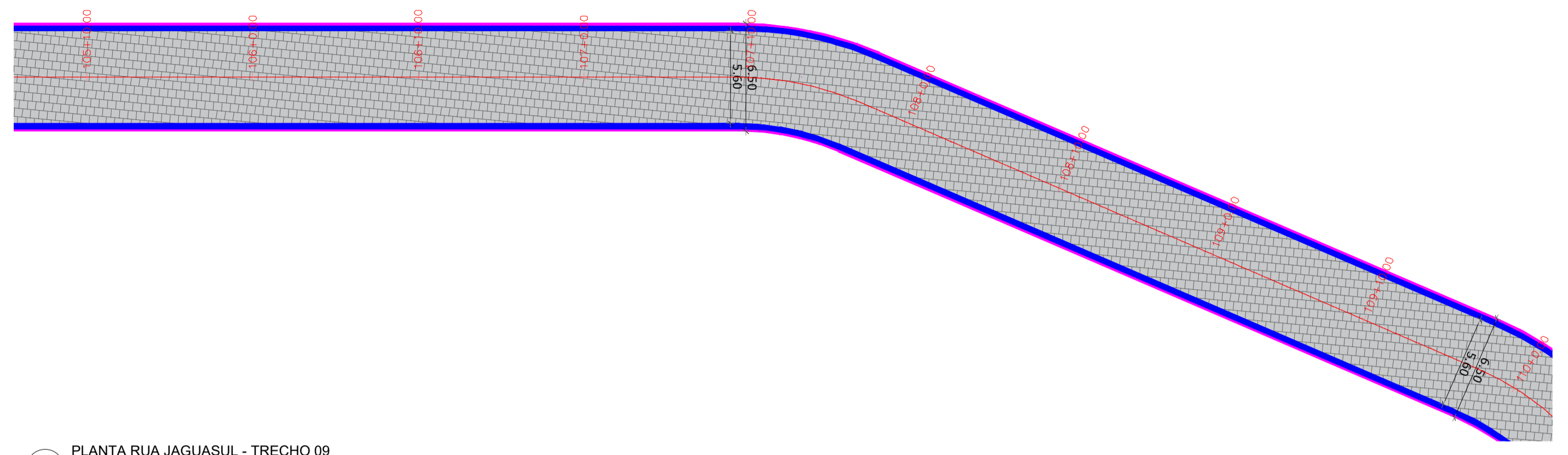
06 DET. MEIO FIO E SARJETA
ESCALA S/E

LEGENDA LEVANTAMENTO:	LEGENDA PROJETO:
ESTRADA CARROÇÁVEL	RUAS A SEREM PAVIMENTADAS EM PARALELEPÍEDO
EDIFICAÇÕES	MEIO FIO REBAIXADO PARA TRAVAMENTO DA PAVIMENTAÇÃO
CERCA	MEIO FIO
	SARJETA

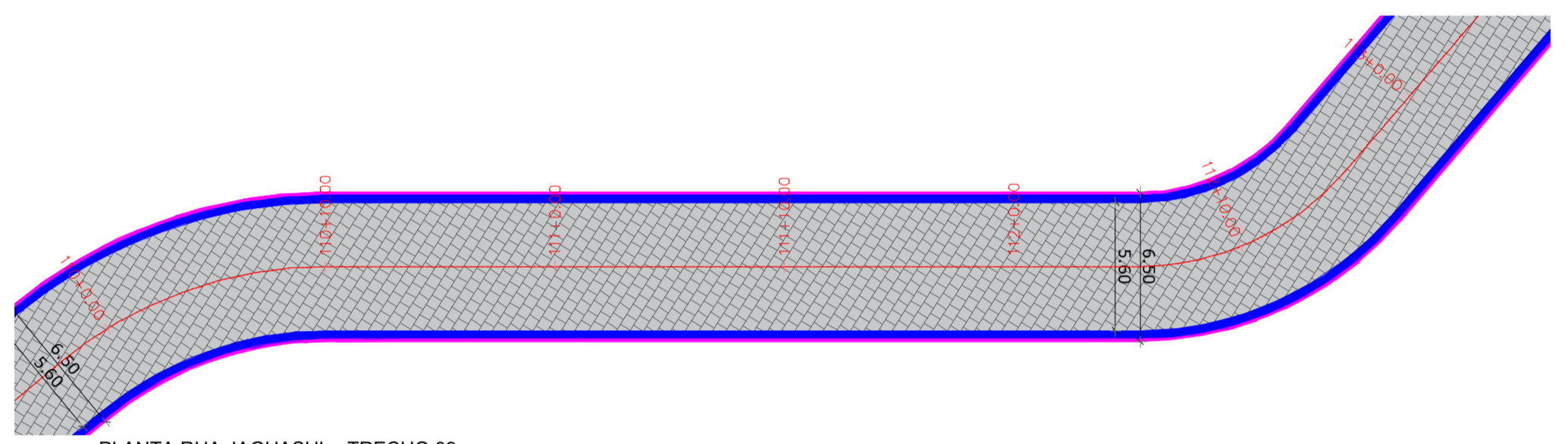
RESPONSÁVEL TÉCNICO: **Felipe Tairone Diógenes P. de Queiroz**
Engenheiro Civil
RNP: 0622954210

PREFEITURA

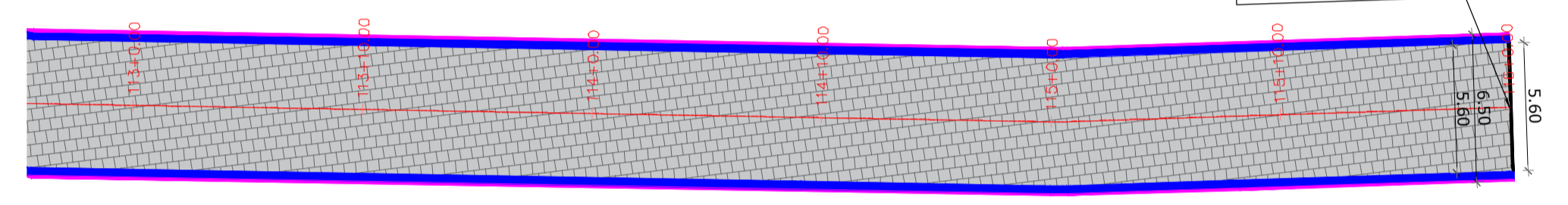
 PREFEITURA DE DE JAGUARIBEBÉ		 Project Assessoria Arquitetura e Engenharia
		DESENVOLVIMENTO PROJETO EXECUTIVO
PROJETO PAVIMENTAÇÃO PROJETO DE PAVIMENTAÇÃO EM PARALELEPÍEDO		ETAPA PROJETO EXECUTIVO
PROPRIETÁRIO (A) PREFEITURA MUNICIPAL DE JAGUARIBEBÉ-CE		DESENHO GLEISON COSTA
LOCAL JAGUARIBEBÉ - CE		DATA MAIO/2026
REVISÃO		ESCALA INDICADA
CONTEÚDO PROJETO DE PAVIMENTAÇÃO PLANTA, PERFIL LONGITUDINAL E SEÇÃO TÍPICA		PRANCHA 54/64



01 PLANTA RUA JAGUASUL - TRECHO 09
ESCALA 1 / 250

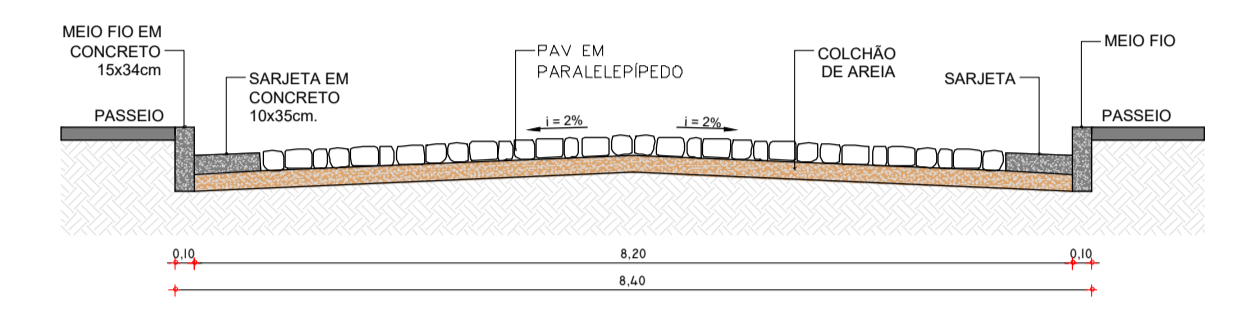


02 PLANTA RUA JAGUASUL - TRECHO 09
ESCALA 1 / 250

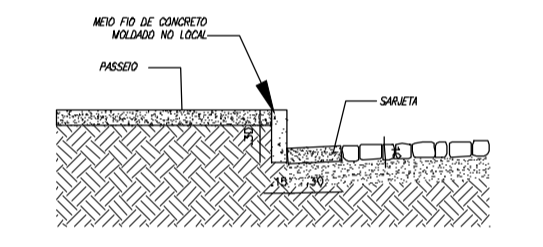


03 PLANTA RUA JAGUASUL - TRECHO 09
ESCALA 1 / 250

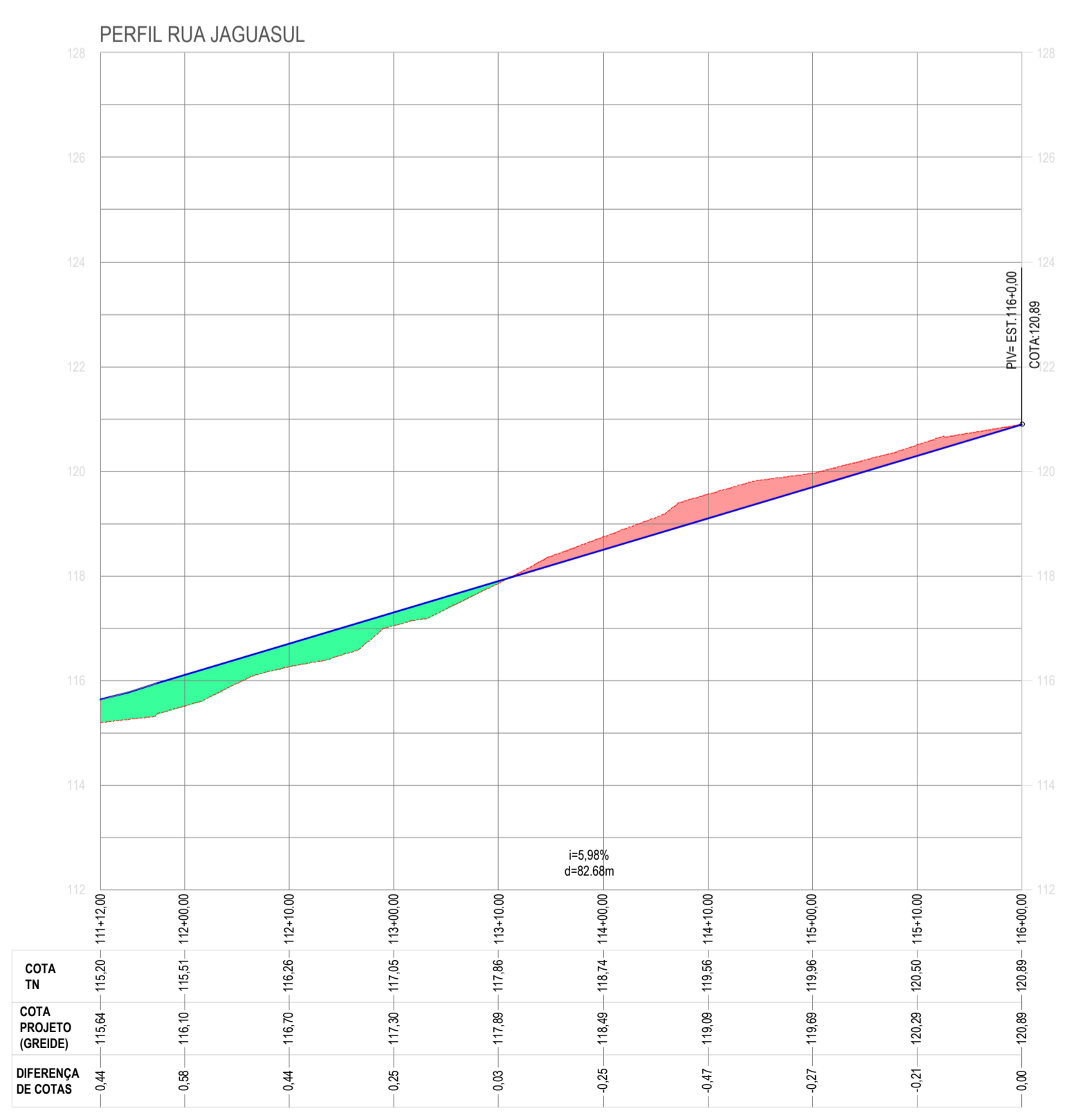
COORDENADAS EM UTM:
E: 543270.22m
S: 9353100.49m



05 SEÇÃO TÍPICA RUA JAGUASUL - TRECHO 08
ESCALA S/E



06 DET. MEIO FIO E SARJETA
ESCALA S/E



04 PERFIL LONGITUDINAL RUA JAGUASUL - TRECHO 09
ESCALA 1 / 500

LEGENDA LEVANTAMENTO:	LEGENDA PROJETO:
ESTRADA CARROÇÁVEL	RUAS A SEREM PAVIMENTADAS EM PARALELEPÍPEDO
EDIFICAÇÕES	MEIO FIO REBAIXADO PARA TRAVAMENTO DA PAVIMENTAÇÃO
CERCA	MEIO FIO
	SARJETA

RESPONSÁVEL TÉCNICO
Felipe Tayrone Diógenes P. de Queiroz
Felipe Tayrone Diógenes P. de Queiroz
Engenheiro Civil
RNP: 0622954210

PREFEITURA

PREFEITURA DE DE JAGUARIBEBE

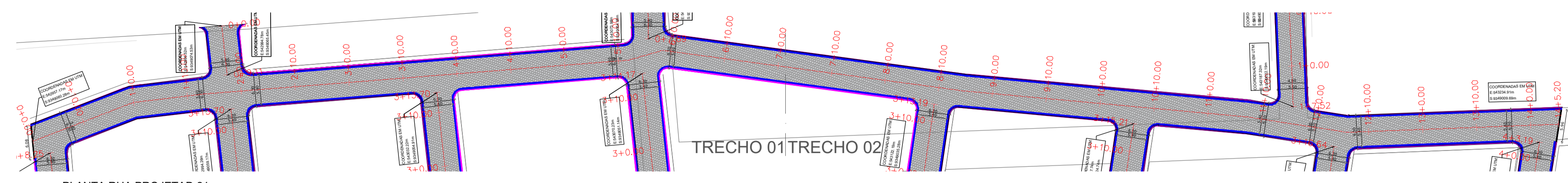
Project Assessoria
Arquitetura e Engenharia

PROJETO PAVIMENTAÇÃO PROJETO DE PAVIMENTAÇÃO EM PARALELEPÍPEDO	ETAPA PROJETO EXECUTIVO
---	----------------------------

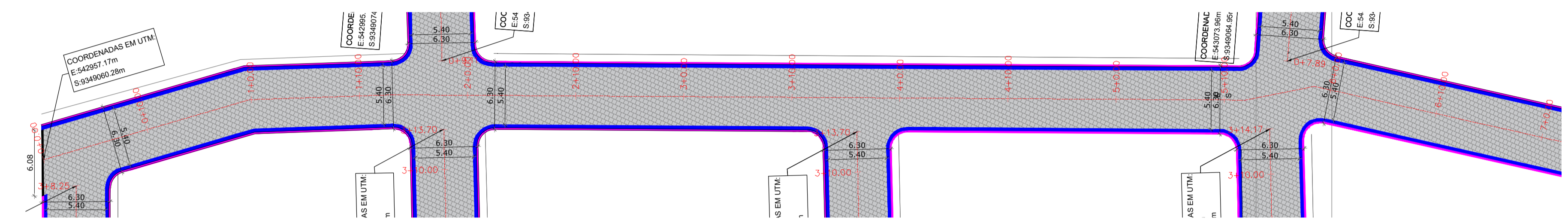
PROPRIETÁRIO (A) PREFEITURA MUNICIPAL DE JAGUARIBE-CE	DESENHO GLEISON COSTA
--	--------------------------

LOCAL JAGUARIBE - CE	DATA MAIO/2026
-------------------------	-------------------

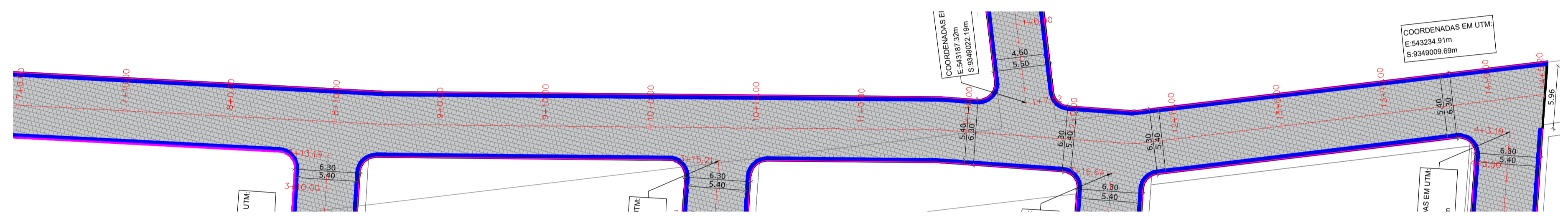
REVISÃO	CONTEÚDO PROJETO DE PAVIMENTAÇÃO PLANTA, PERFIL LONGITUDINAL E SEÇÃO TÍPICA	PRANCHA 55/64
---------	---	------------------



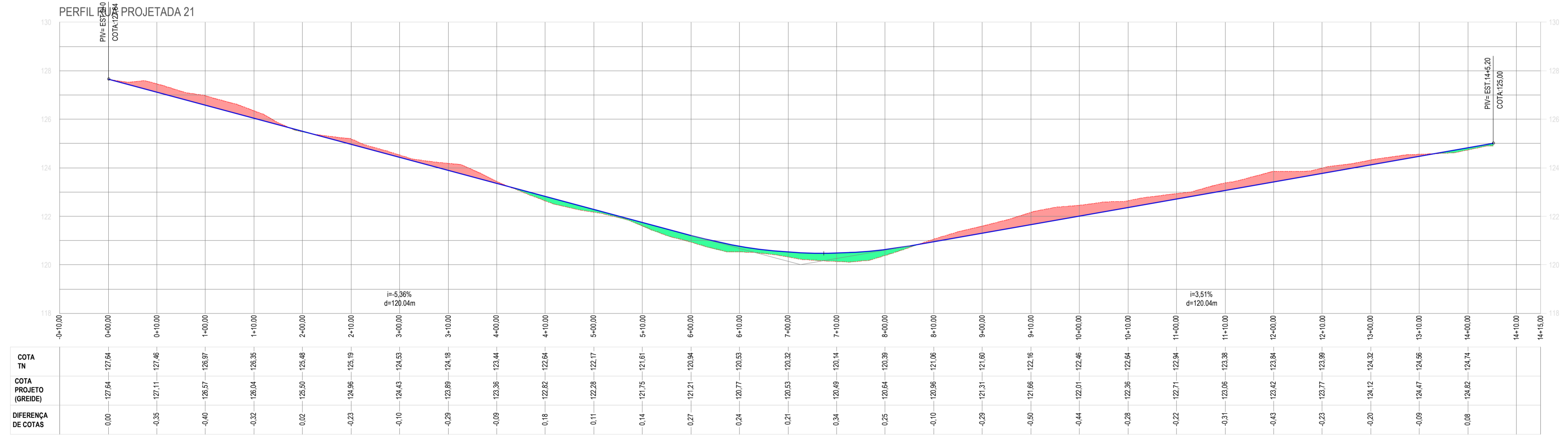
01 PLANTA RUA PROJETAD 21
ESCALA 1/600



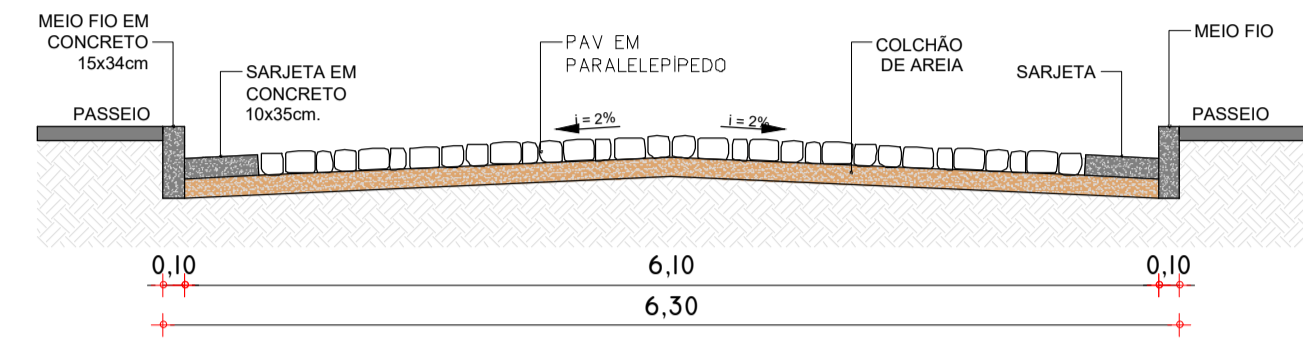
02 PLANTA RUA PROJETAD 21- TRECHO 01
ESCALA 1/300



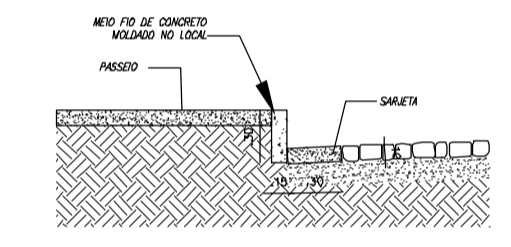
03 PLANTA RUA PROJETAD 21- TRECHO 02
ESCALA 1/300



04 PERFIL LONGITUDINAL RUA PROJETADA 21
ESCALA 1/600



05 SEÇÃO TÍPICA RUA PROJETADA 21
ESCALA S/E



06 DET. MEIO FIO E SARJETA
ESCALA S/E

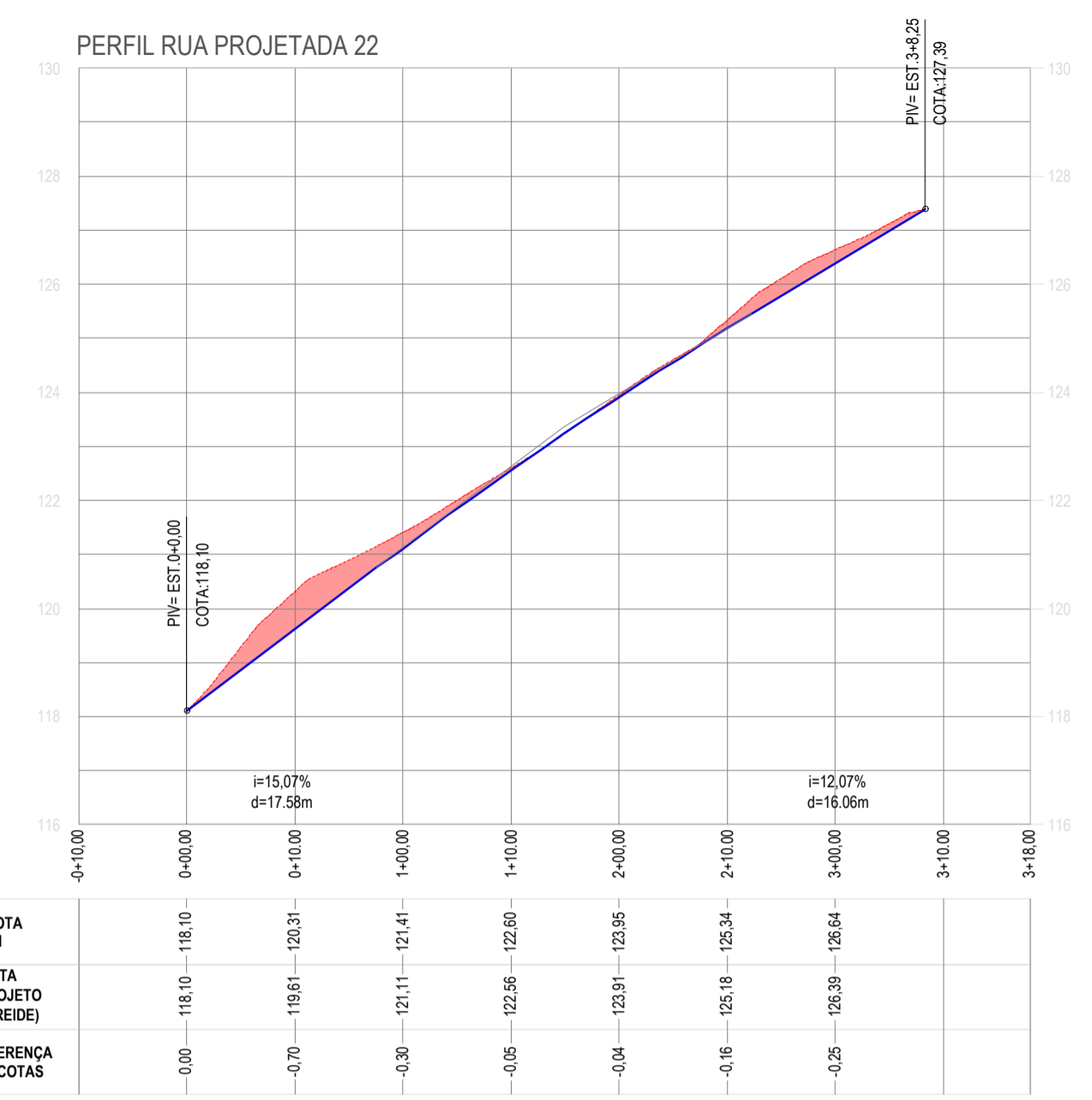
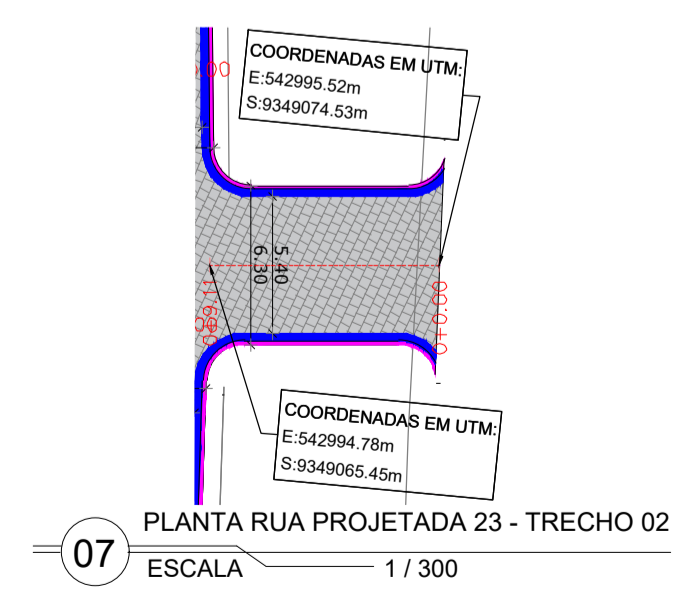
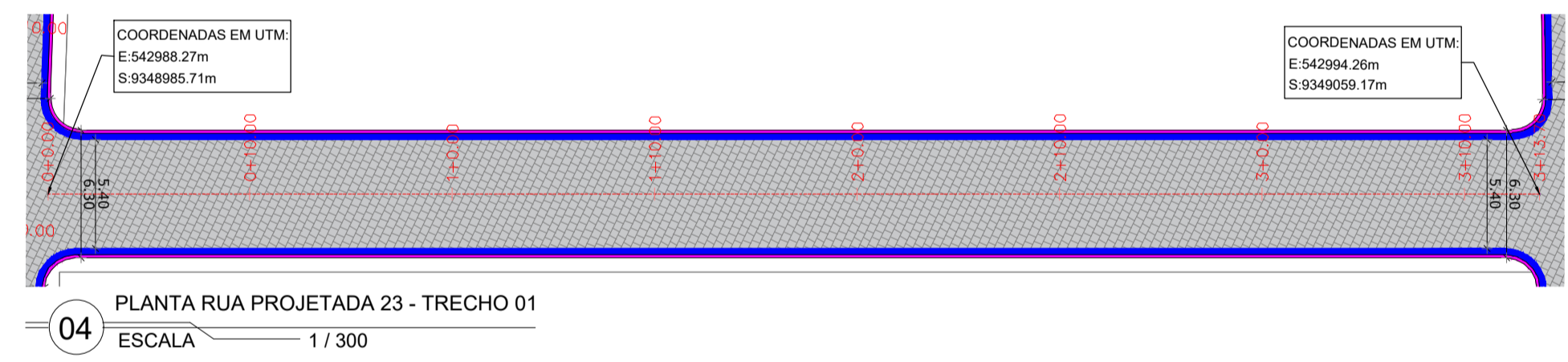
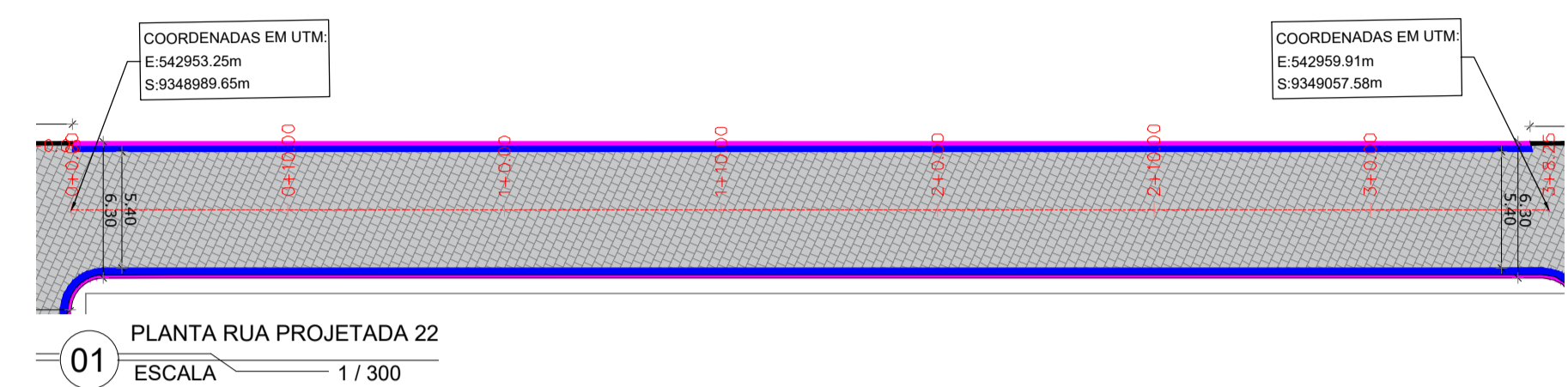
LEGENDA LEVANTAMENTO:		LEGENDA PROJETO:	
	ESTRADA CARROÇÁVEL		RUAS A SEREM PAVIMENTADAS EM PARALELEPÍPEDO
	EDIFICAÇÕES		MEIO FIO REBAIXADO PARA TRAVAMENTO DA PAVIMENTAÇÃO
	CERCA		MEIO FIO
			SARJETA

RESPONSÁVEL TÉCNICO

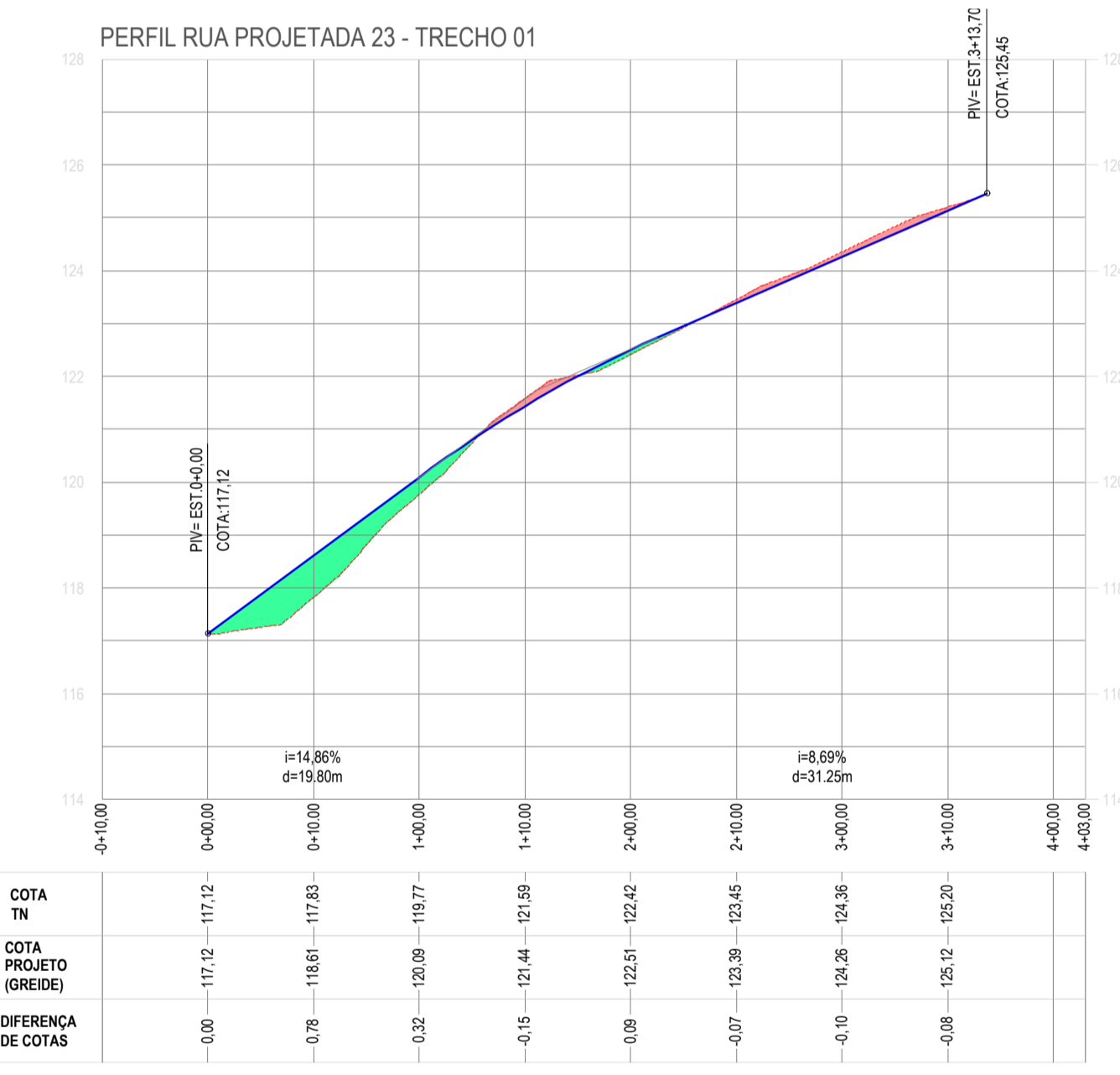
 Felipe Tayrone Diógenes P. de Queiroz
 Engenheiro Civil
 RNP: 0622954210

PREFEITURA

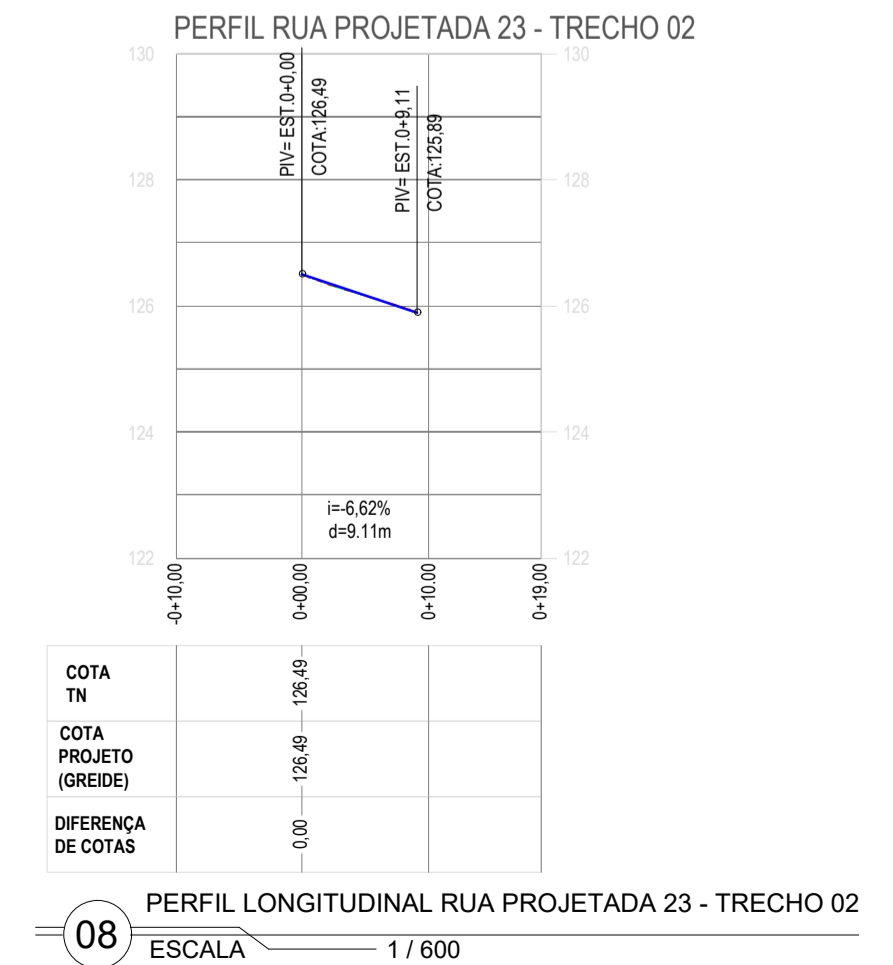
 PREFEITURA DE DE JAGUARIBE	DESENVOLVIMENTO	
	ETAPA	PROJETO EXECUTIVO
PROJETO	PAVIMENTAÇÃO PROJETO DE PAVIMENTAÇÃO EM PARALELEPÍPEDO	
DESENHO	GLEISON COSTA	
PROPRIETÁRIO (A)	PREFEITURA MUNICIPAL DE JAGUARIBE-CE	
DATA	MAIO/2026	
LOCAL	JAGUARIBE - CE	
ESCALA	INDICADA	
REVISÃO	CONTEÚDO	PRANCHA
	PROJETO DE PAVIMENTAÇÃO PLANTA, PERFIL LONGITUDINAL E SEÇÃO TÍPICA	56/64



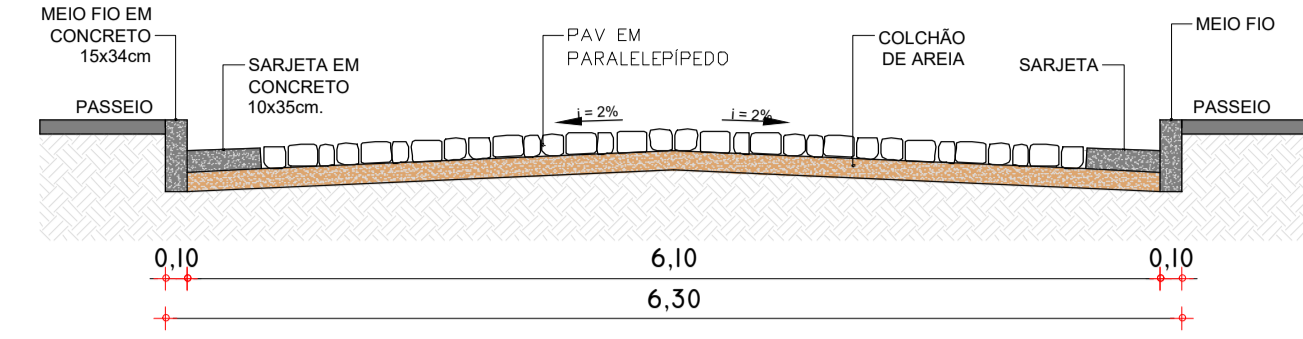
02 PERFIL LONGITUDINAL RUA PROJETADA 22
ESCALA 1 / 600



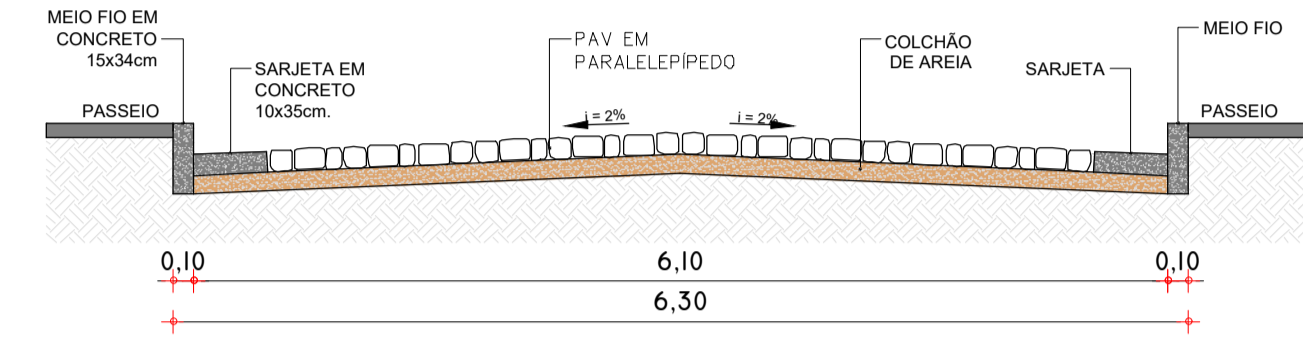
05 PERFIL LONGITUDINAL RUA PROJETADA 23 - TRECHO 01
ESCALA 1 / 600



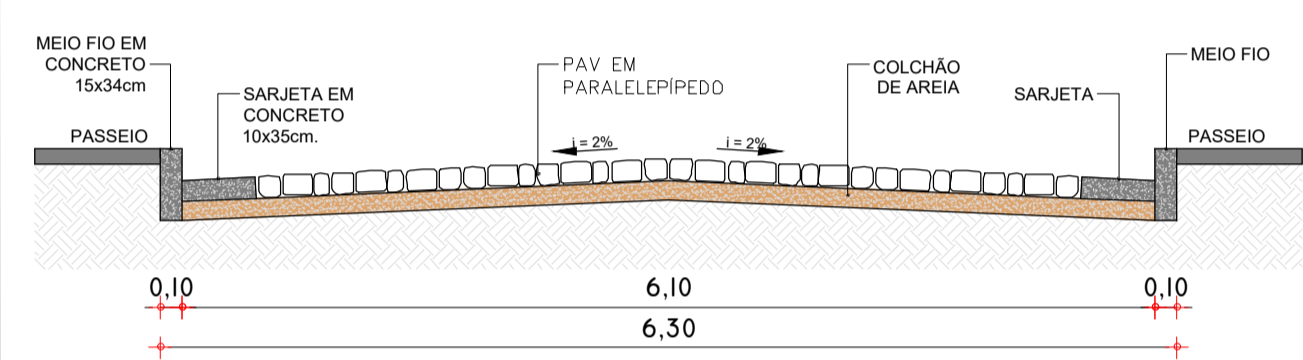
08 PERFIL LONGITUDINAL RUA PROJETADA 23 - TRECHO 02
ESCALA 1 / 600



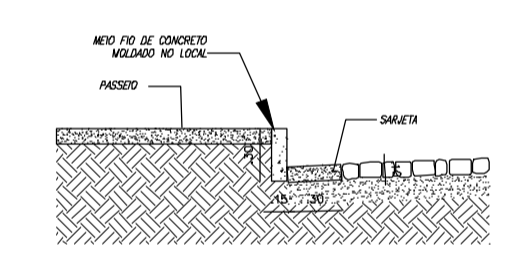
03 SEÇÃO TÍPICA RUA PROJETADA 22
ESCALA S/E



06 SEÇÃO TÍPICA RUA PROJETADA 23 - TRECHO 01
ESCALA S/E



09 SEÇÃO TÍPICA RUA PROJETADA 23 - TRECHO 02
ESCALA S/E



10 DET. MEIO FIO E SARJETA
ESCALA S/E

LEGENDA LEVANTAMENTO:	LEGENDA PROJETO:
ESTRADA CARROÇÁVEL	RUAS A SEREM PAVIMENTADAS EM PARALELEPÍPEDO
EDIFICAÇÕES	MEIO FIO REBAIXADO PARA TRAVAMENTO DA PAVIMENTAÇÃO
CERCA	SARJETA
	MEIO FIO

RESPONSÁVEL TÉCNICO: **Felipe Tayrone Diógenes P. de Queiroz**
Engenheiro Civil
RNP: 0622954210

PREFEITURA

PREFEITURA DE JAGUARIBEBE

PROJETO DE PAVIMENTAÇÃO EM PARALELEPÍPEDO

PROPRIETÁRIO (A): PREFEITURA MUNICIPAL DE JAGUARIBE-CE

LOCAL: JAGUARIBE - CE

CONTEÚDO: PROJETO DE PAVIMENTAÇÃO
PLANTA, PERFIL LONGITUDINAL E SEÇÃO TÍPICA

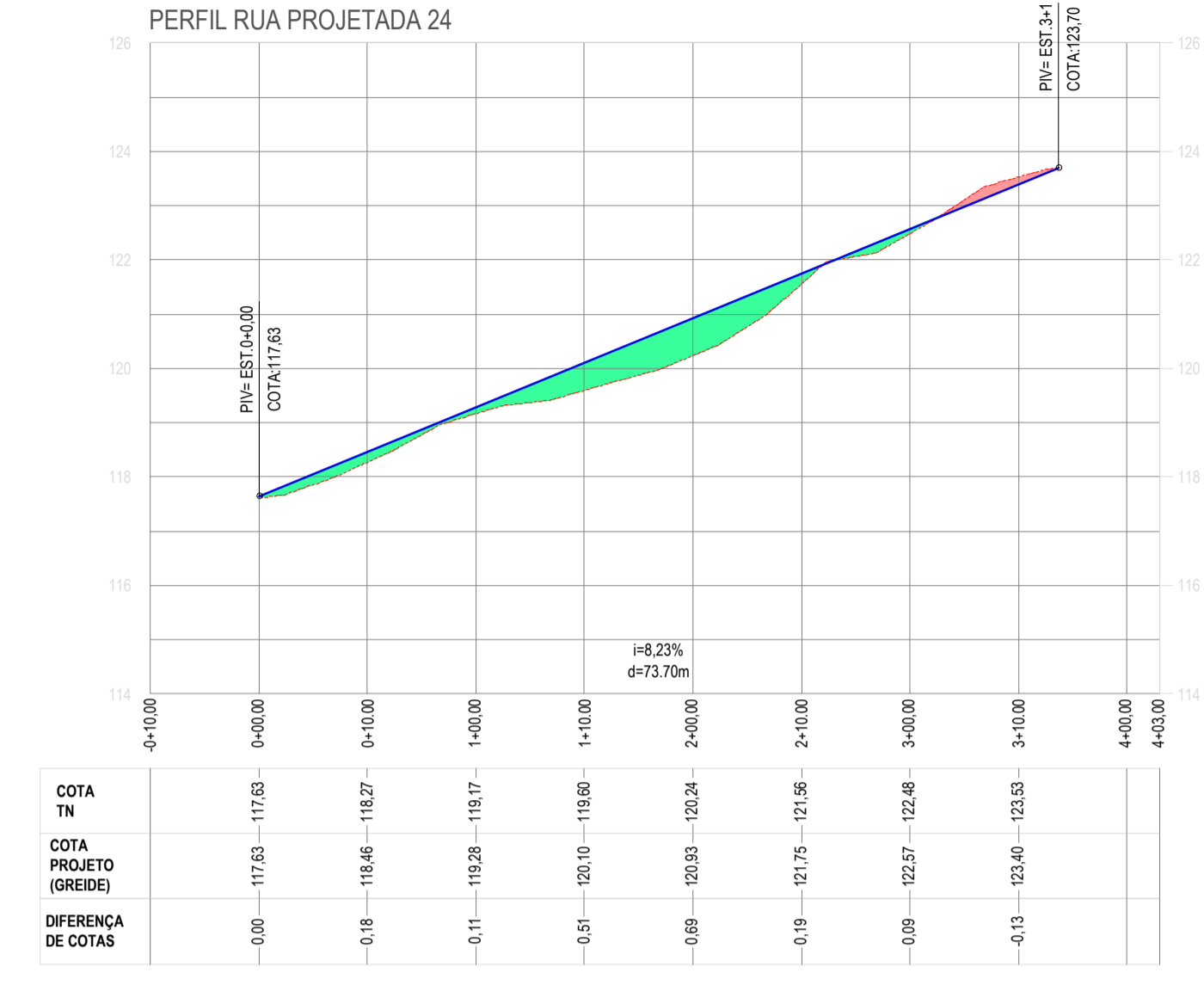
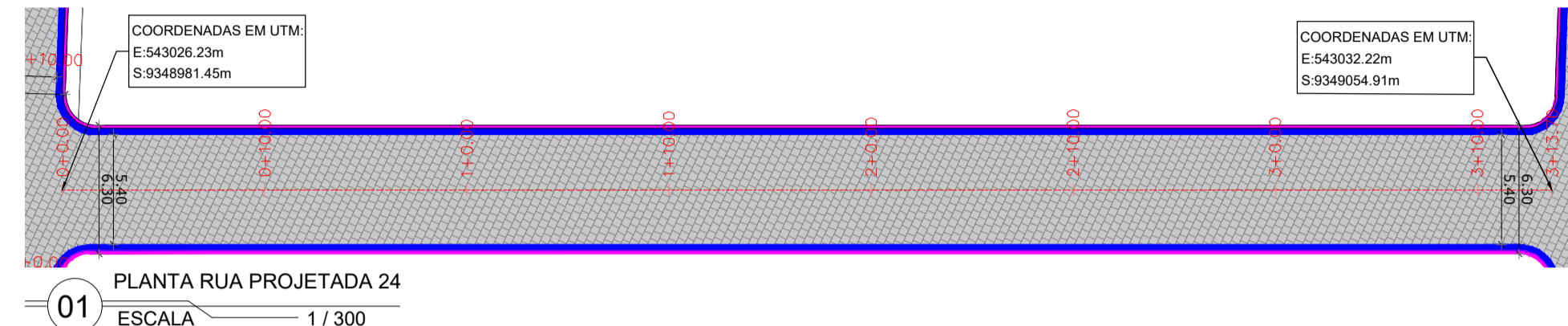
ETAPA: PROJETO EXECUTIVO

DESENHO: GLEISON COSTA

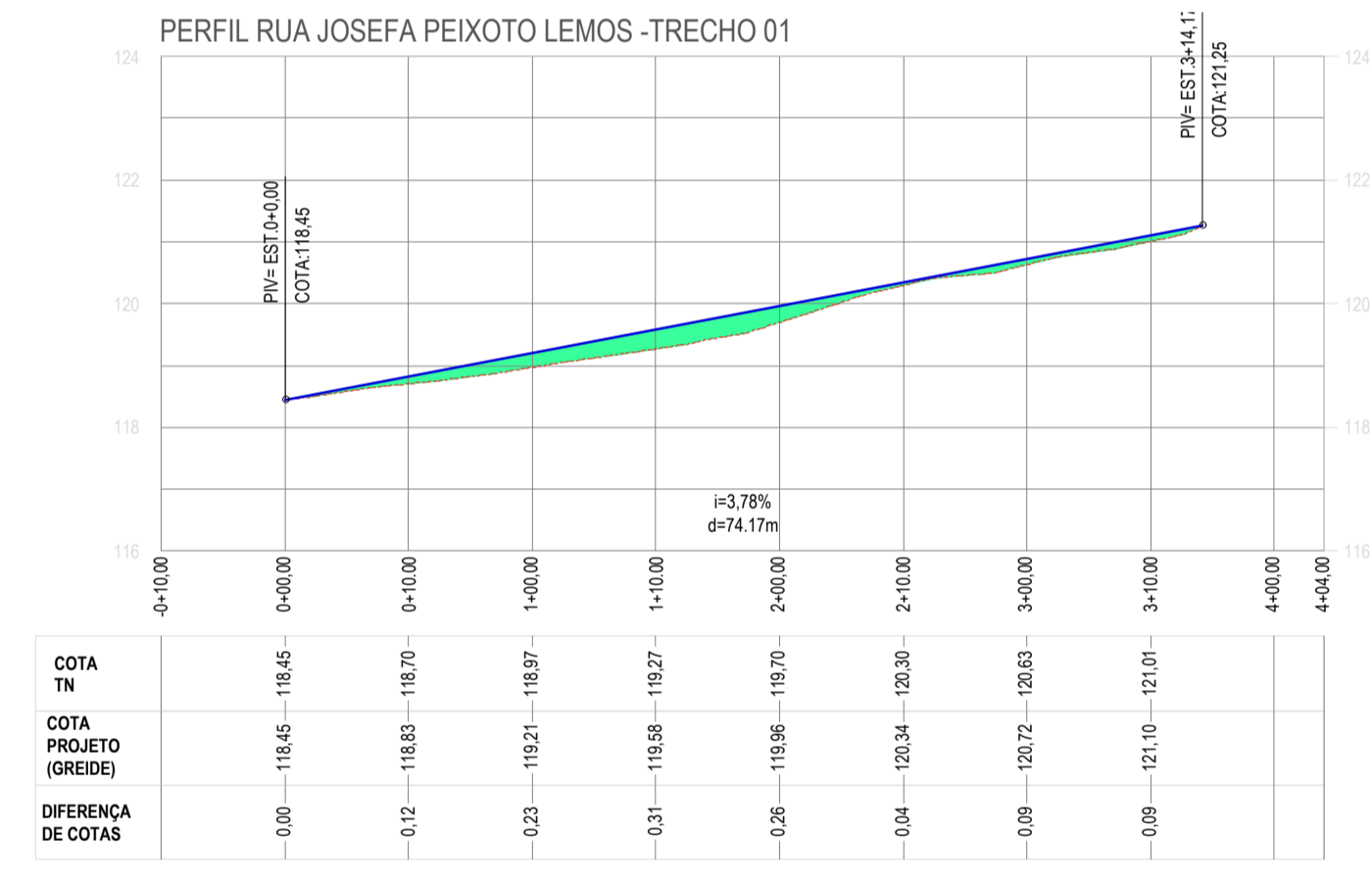
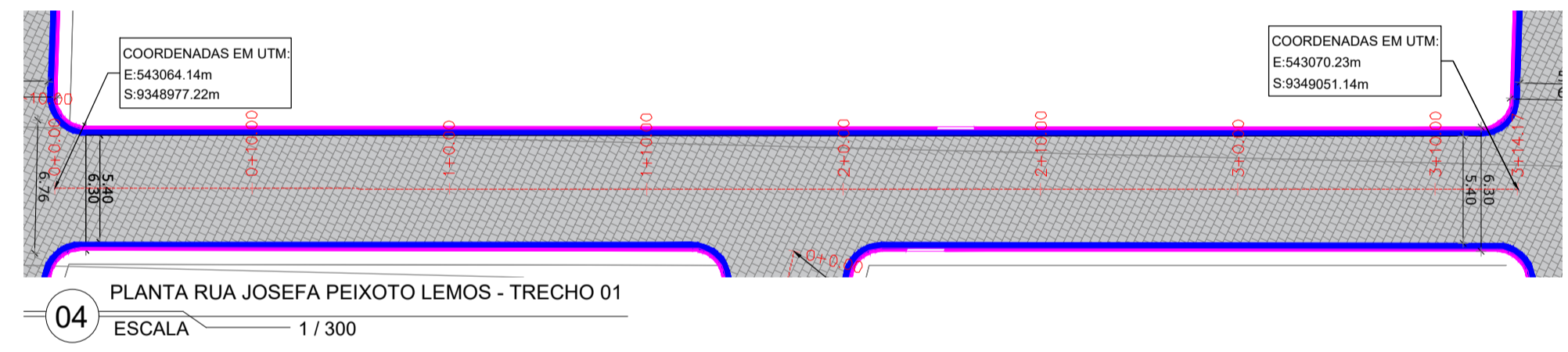
DATA: MAIO/2026

ESCALA: INDICADA

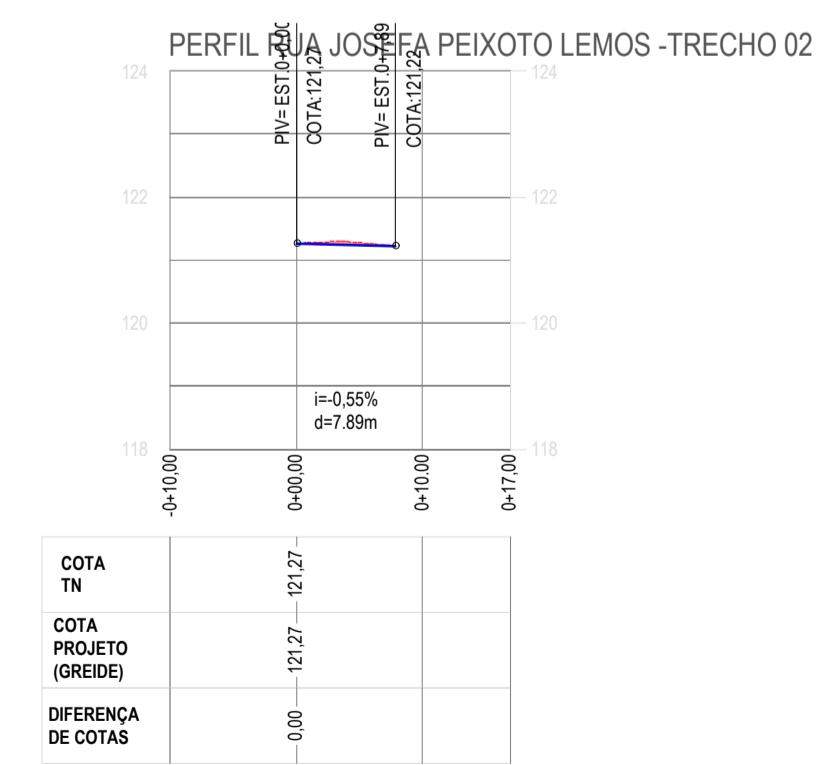
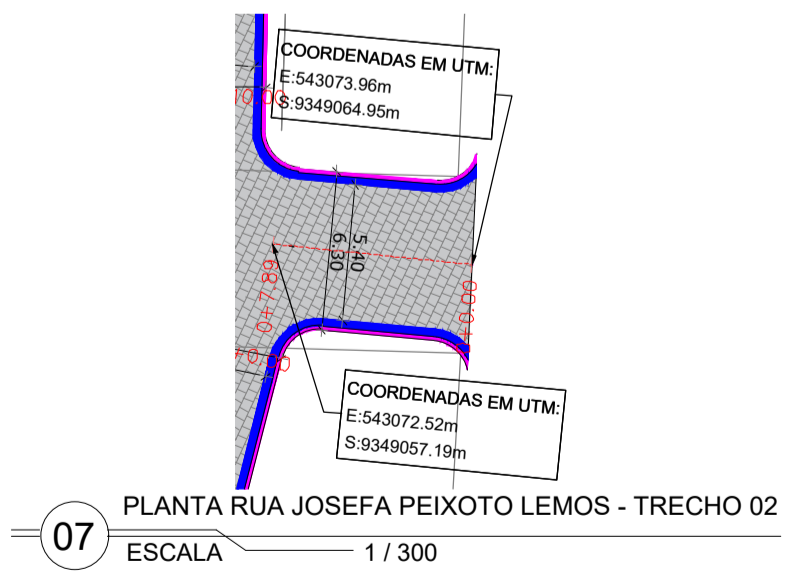
PRANCHA: 57/64



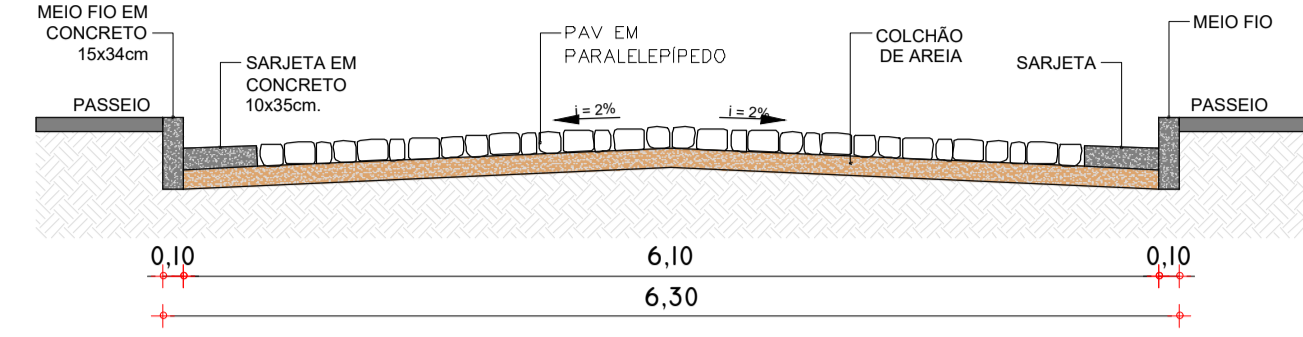
02 PERFIL LONGITUDINAL RUA PROJETADA 24
ESCALA 1 / 600



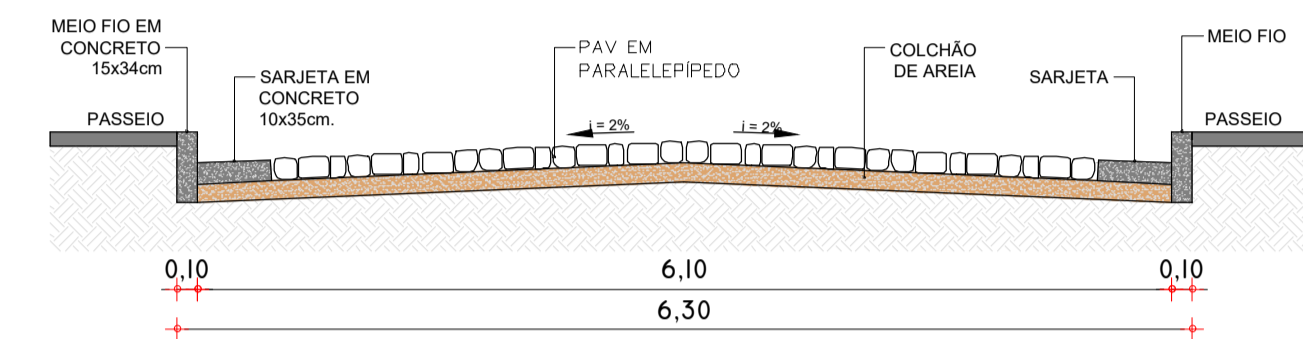
05 PERFIL LONGITUDINAL RUA JOSEFA PEIXOTO LEMOS - TRECHO 01
ESCALA 1 / 600



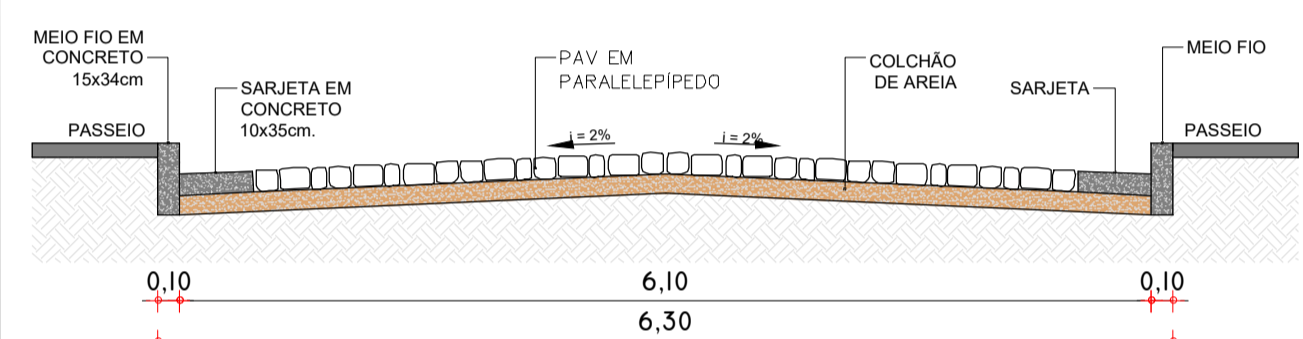
08 PERFIL LONGITUDINAL RUA JOSEFA PEIXOTO LEMOS - TRECHO 02
ESCALA 1 / 600



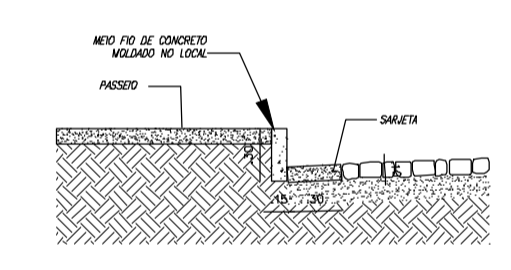
03 SEÇÃO TÍPICA RUA PROJETADA 24
ESCALA S/E



06 SEÇÃO TÍPICA RUA JOSEFA PEIXOTO LEMOS - TRECHO 01
ESCALA S/E



09 SEÇÃO TÍPICA RUA JOSEFA PEIXOTO LEMOS - TRECHO 02
ESCALA S/E



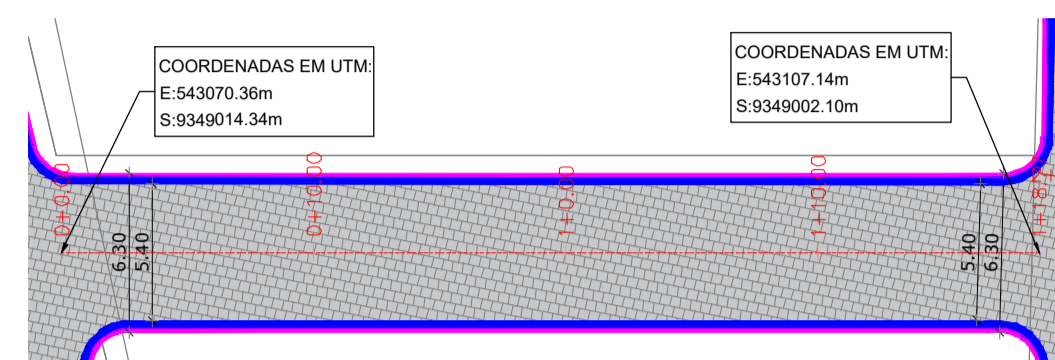
10 DET. MEIO FIO E SARJETA
ESCALA S/E

LEGENDA LEVANTAMENTO: ESTRADA CARROÇÁVEL EDIFICAÇÕES CERCA	LEGENDA PROJETO: RUAS A SEREM PAVIMENTADAS EM PARALELEPÍPEDO MEIO FIO REBAIXADO PARA TRAVAMENTO DA PAVIMENTAÇÃO MEIO FIO SARJETA
--	---

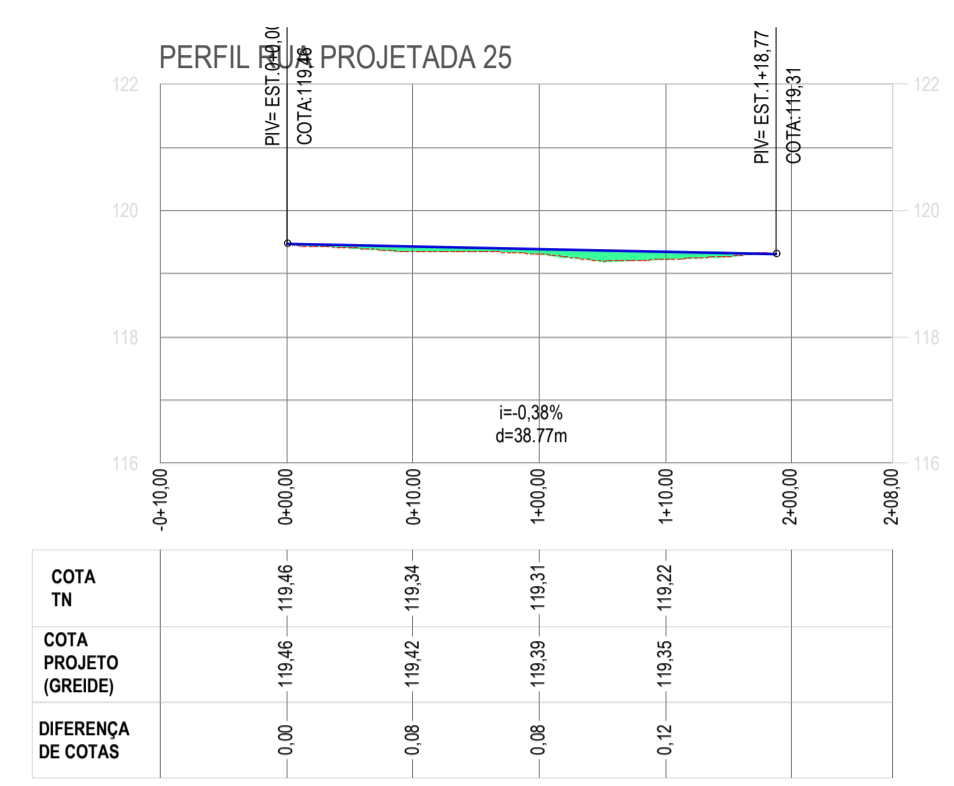
RESPONSÁVEL TÉCNICO: **Felipe Tayrone Diógenes P. de Queiroz**
Engenheiro Civil
RNP: 0622954210

PREFEITURA

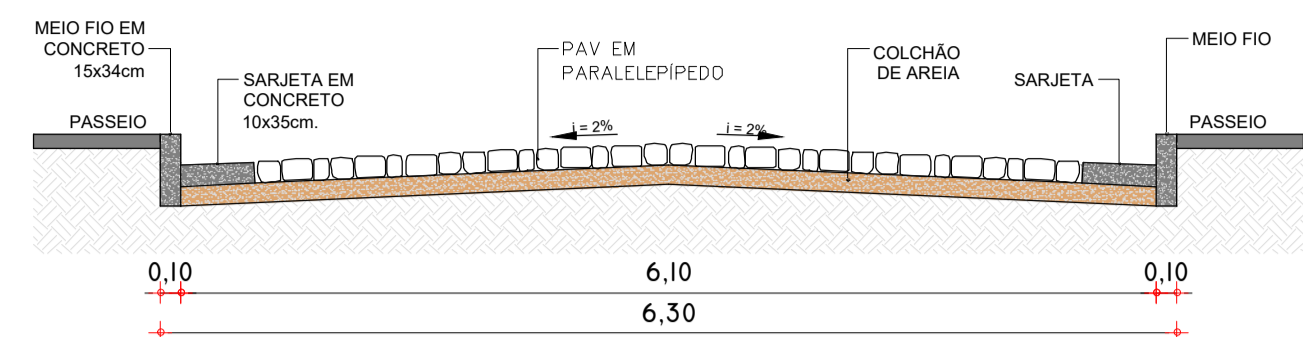
 PREFEITURA DE DE JAGUARIBEBÉ	DESENVOLVIMENTO	 Project Assessoria Arquitetura e Engenharia
	PROJETO PAVIMENTAÇÃO PROJETO DE PAVIMENTAÇÃO EM PARALELEPÍPEDO	
PROPRIETÁRIO (A) PREFEITURA MUNICIPAL DE JAGUARIBE-CE	DESENHO GLEISON COSTA	DATA MAIO/2026
LOCAL JAGUARIBE - CE	ESCALA INDICADA	PRANCHA 58/64
REVISÃO	CONTEÚDO PROJETO DE PAVIMENTAÇÃO PLANTA, PERFIL LONGITUDINAL E SEÇÃO TÍPICA	



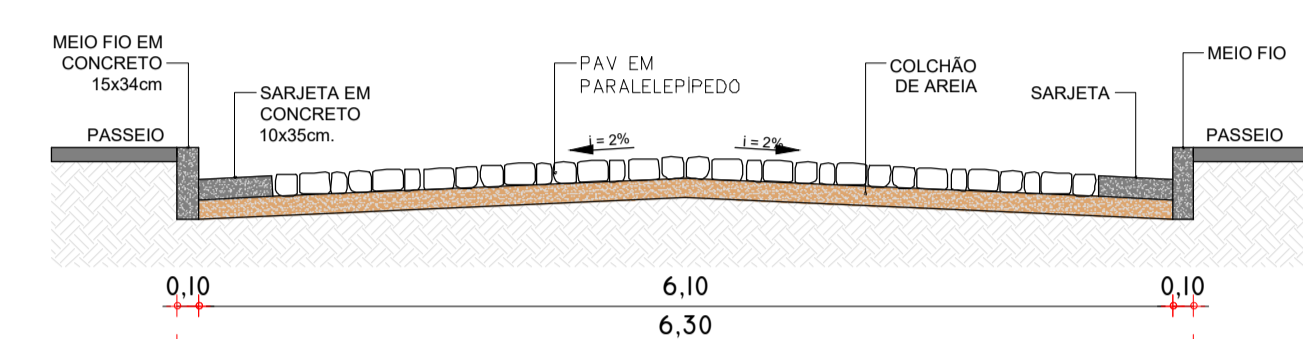
01 PLANTA RUA PROJETADA 25
ESCALA 1 / 300



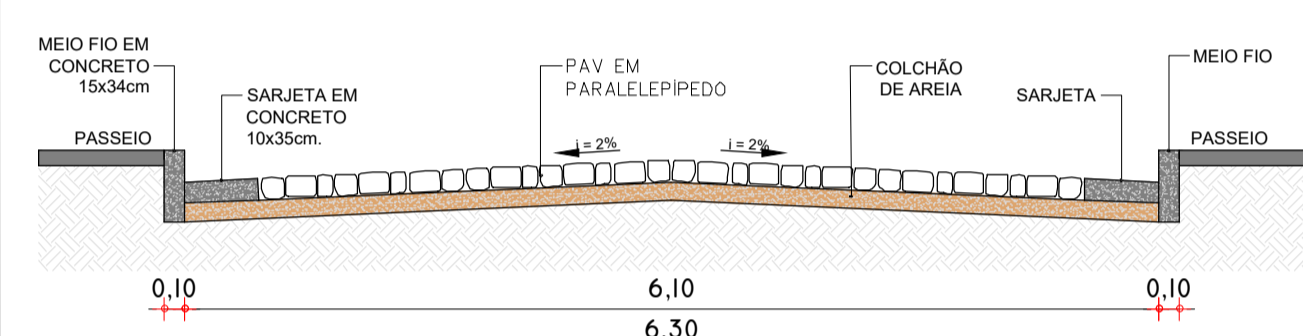
02 PERFIL LONGITUDINAL RUA PROJETADA 25
ESCALA 1 / 600



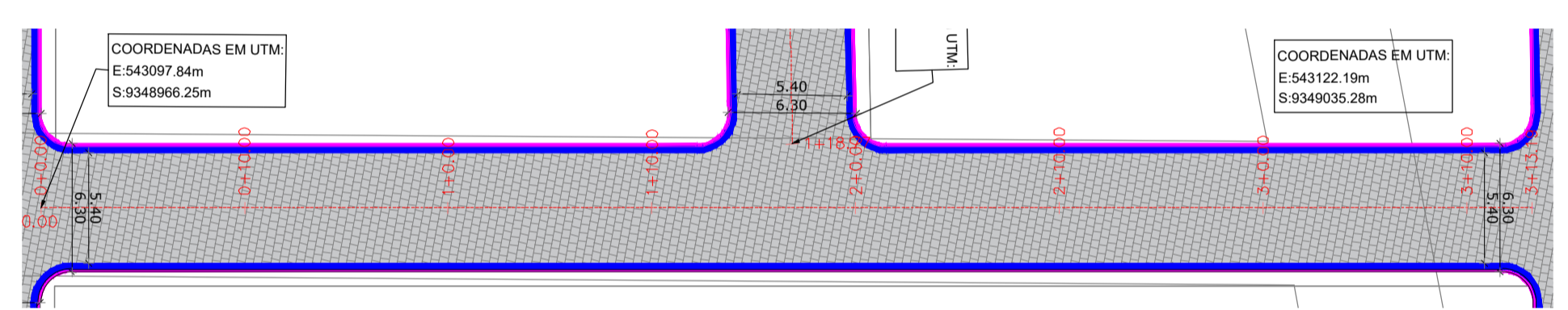
03 SEÇÃO TÍPICA RUA PROJETADA 25
ESCALA S/E



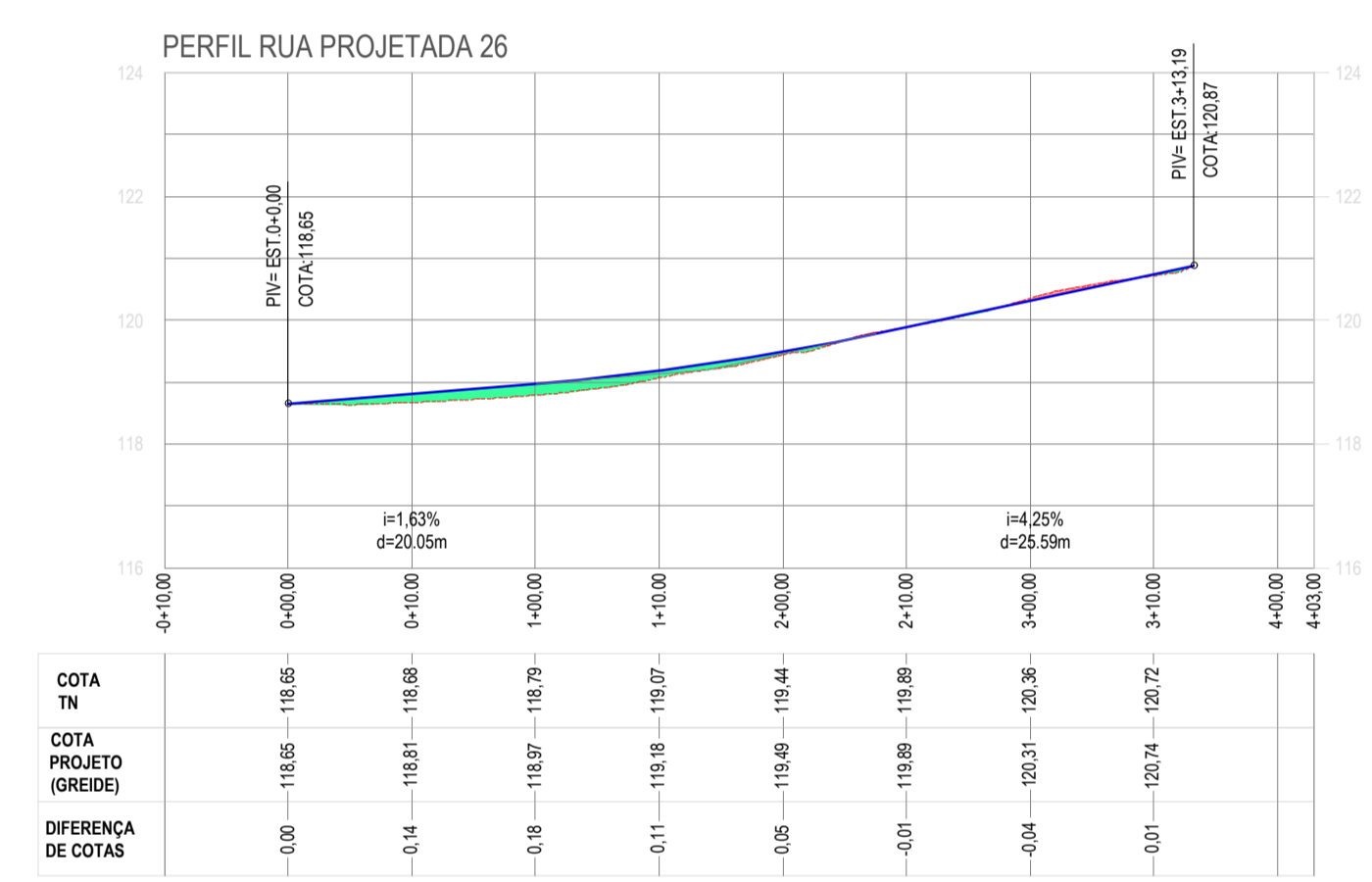
06 SEÇÃO TÍPICA RUA PROJETADA 26
ESCALA S/E



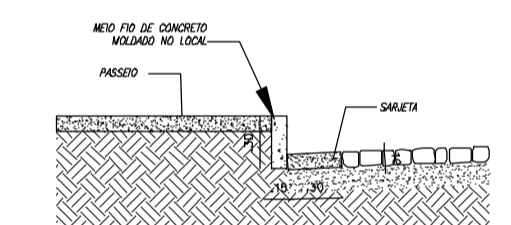
09 SEÇÃO TÍPICA RUA PROJETADA 23 - TRECHO 02
ESCALA S/E



04 PLANTA RUA PROJETADA 26
ESCALA 1 / 300



05 PERFIL LONGITUDINAL RUA PROJETADA 26
ESCALA 1 / 600



10 DET. MEIO FIO E SARJETA
ESCALA S/E

LEGENDA LEVANTAMENTO:	LEGENDA PROJETO:
ESTRADA CARROÇÁVEL	RUAS A SEREM PAVIMENTADAS EM PARALELEPÍPEDO
EDIFICAÇÕES	MEIO FIO REBAIXADO PARA TRAVAMENTO DA PAVIMENTAÇÃO
CERCA	MEIO FIO
	SARJETA

RESPONSÁVEL TÉCNICO: **Felipe Tayrone Diógenes P. de Queiroz**
Engenheiro Civil
RNP: 0622954210

PREFEITURA

PREFEITURA DE JAGUARIBEBE

DESENVOLVIMENTO: **Project Assessoria**
Arquitetura e Engenharia

PROJETO: **PAVIMENTAÇÃO**
PROJETO DE PAVIMENTAÇÃO EM PARALELEPÍPEDO

ETAPA: PROJETO EXECUTIVO

DESENHO: GLEISON COSTA

PROPRIETÁRIO (A): PREFEITURA MUNICIPAL DE JAGUARIBE-CE

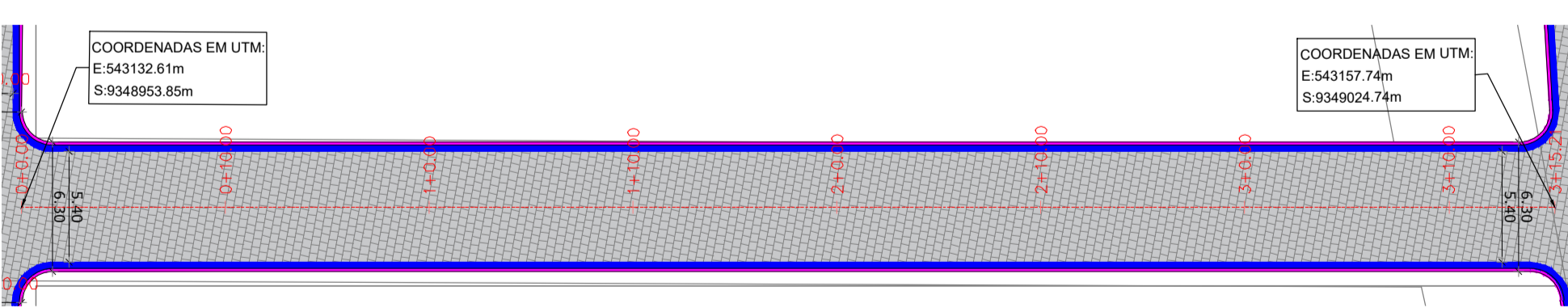
DATA: MAIO/2026

LÓCAL: JAGUARIBE - CE

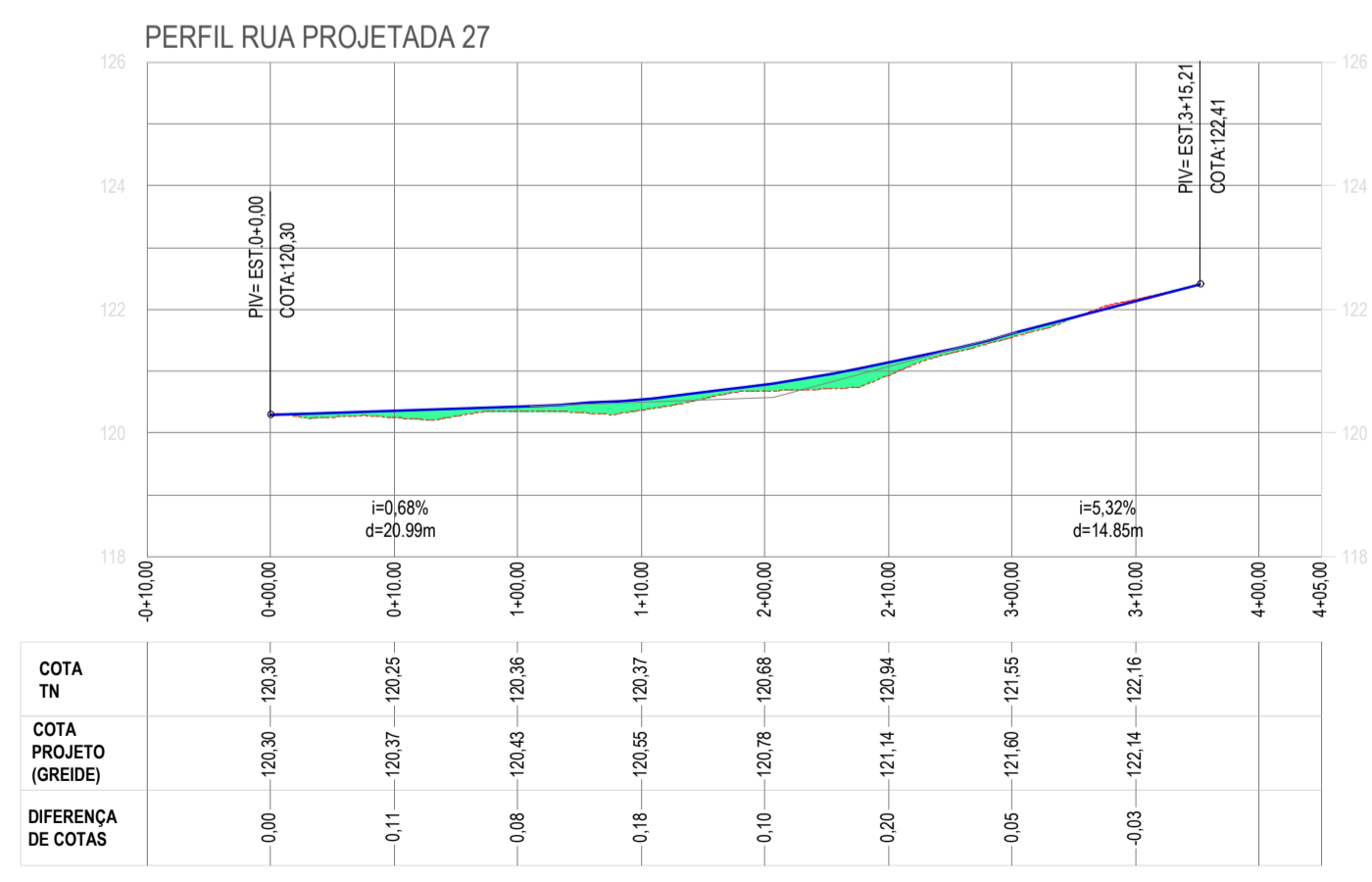
ESCALA: INDICADA

REVISÃO: CONTEÚDO: PROJETO DE PAVIMENTAÇÃO
PLANTA, PERFIL LONGITUDINAL E SEÇÃO TÍPICA

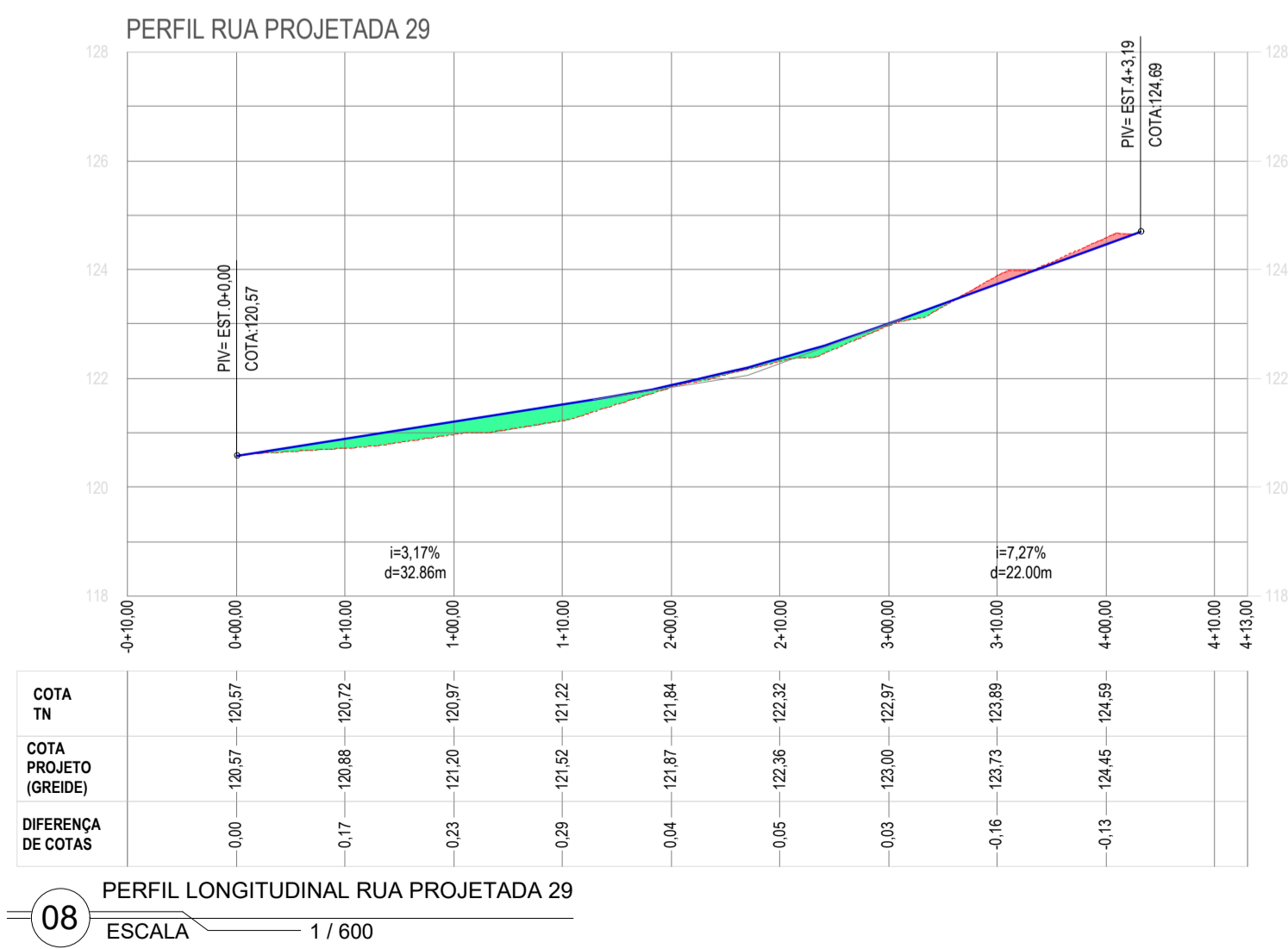
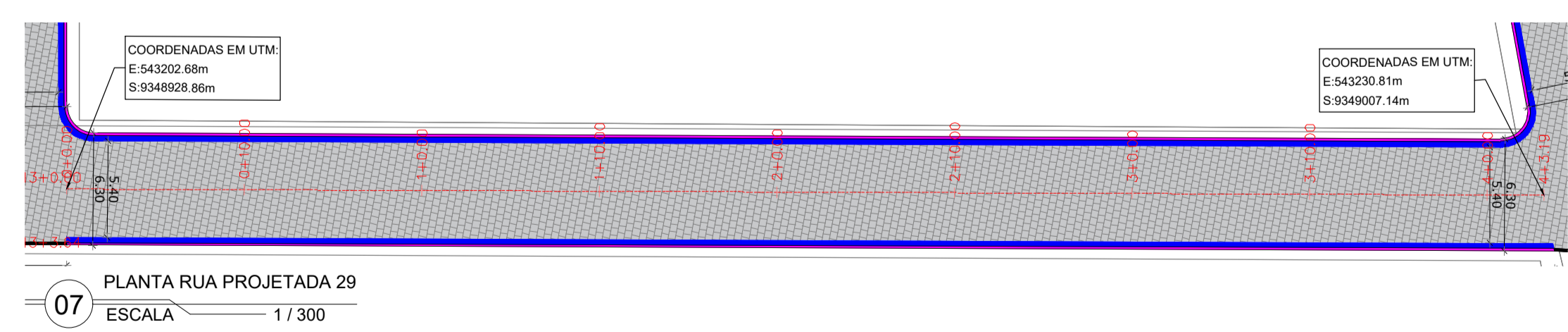
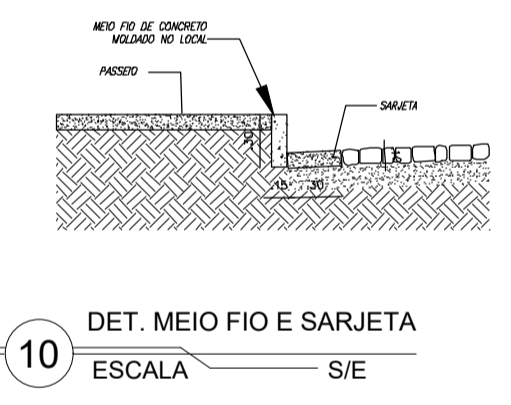
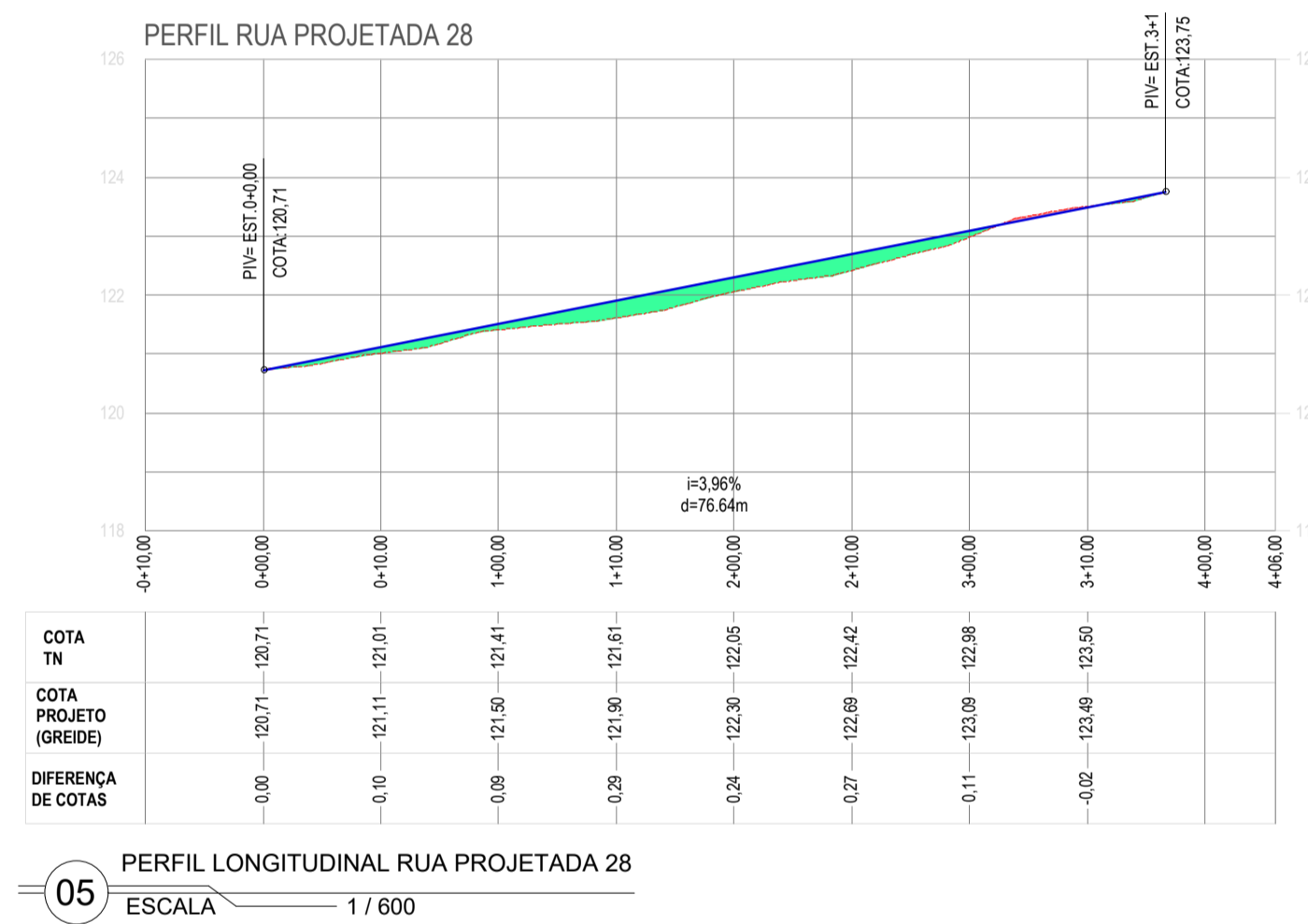
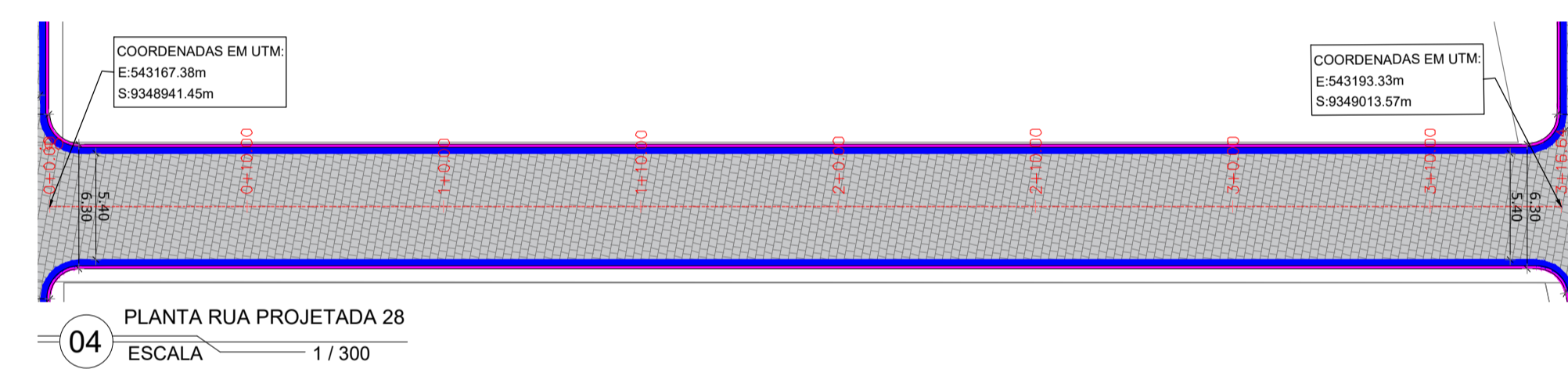
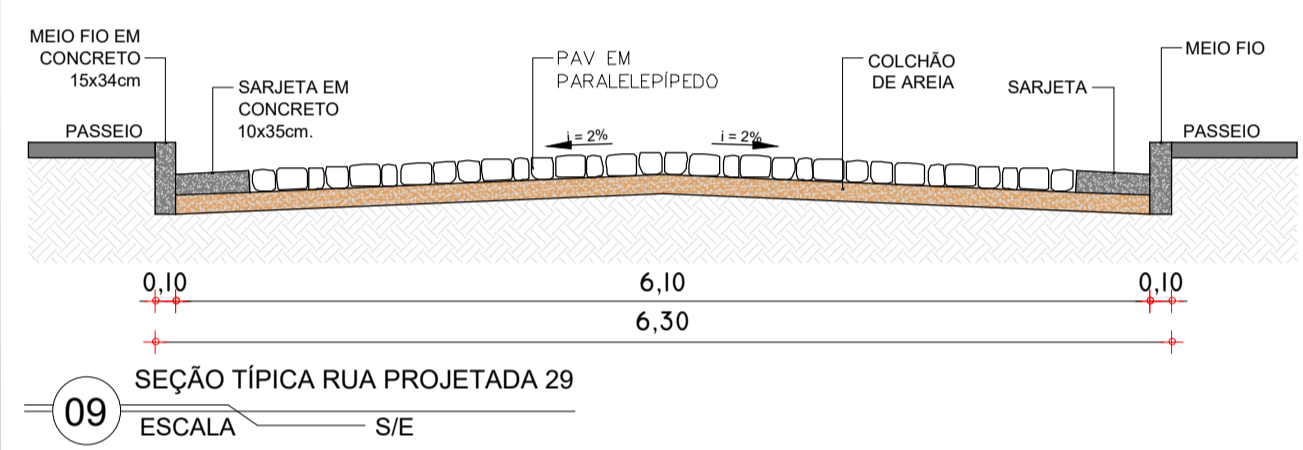
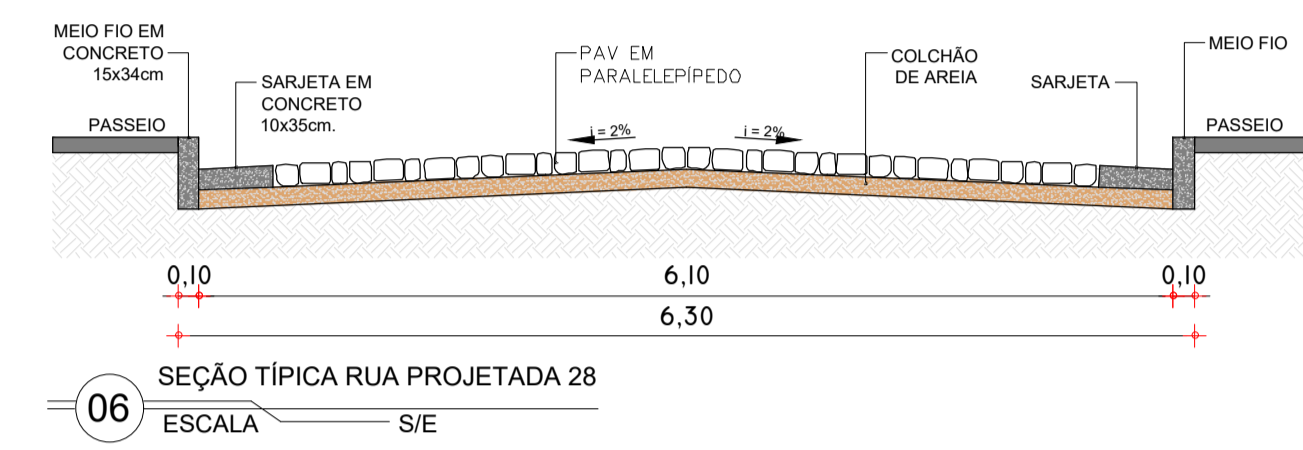
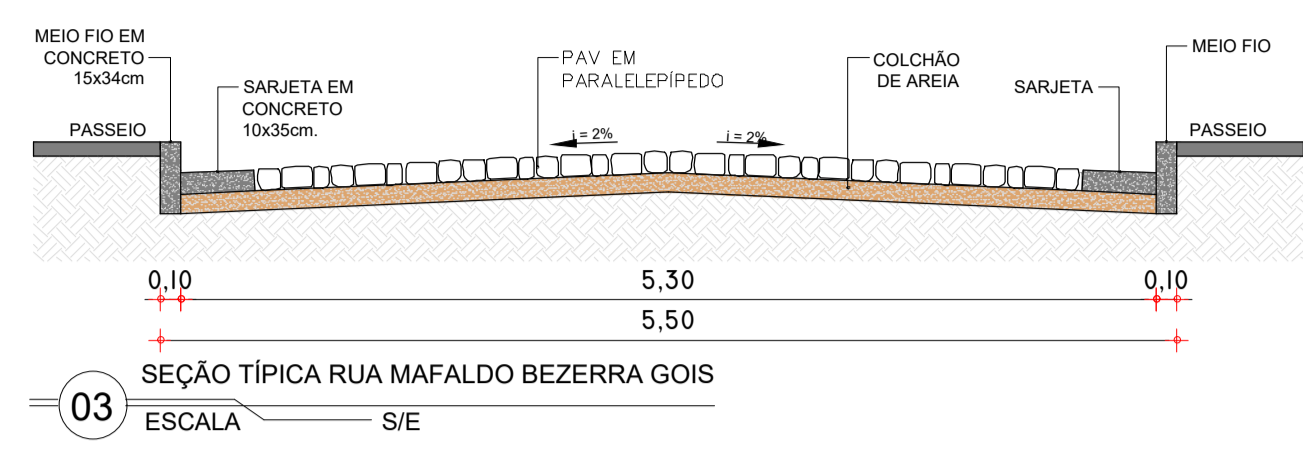
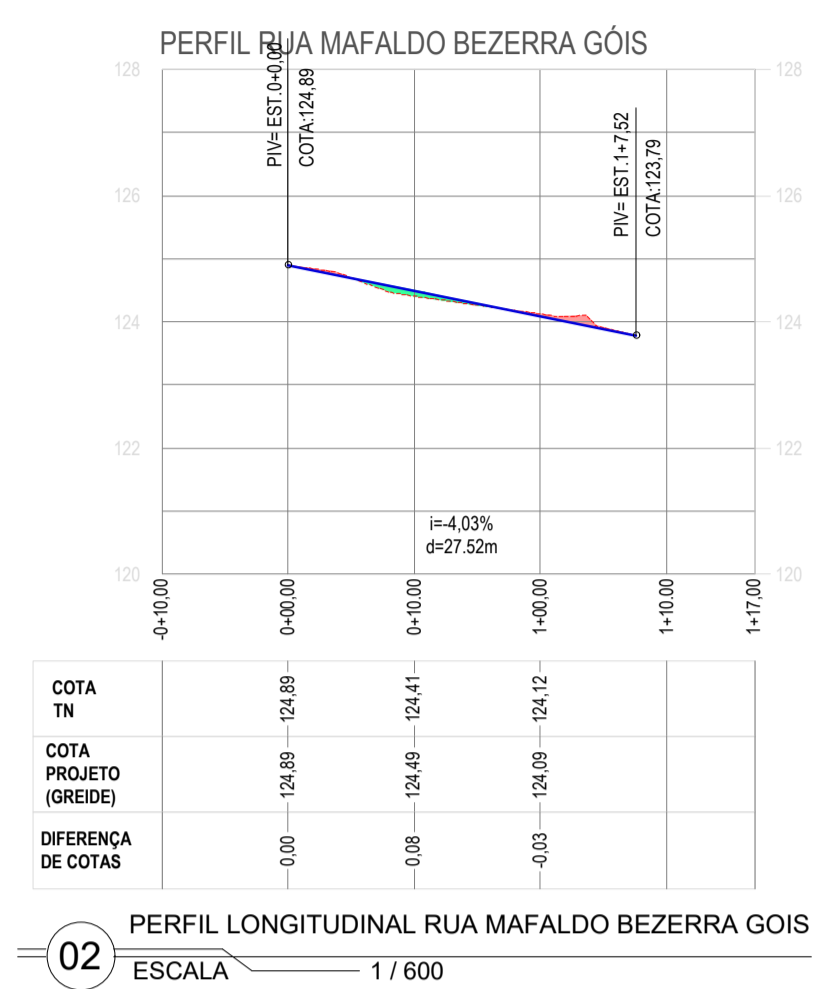
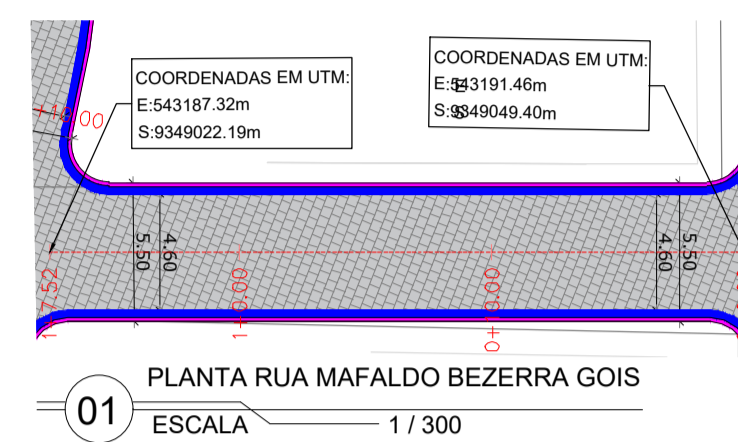
PRANCHA: 59/64



07 PLANTA RUA PROJETADA 27
ESCALA 1 / 300



08 PERFIL LONGITUDINAL RUA PROJETADA 27
ESCALA 1 / 600



LEGENDA LEVANTAMENTO:	LEGENDA PROJETO:
ESTRADA CARROÇÁVEL	RUAS A SEREM PAVIMENTADAS EM PARALELEPÍEDO
EDIFICAÇÕES	MEIO FIO REBAIXADO PARA TRAVAMENTO DA PAVIMENTAÇÃO
CERCA	SARJETA
	MEIO FIO

RESPONSÁVEL TÉCNICO: **Felipe Tayrone Dógenes P. de Queiroz**
Engenheiro Civil
RNP: 0622954210

PREFEITURA

PREFEITURA DE DE JAGUARIBEBE

PROJETO DE PAVIMENTAÇÃO EM PARALELEPÍEDO

PROJETO: **PAVIMENTAÇÃO**
PROJETO DE PAVIMENTAÇÃO EM PARALELEPÍEDO

PROPRIETÁRIO (A): PREFEITURA MUNICIPAL DE JAGUARIBE-CE

LÓCAL: JAGUARIBE - CE

REVISÃO

CONTEÚDO: **PROJETO DE PAVIMENTAÇÃO**
PLANTA, PERFIL LONGITUDINAL E SEÇÃO TÍPICA

DESENVOLVIMENTO: **Project Assessoria**
Arquitetura e Engenharia

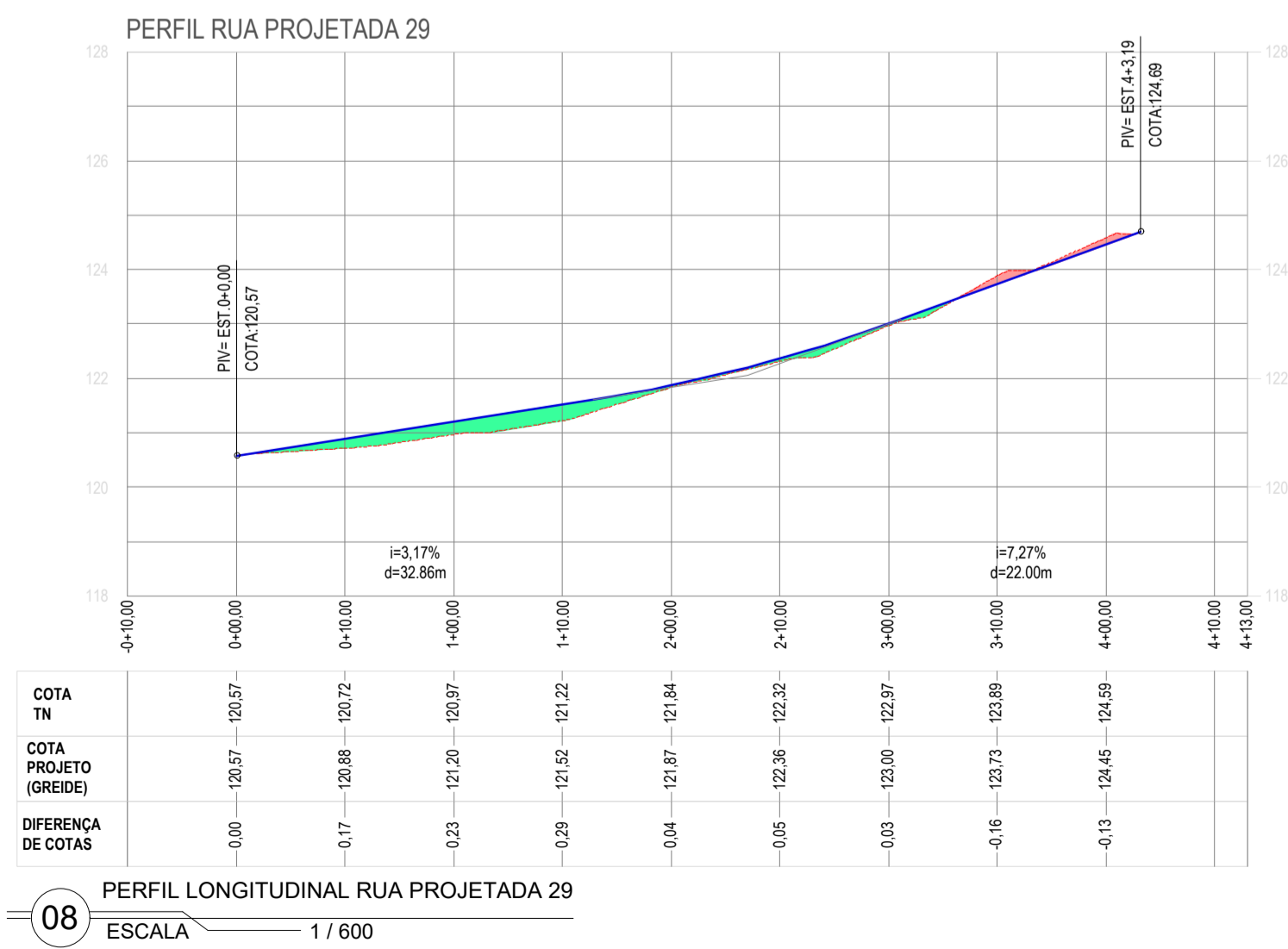
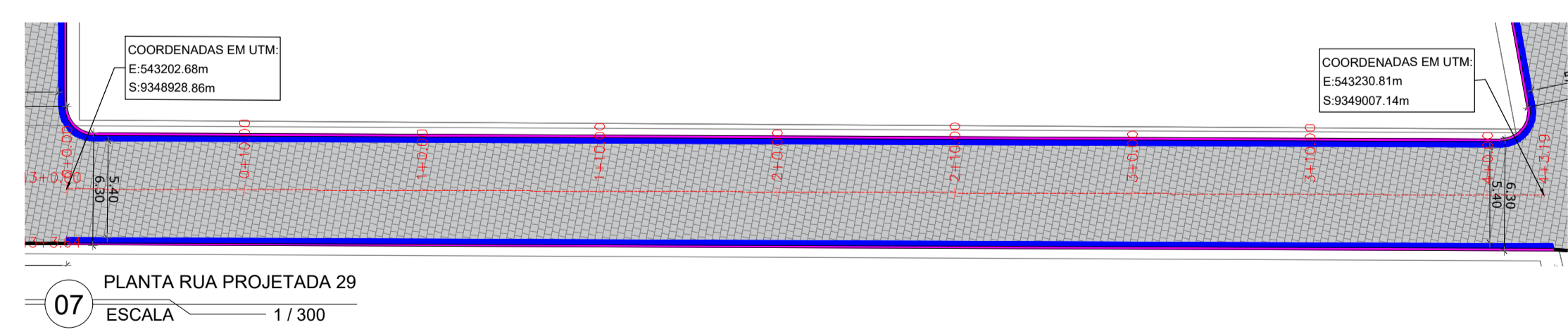
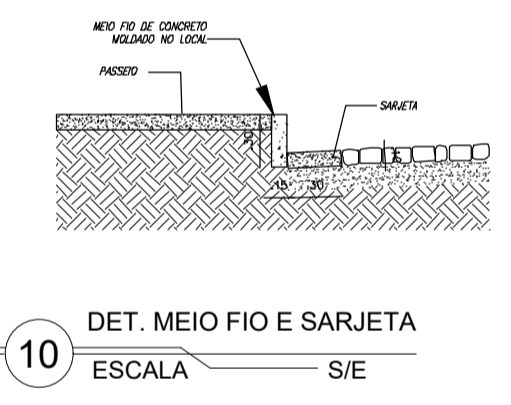
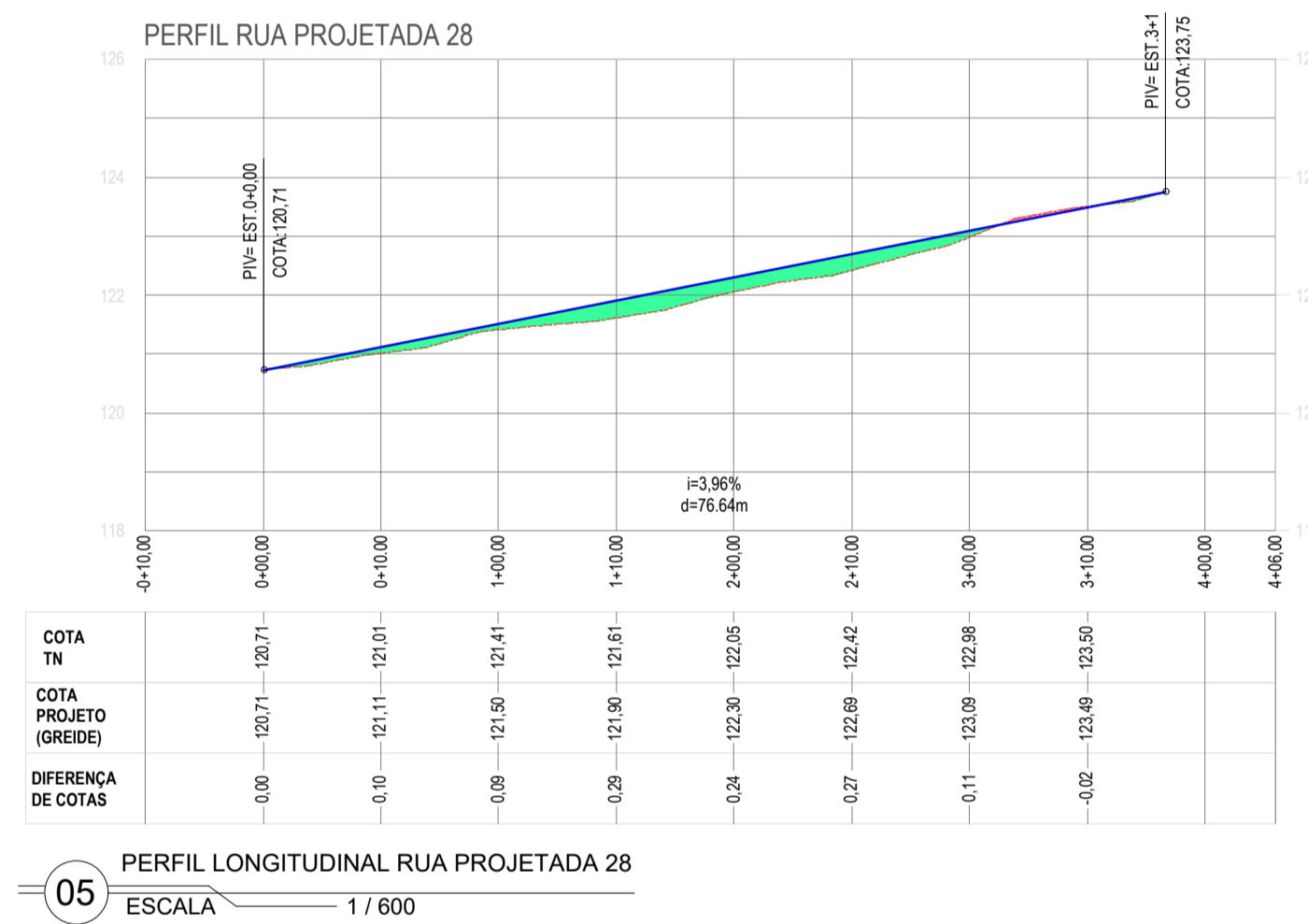
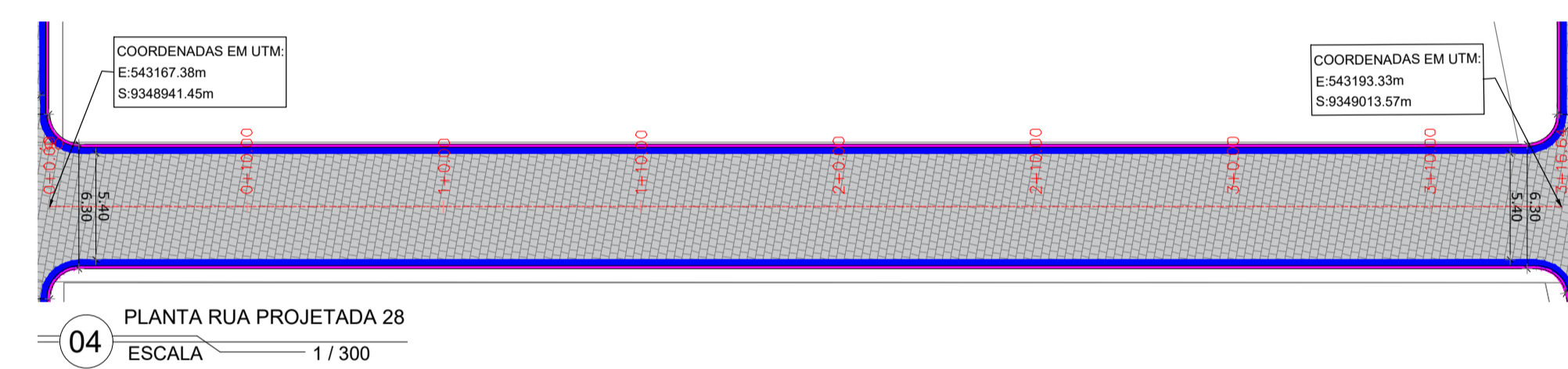
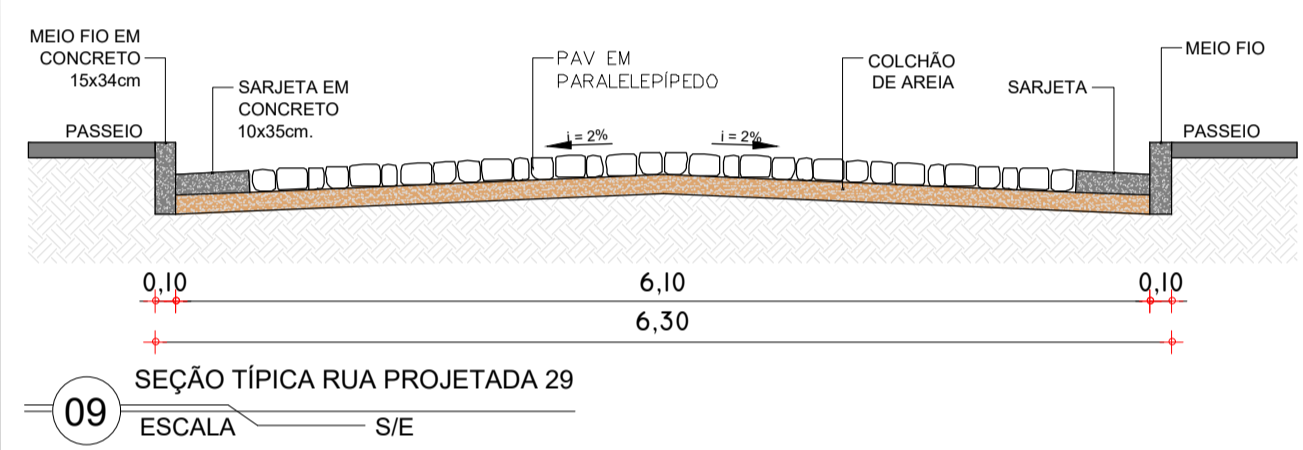
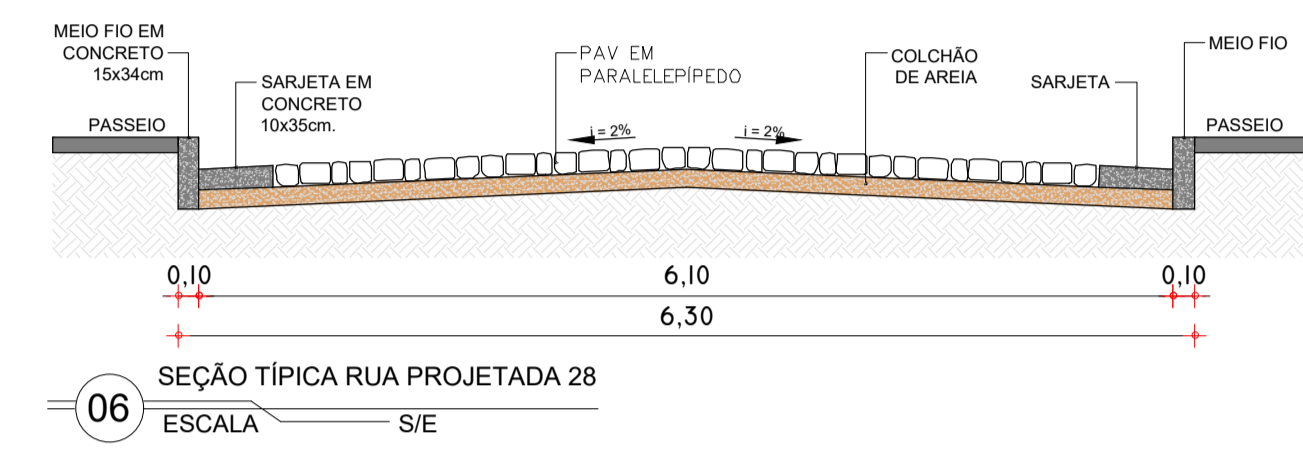
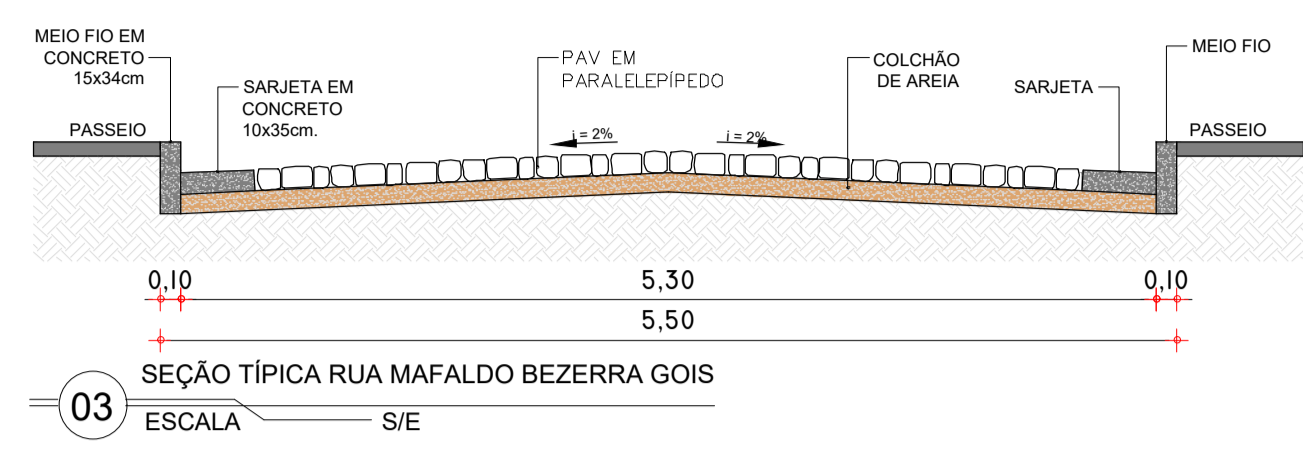
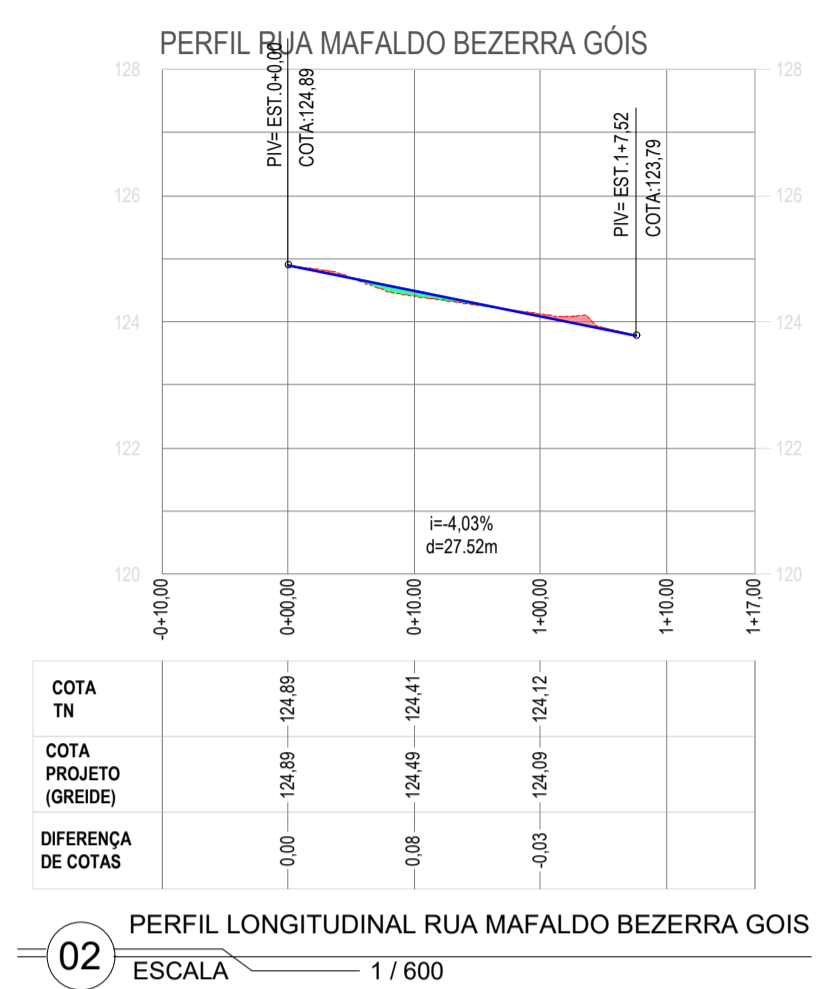
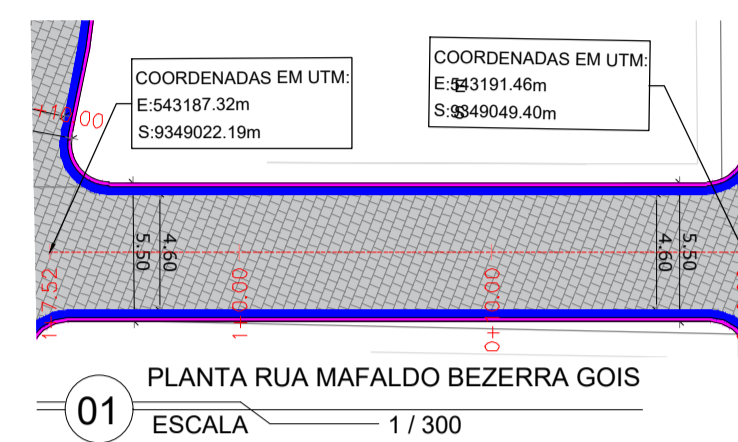
ETAPA: PROJETO EXECUTIVO

DESENHO: GLEISON COSTA

DATA: MAIO/2026

ESCALA: INDICADA

PIRANCHA: 60/64



LEGENDA LEVANTAMENTO:	LEGENDA PROJETO:
ESTRADA CARROÇÁVEL	RUAS A SEREM PAVIMENTADAS EM PARALELEPÍPEDO
EDIFICAÇÕES	MEIO FIO REBAIXADO PARA TRAVAMENTO DA PAVIMENTAÇÃO
CERCA	MEIO FIO
	SARJETA

RESPONSÁVEL TÉCNICO: **Felipe Tayrone Dógenes P. de Queiroz**
Engenheiro Civil
RNP: 0622954210

PREFEITURA

PREFEITURA DE DE JAGUARIBEBE

DESENVOLVIMENTO: **Project Assessoria**
Arquitetura e Engenharia

PROJETO: **PAVIMENTAÇÃO**
PROJETO DE PAVIMENTAÇÃO EM PARALELEPÍPEDO

ETAPA: PROJETO EXECUTIVO

DESENHO: GLEISON COSTA

PROPRIETÁRIO (A): PREFEITURA MUNICIPAL DE JAGUARIBE-CE

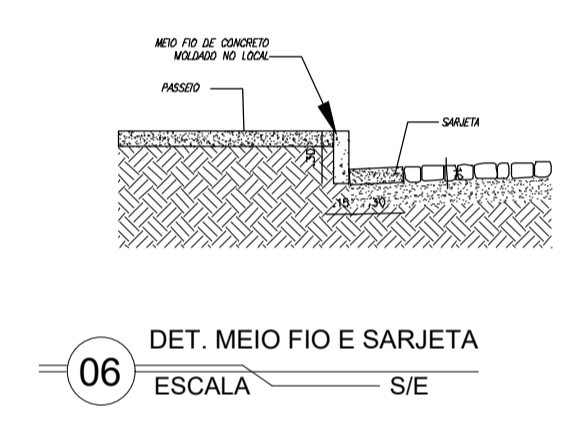
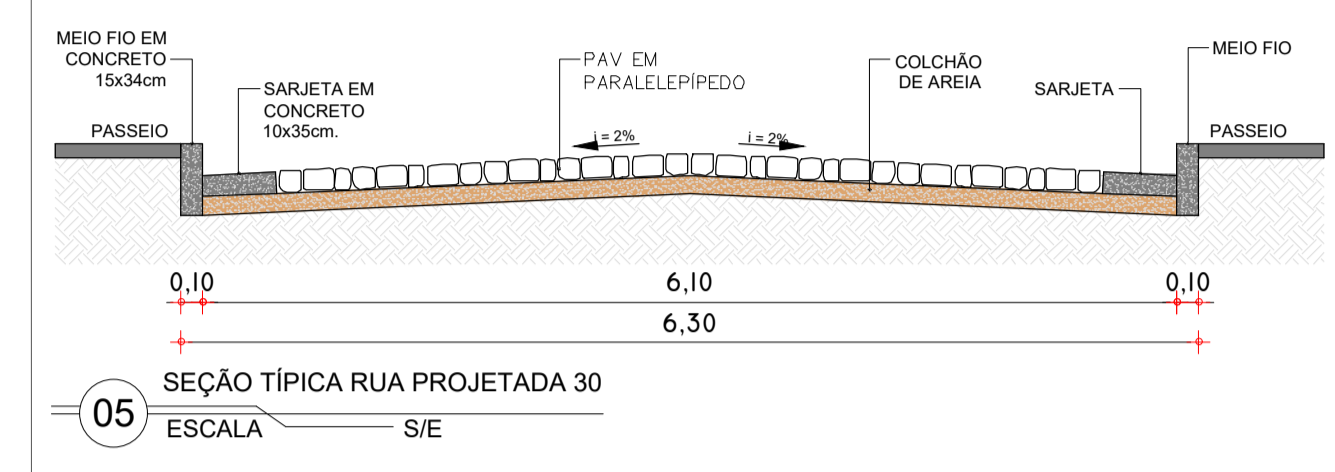
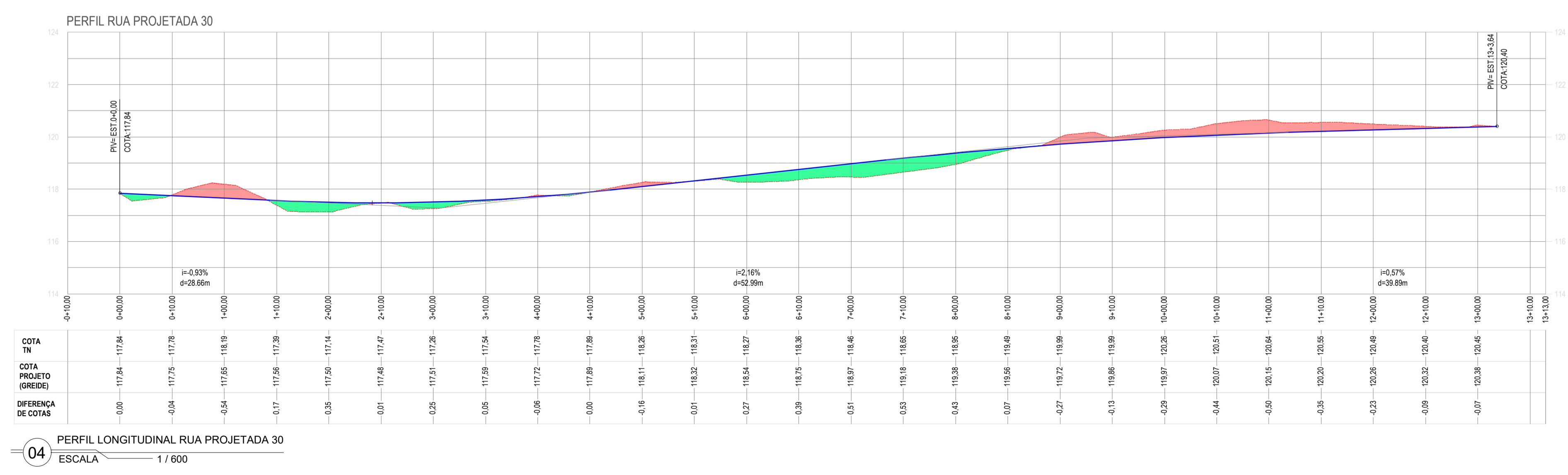
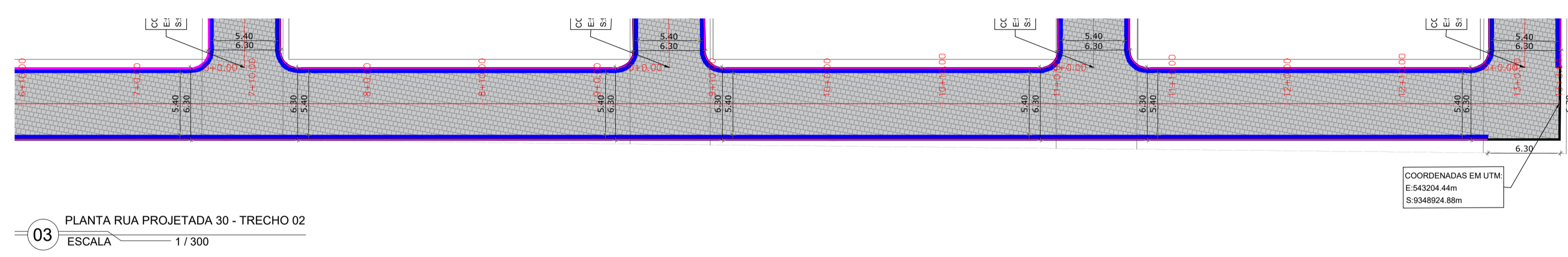
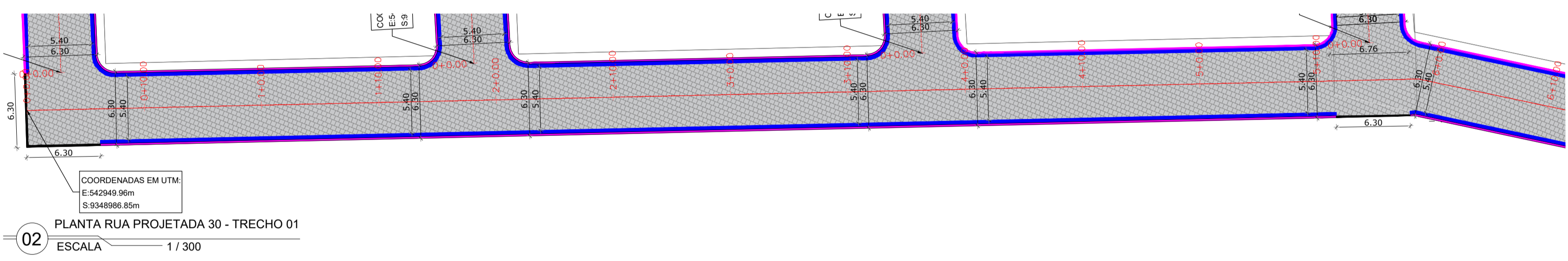
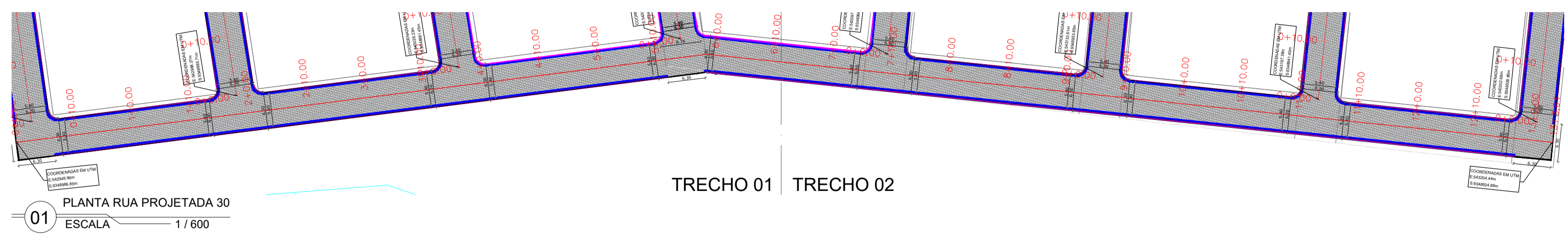
DATA: MAIO/2026

LOCAL: JAGUARIBE - CE

ESCALA: INDICADA

REVISÃO: CONTEÚDO: PROJETO DE PAVIMENTAÇÃO
PLANTA, PERFIL LONGITUDINAL E SEÇÃO TÍPICA

PIRANCHA: 61/64




LEGENDA LEVANTAMENTO:		LEGENDA PROJETO:	
	ESTRADA CARROÇÁVEL		RUAS A SEREM PAVIMENTADAS EM PARALELEPÍEDO
	EDIFICAÇÕES		MEIO FIO REBAIXADO PARA TRAVAMENTO DA PAVIMENTAÇÃO
	CERCA		MEIO FIO
			SARJETA

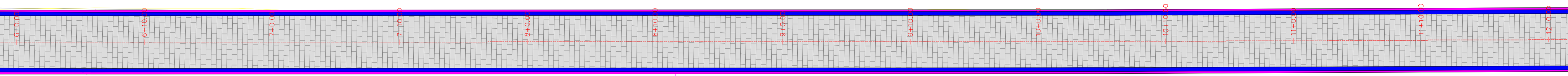
RESPONSÁVEL TÉCNICO: **Felipe Tayrone Diógenes P. de Queiroz**
Engenheiro Civil
RNP: 0622954210

PREFEITURA

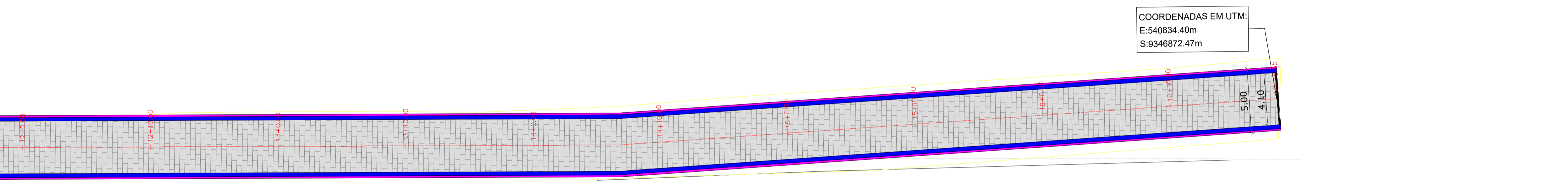
 PREFEITURA DE DE JAGUARIBEBÉ		DESENVOLVIMENTO
		 Project Assessoria Arquitetura e Engenharia
PROJETO: PAVIMENTAÇÃO PROJETO DE PAVIMENTAÇÃO EM PARALELEPÍEDO		ETAPA: PROJETO EXECUTIVO
PROPRIETÁRIO (A): PREFEITURA MUNICIPAL DE JAGUARIBE-CE		DESENHO: GLEISON COSTA
LOCAL: JAGUARIBE - CE		DATA: MAIO/2026
REVISÃO:		ESCALA: INDICADA
CONTEÚDO: PROJETO DE PAVIMENTAÇÃO PLANTA, PERFIL LONGITUDINAL E SEÇÃO TÍPICA		PRANCHA: 62/64



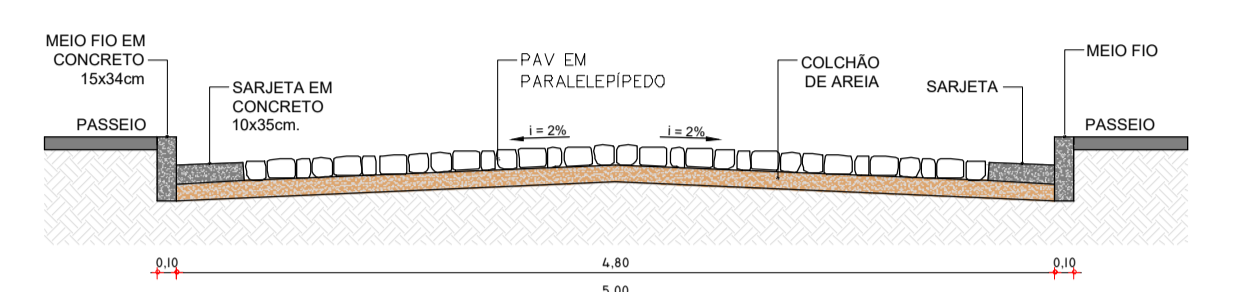
01 PLANTA RUA FRANCISCO BEZERRA DA SILVA - TRECHO 01
ESCALA 1 / 200



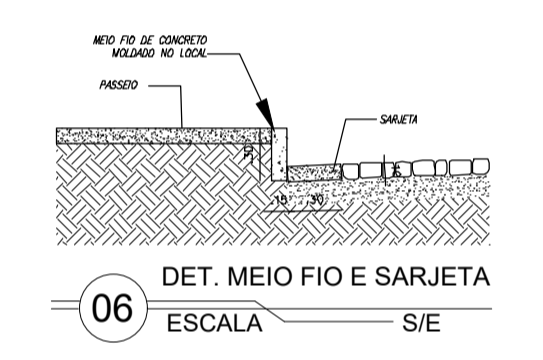
02 PLANTA RUA FRANCISCO BEZERRA DA SILVA - TRECHO 02
ESCALA 1 / 200



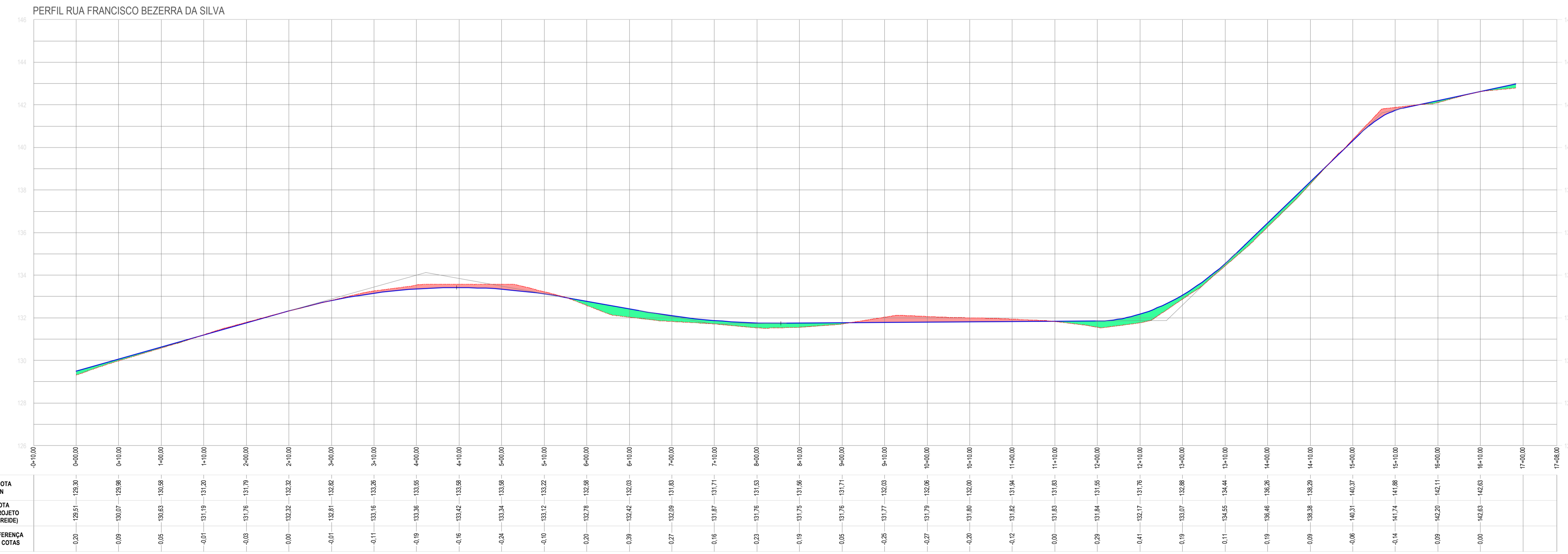
03 PLANTA RUA FRANCISCO BEZERRA DA SILVA - TRECHO 03
ESCALA 1 / 200



05 SEÇÃO TÍPICA RUA FRANCISCO BEZERRA DA SILVA
ESCALA S/E



06 ESCALA S/E



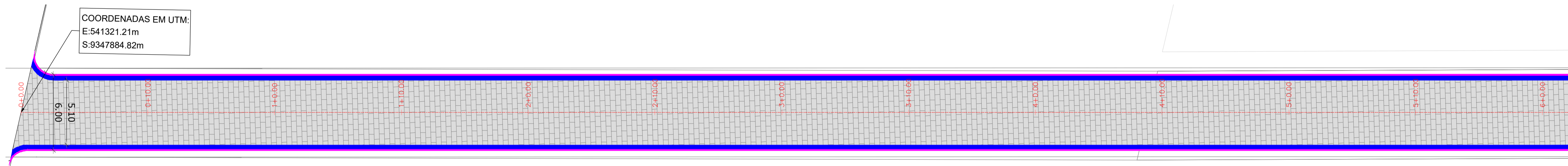
04 PERFIL LONGITUDINAL RUA FRANCISCO BEZERRA DA SILVA
ESCALA 1 / 600

LEGENDA LEVANTAMENTO:	LEGENDA PROJETO:
ESTRADA CARROÇÁVEL	RUAS A SEREM PAVIMENTADAS EM PARALELEPÍPEDO
EDIFICAÇÕES	MEIO FIO REBAIXADO PARA TRAVAMENTO DA PAVIMENTAÇÃO
CERCA	MEIO FIO
	SARJETA


RESPONSÁVEL TÉCNICO: **Felipe Tayrone Diógenes P. de Queiroz**
Engenheiro Civil
RNP: 0622954210

PREFEITURA

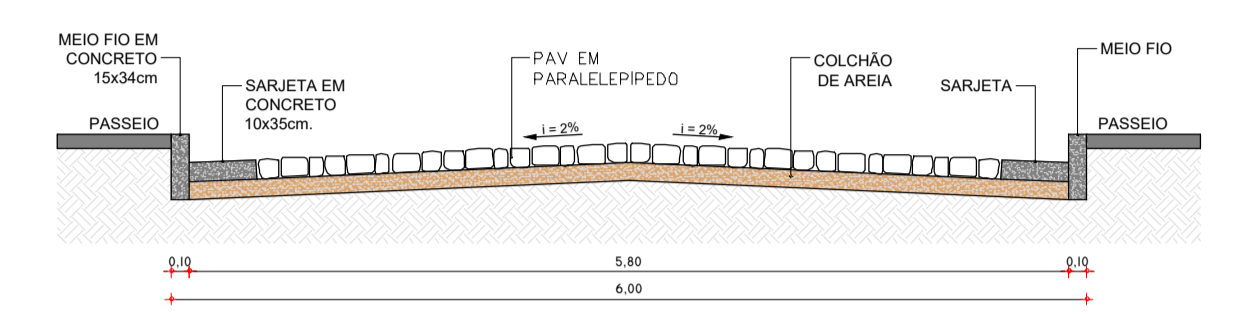
 PREFEITURA DE DE JAGUARIBEBÉ	 Project Assessoria Arquitetura e Engenharia
	DESENVOLVIMENTO PROJETO EXECUTIVO
PROJETO PAVIMENTAÇÃO PROJETO DE PAVIMENTAÇÃO EM PARALELEPÍPEDO	DESENHO GLEISON COSTA
PROPRIETÁRIO (A) PREFEITURA MUNICIPAL DE JAGUARIBE-CE	DATA MAIO/2026
LOCAL JAGUARIBE - CE	ESCALA INDICADA
REVISÃO	CONTEÚDO PROJETO DE PAVIMENTAÇÃO PLANTA, PERFIL LONGITUDINAL E SEÇÃO TÍPICA
	PRANCHA 63/64



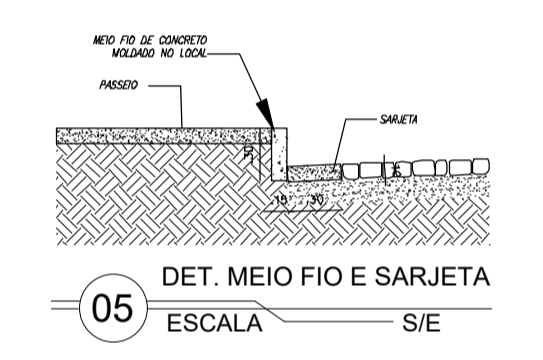
01 PLANTA RUA ARINA DE LIMA TÁVORA - TRECHO 01
ESCALA 1/200



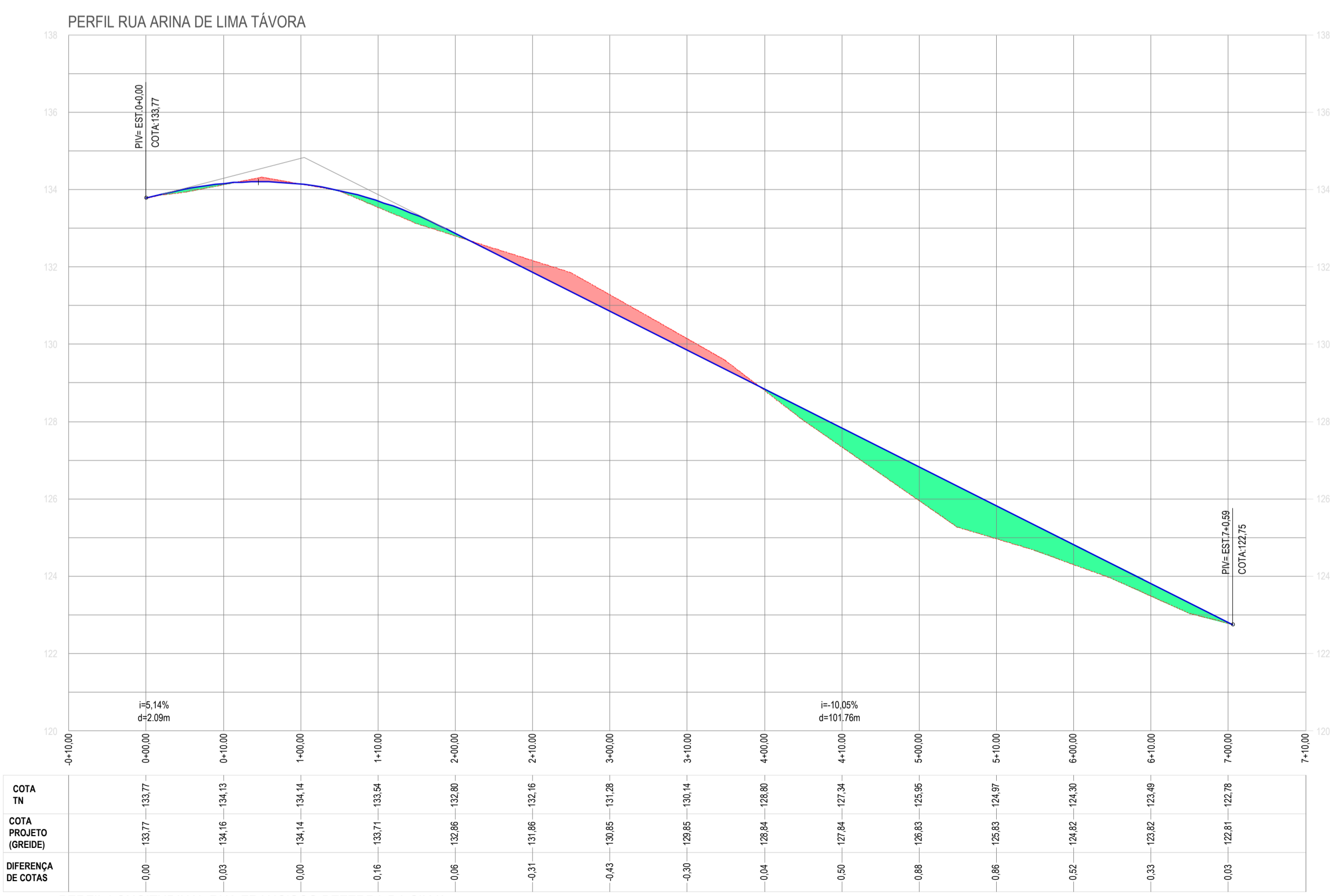
02 PLANTA RUA ARINA DE LIMA TÁVORA - TRECHO 02
ESCALA 1/200



04 SEÇÃO TÍPICA RUA FRANCISCO BEZERRA DA SILVA
ESCALA S/E



05 DET. MEIO FIO E SARJETA
ESCALA S/E



03 PERFIL LONGITUDINAL RUA FRANCISCO BEZERRA DA SILVA
ESCALA 1/600

LEGENDA LEVANTAMENTO:		LEGENDA PROJETO:	
	ESTRADA CARROÇÁVEL		RUAS A SEREM PAVIMENTADAS EM PARALELEPÍPEDO
	EDIFICAÇÕES		MEIO FIO REBAIXADO PARA TRAVAMENTO DA PAVIMENTAÇÃO
	CERCA		MEIO FIO
			SARJETA

RESPONSÁVEL TÉCNICO Felipe Tayrone Diógenes P. de Queiroz Engenheiro Civil RNP: 0622954210	PREFEITURA
---	------------

 PREFEITURA DE JAGUARIBE BÉ		DESENVOLVIMENTO
		ETAPA PROJETO EXECUTIVO
PROJETO PAVIMENTAÇÃO PROJETO DE PAVIMENTAÇÃO EM PARALELEPÍPEDO		DESENHO GLEISON COSTA
PROPRIETÁRIO (A) PREFEITURA MUNICIPAL DE JAGUARIBE-CE		DATA MAIO/2026
LOCAL JAGUARIBE - CE		ESCALA INDICADA
REVISÃO	CONTEÚDO PROJETO DE PAVIMENTAÇÃO PLANTA, PERFIL LONGITUDINAL E SEÇÃO TÍPICA	PRANCHA 64/64



LEGENDA:

- REDE PROJETADA DN400
- REDE PROJETADA DN600
- REDE PROJETADA DN800
- REDE PROJETADA DN1000
- REDE PROJETADA DN1200
- LIMITES DAS VIAS
- BOCAS DE LOBO
- POÇO DE VISITA
- CURVAS DE NÍVEL

Características Técnicas:

Datum Vertical - Imbituba, SC
Datum Horizontal - SIRGAS2000
Meridiano Central - 39° W Gr.
Projeção Universal de Mercator (UTM) - Zona 24M

Referenciado ao Sistema Geodésico Brasileiro (SGB) através do serviço PPP disponibilizado no site do Instituto Brasileiro de Geografia e Estatística (IBGE).
Imagem do GoogleEarth utilizada para densificação da planimetria.

Pontos topográficos rastreados com equipamento receptor de sinais de satélite, tipo GNSS geodésico, de dupla frequência (L1/L2).

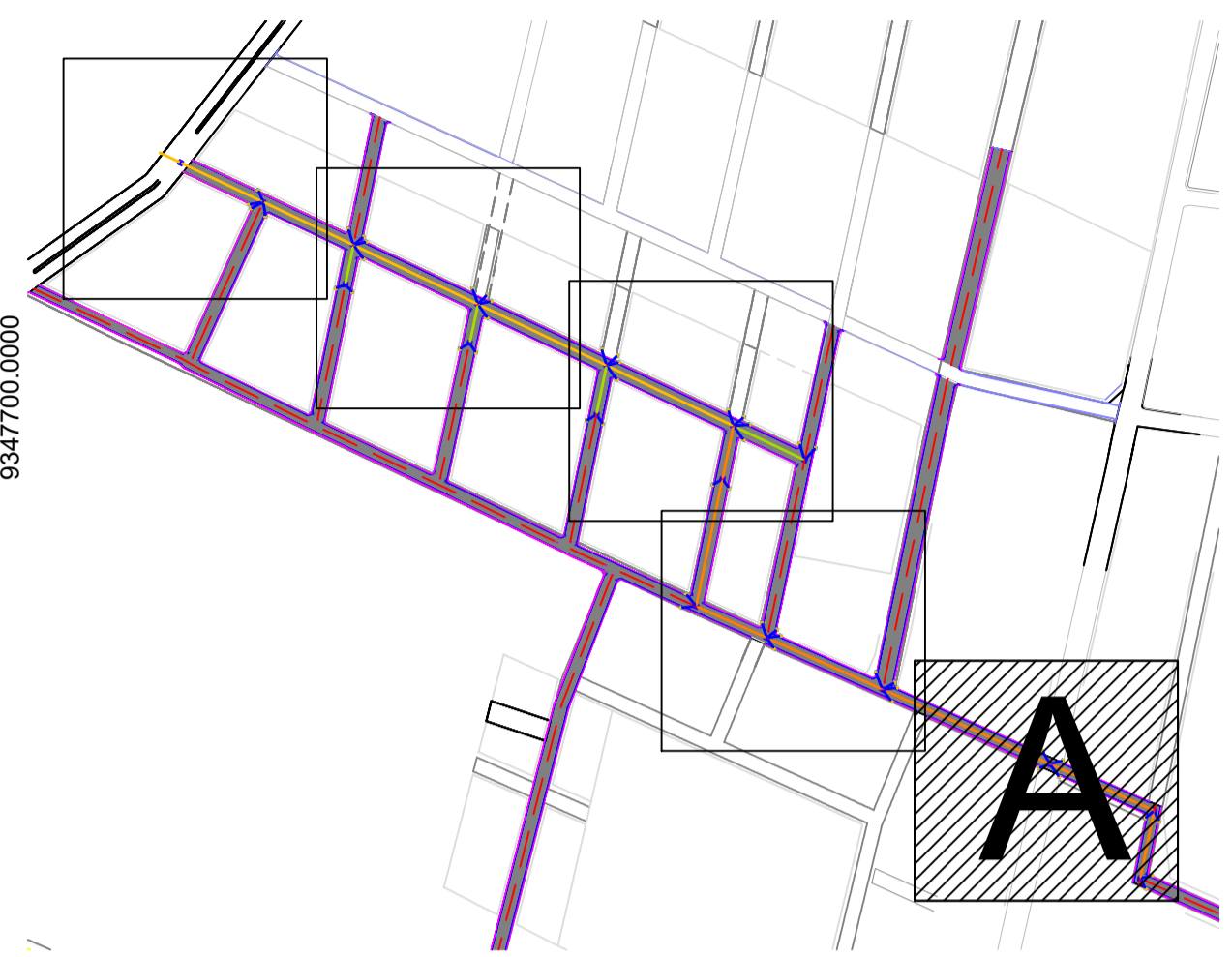
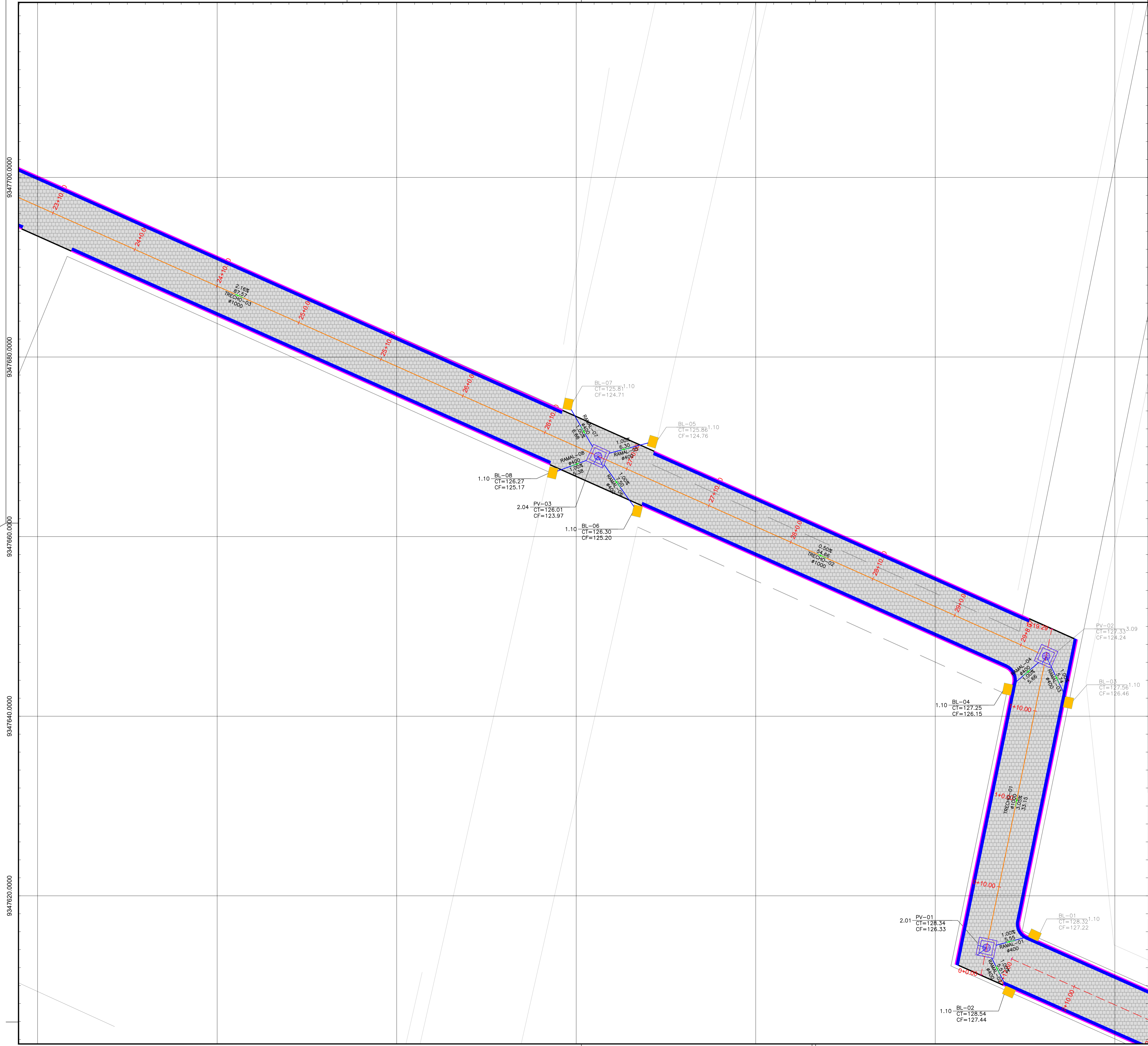
ESCALA GRÁFICA

RESPONSÁVEL TÉCNICO

Felipe Táyronne Diógenes P. de Queiroz
Engenheiro Civil
RNP: 0622954210

PREFEITURA

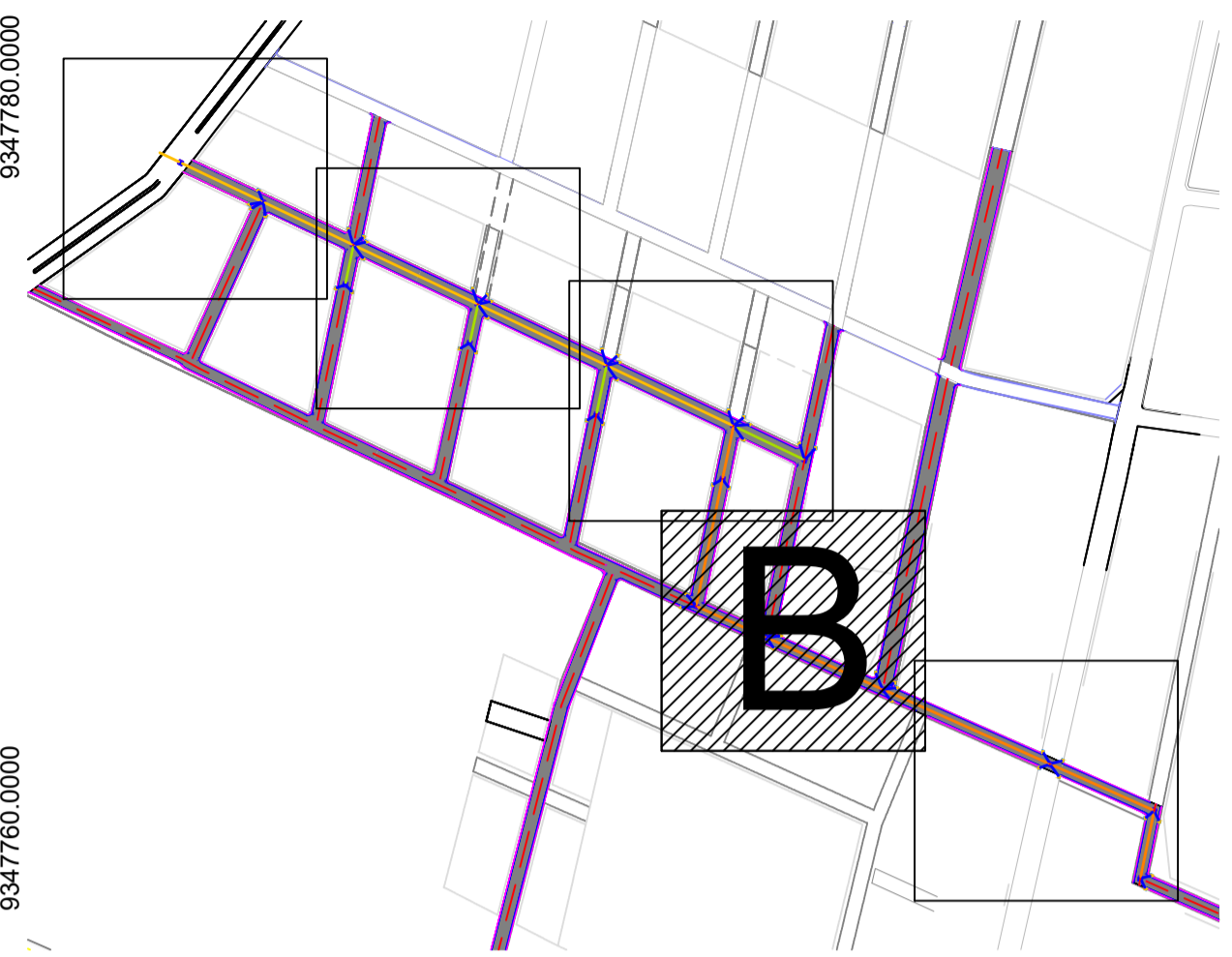
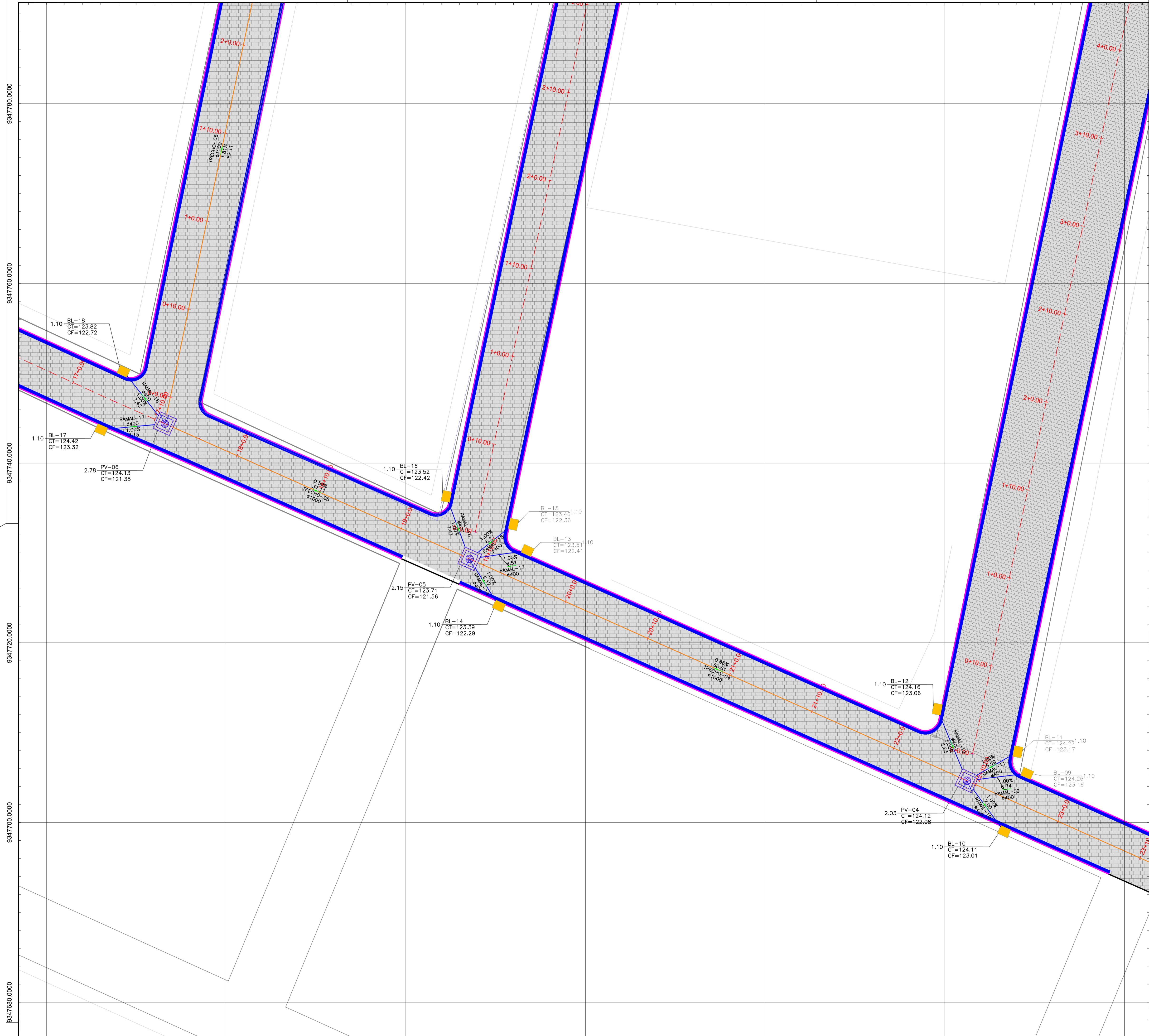
<p>PREFEITURA DE JAGUARIBE</p>		<p>Project Assessoria Arquitetura e Engenharia</p>
<p>PAVIMENTAÇÃO E DRENAGEM PROJETO DE PAVIMENTAÇÃO E DRENAGEM</p>		<p>ETAPA PROJETO EXECUTIVO</p>
<p>PROPRIETÁRIO (A) PREFEITURA MUNICIPAL DE JAGUARIBE-CE</p>		<p>DESENHO GLEISON COSTA</p>
<p>LOCAL JAGUARIBE - CE</p>		<p>DATA JUNHO/2026</p>
<p>REVISÃO</p>	<p>CONTEÚDO PROJETO DE PAVIMENTAÇÃO PLANTA GERAL DRENAGEM</p>	<p>PRANCHA 01/08</p>



LEGENDA:

- DESCRÇÃO: COTA DA TAMPA(m) / PROFUNDIDADE(m) / COTA DO FUNDO(m)
- DESCRÇÃO: INCLINAÇÃO / COMPRIMENTO(m)
- DESCRÇÃO: COTA DA TAMPA(m) / PROFUNDIDADE(m) / COTA DO FUNDO(m)
- REDE PROJETADA DN400
- REDE PROJETADA DN600
- REDE PROJETADA DN800
- REDE PROJETADA DN1000
- REDE PROJETADA DN1200
- LIMITES DAS VIAS
- BOCAS DE LOBO
- POÇO DE VISITA
- CURVAS DE NÍVEL

RESPONSÁVEL TÉCNICO	 Felipe Tayrone Diógenes P. de Queiroz Engenheiro Civil RNP: 0622954210		PREFEITURA
DESENVOLVIMENTO	 PREFEITURA DE JAGUARIBE		 Project Assessoria Arquitetura e Engenharia
PROJETO	PAVIMENTAÇÃO E DRENAGEM PROJETO DE PAVIMENTAÇÃO E DRENAGEM		
ETAPA	PROJETO EXECUTIVO		
DESENHO	GLEISON COSTA		
PROPRIETÁRIO (A)	PREFEITURA MUNICIPAL DE JAGUARIBE-CE		
DATA	JUNHO/2026		
LOCAL	JAGUARIBE - CE		
ESCALA	INDICADA		
REVISÃO	CONTEÚDO	PROJETO DE PAVIMENTAÇÃO PLANTA DE DRENAGEM - SETOR A	
		02/08	



LEGENDA:

- REDE PROJETADA DN400
- REDE PROJETADA DN600
- REDE PROJETADA DN800
- REDE PROJETADA DN1000
- REDE PROJETADA DN1200
- LIMITES DAS VIAS
- BOCAS DE LOBO
- POÇO DE VISITA
- CURVAS DE NÍVEL

DESCRICÃO
 COTA DA TAMPA(m)
 PROFUNDIDADE(m)

DESCRICÃO
 COTA DA TAMPA(m)
 COTA DO FUNDO(m)

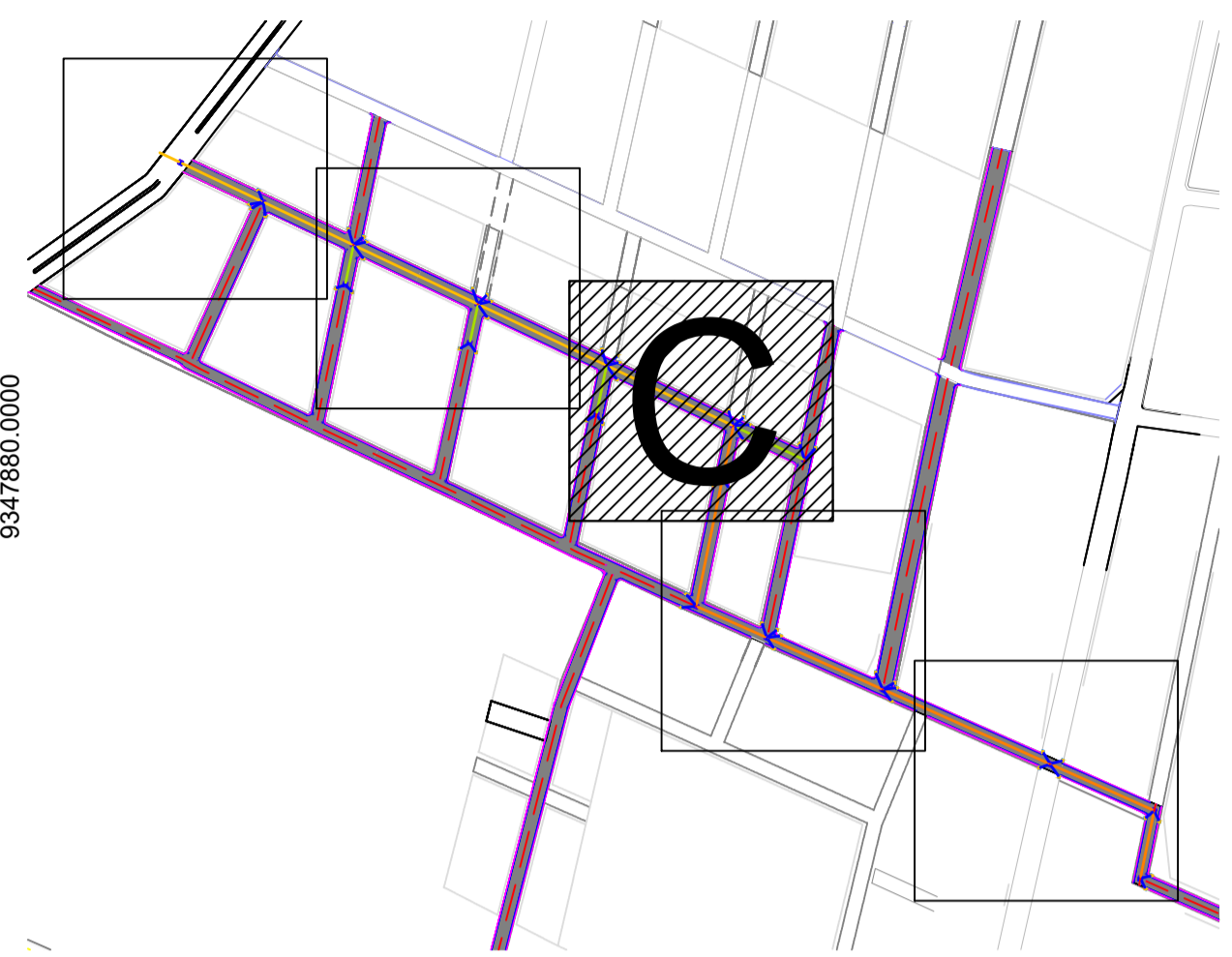
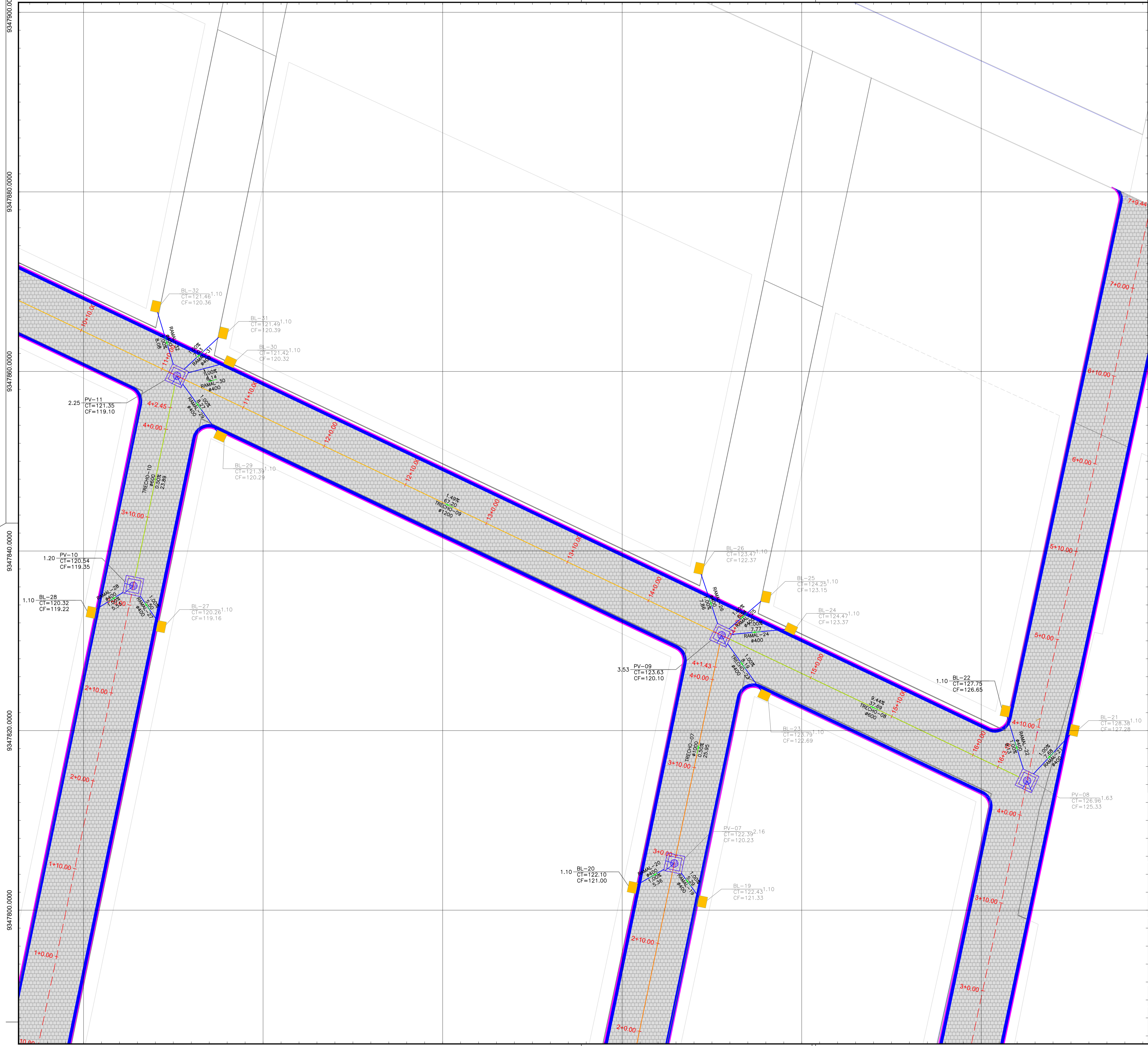
DESCRICÃO
 INCLINAÇÃO
 COMPRIMENTO(m)

DESCRICÃO
 COTA DA TAMPA(m)
 COTA DO FUNDO(m)

RESPONSÁVEL TÉCNICO
 9347700.0000
 Felipe Tayrone Diógenes P. de Queiroz
 Engenheiro Civil
 RNP: 0622954210

PREFEITURA

 <p>PREFEITURA DE JAGUARIBE</p>		 <p>Project Assessoria Arquitetura e Engenharia</p>
<p>PROJETO</p> <p>PAVIMENTAÇÃO E DRENAGEM PROJETO DE PAVIMENTAÇÃO E DRENAGEM</p>		<p>ETAPA</p> <p>PROJETO EXECUTIVO</p>
<p>PROPRIETÁRIO (A)</p> <p>PREFEITURA MUNICIPAL DE JAGUARIBE-CE</p>		<p>DESENHO</p> <p>GLEISON COSTA</p>
<p>LOCAL</p> <p>JAGUARIBE - CE</p>		<p>DATA</p> <p>JUNHO/2026</p>
<p>CONTEÚDO</p> <p>PROJETO DE PAVIMENTAÇÃO PLANTA DE DRENAGEM - SETOR B</p>		<p>ESCALA</p> <p>INDICADA</p>
<p>PRANCHA</p> <p>03/08</p>		

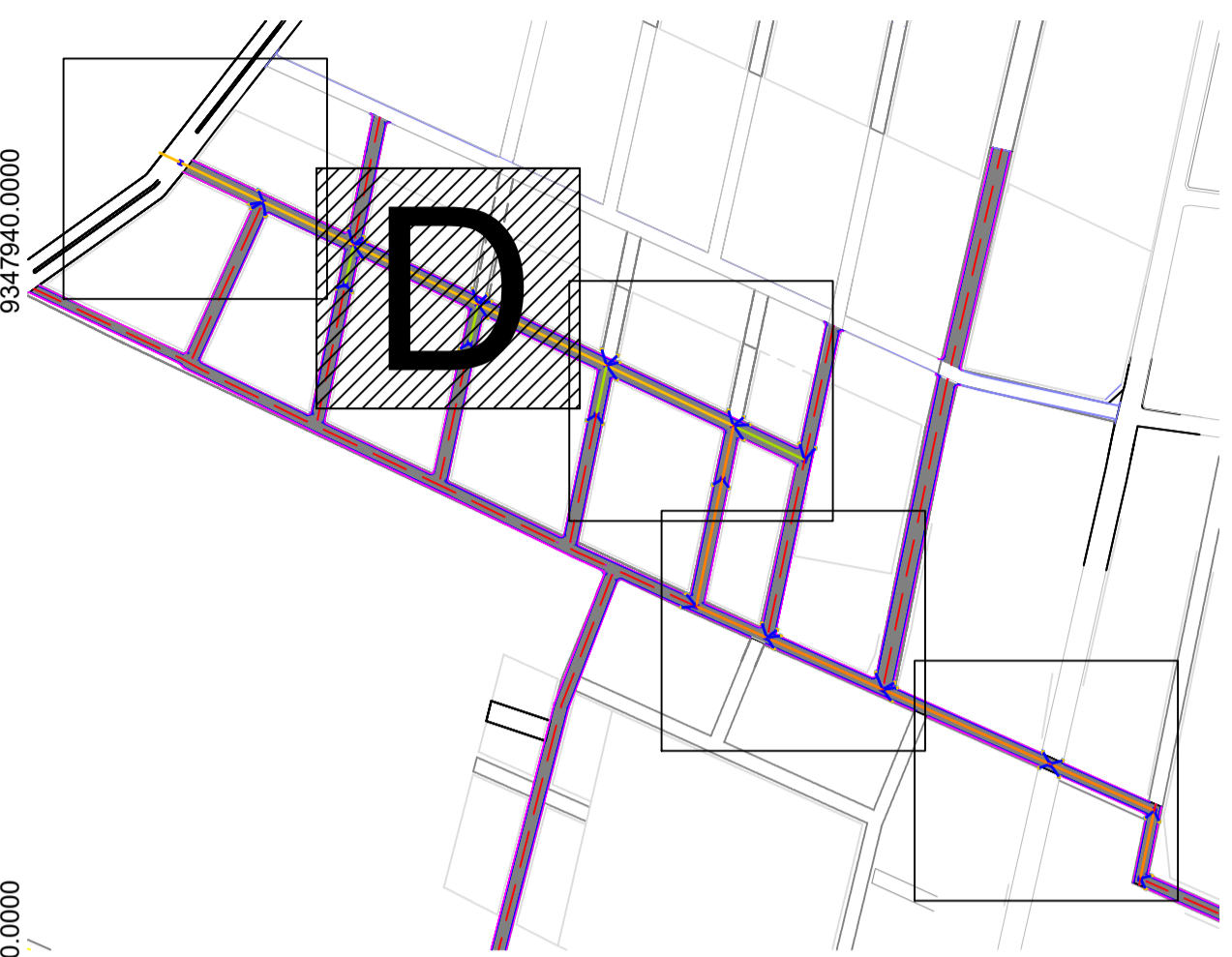
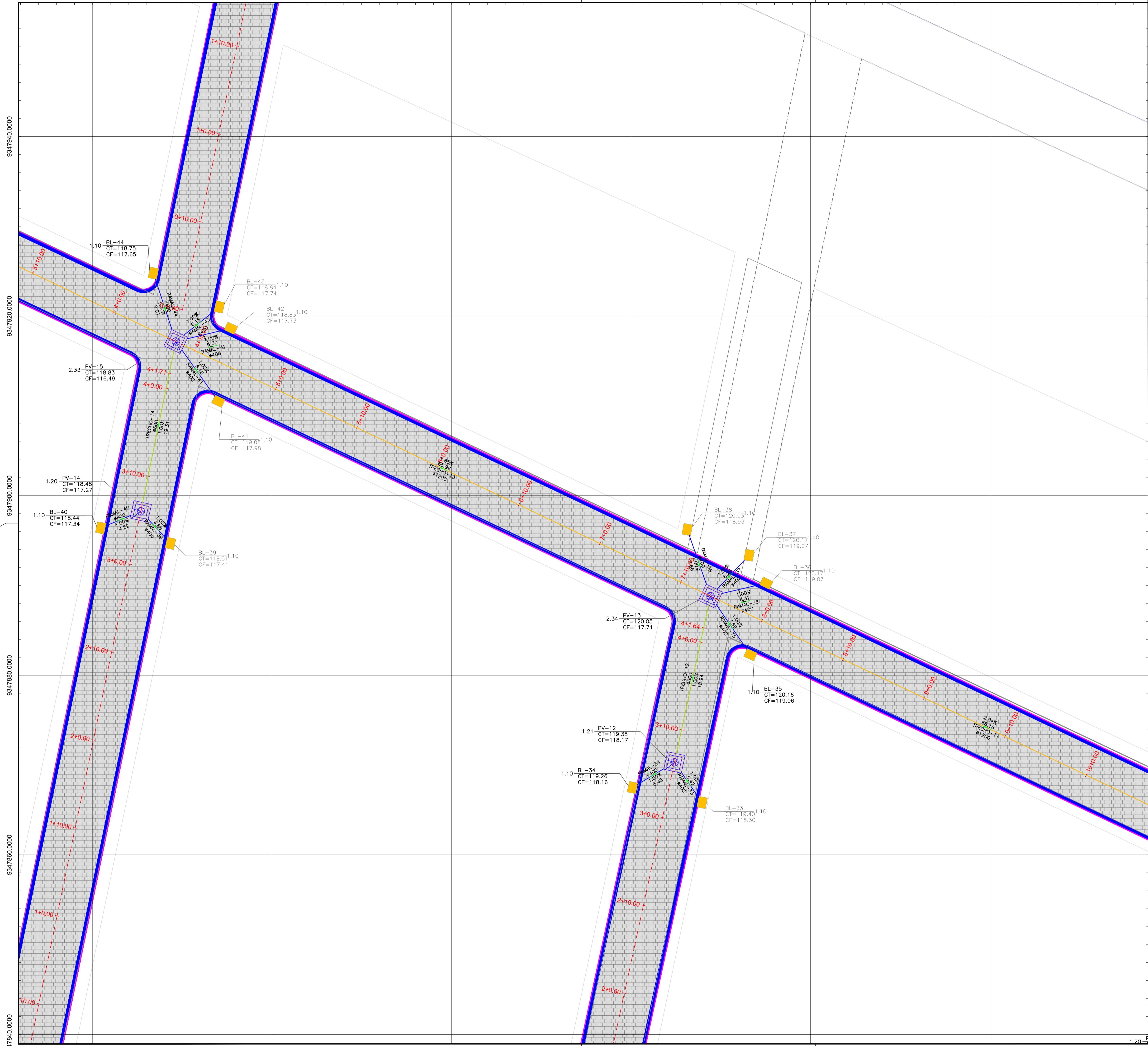


LEGENDA:

- DESCRÇÃO: COTA DA TAMPA(m) PROFUNDIDADE(m)
COTA DO FUNDO(m)
- DESCRÇÃO: INCLINAÇÃO: COMPRIMENTO(m)
DESCRÇÃO: COTA DA TAMPA(m) PROFUNDIDADE(m)
COTA DO FUNDO(m)
- REDE PROJETADA DN400
- REDE PROJETADA DN600
- REDE PROJETADA DN800
- REDE PROJETADA DN1000
- REDE PROJETADA DN1200
- LIMITES DAS VIAS
- BOCAS DE LOBO
- POÇO DE VISITA
- CURVAS DE NÍVEL

RESPONSÁVEL TÉCNICO
Felipe Layrone Diógenes P. de Queiroz
 Felipe Layrone Diógenes P. de Queiroz
 Engenheiro Civil
 RNP: 0622354210

 PREFEITURA DE JAGUARIBE	DESENVOLVIMENTO	 Project Assessoria Arquitetura e Engenharia
	PAVIMENTAÇÃO E DRENAGEM PROJETO DE PAVIMENTAÇÃO E DRENAGEM	
PROPRIETÁRIO (A) PREFEITURA MUNICIPAL DE JAGUARIBE-CE	DESENHO GLEISON COSTA	DATA JUNHO/2026
LOCAL JAGUARIBE - CE	REVISÃO	ESCALA INDICADA
CONTEÚDO PROJETO DE PAVIMENTAÇÃO PLANTA DE DRENAGEM - SETOR C		PRANCHA 04/08



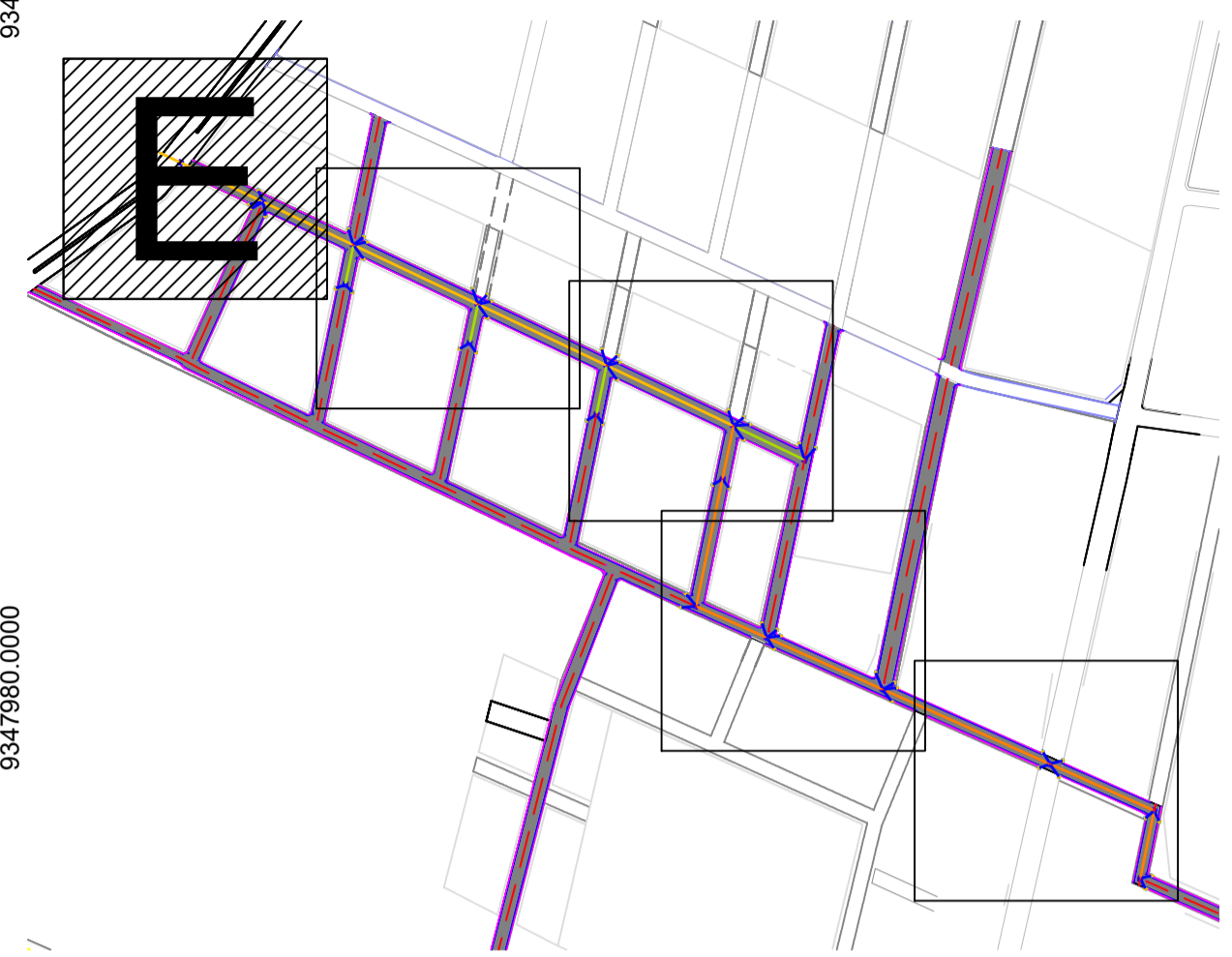
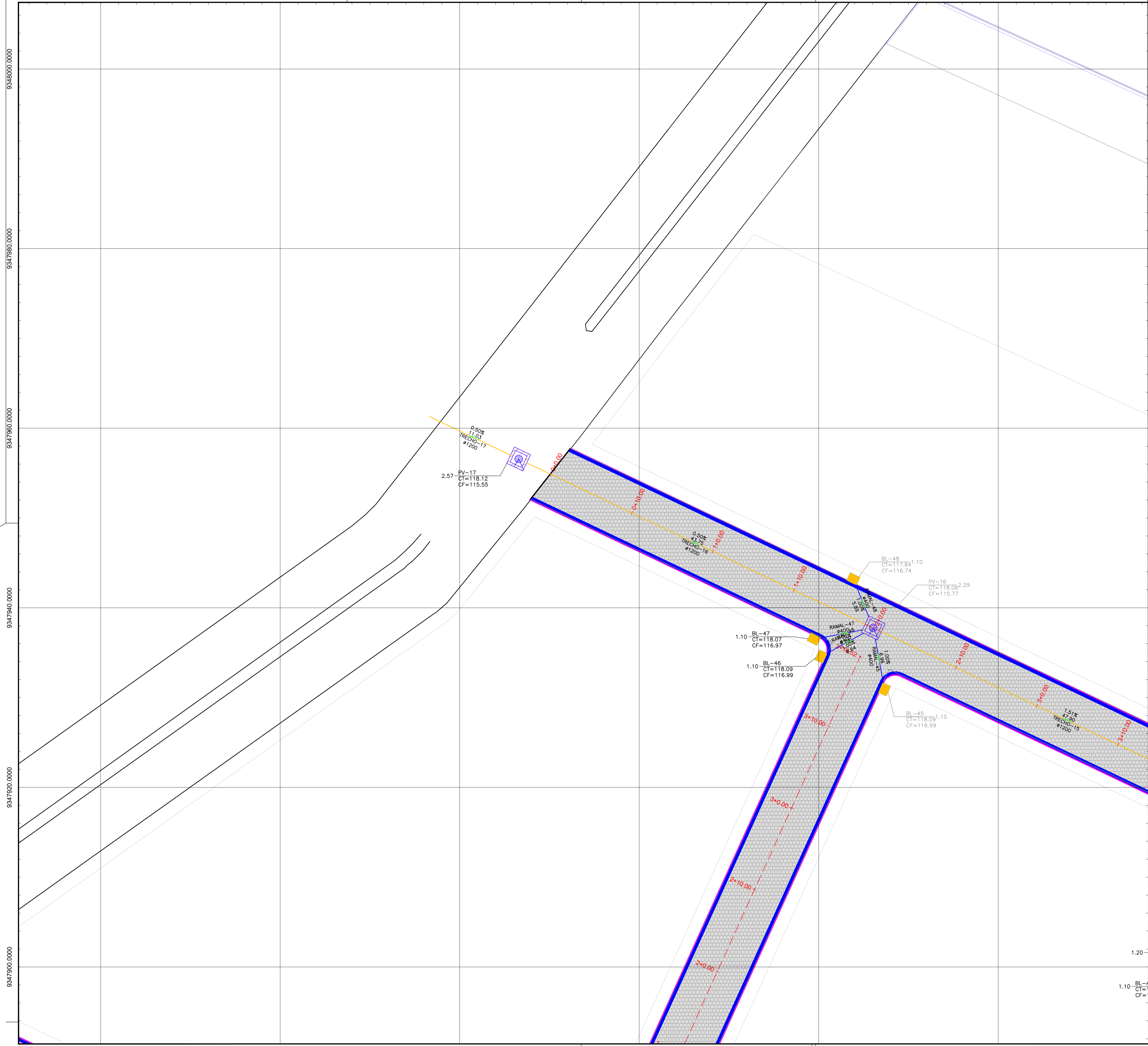
LEGENDA:

- REDE PROJETADA DN400
- REDE PROJETADA DN600
- REDE PROJETADA DN800
- REDE PROJETADA DN1000
- REDE PROJETADA DN1200
- LIMITES DAS VIAS
- BOCAS DE LOBO
- POÇO DE VISITA
- CURVAS DE NÍVEL

DESCRICÃO: COTA DA TAMPA(m) PROFUNDADE(m)
 COTA DO FUNDO(m)

DESCRICÃO: INCLINAÇÃO: COMPRIMENTO(m)
 DESCRICÃO: COTA DA TAMPA(m) PROFUNDADE(m)
 COTA DO FUNDO(m)

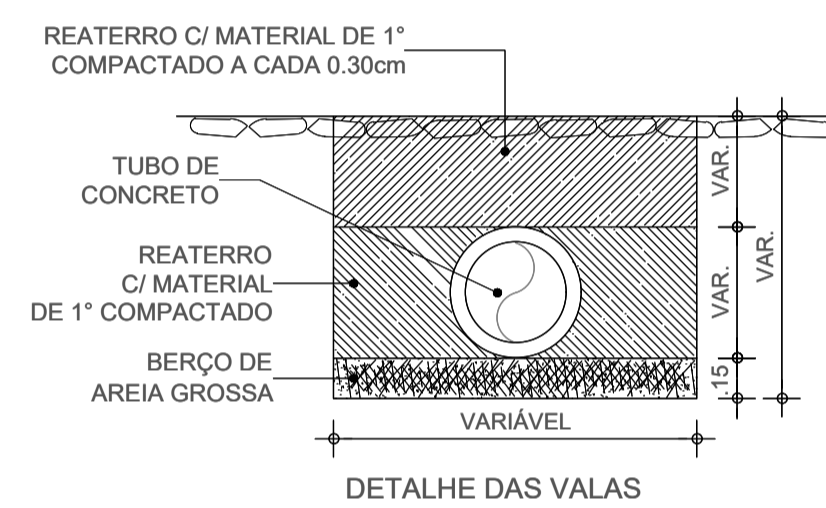
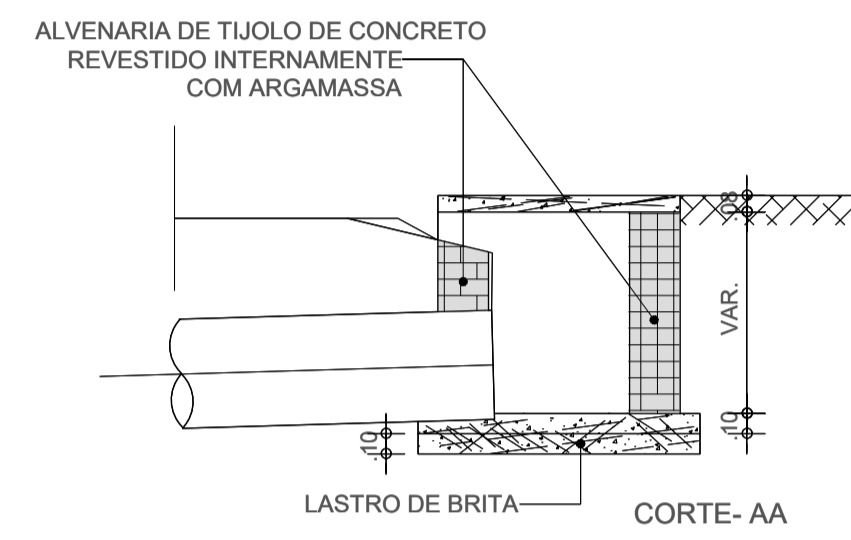
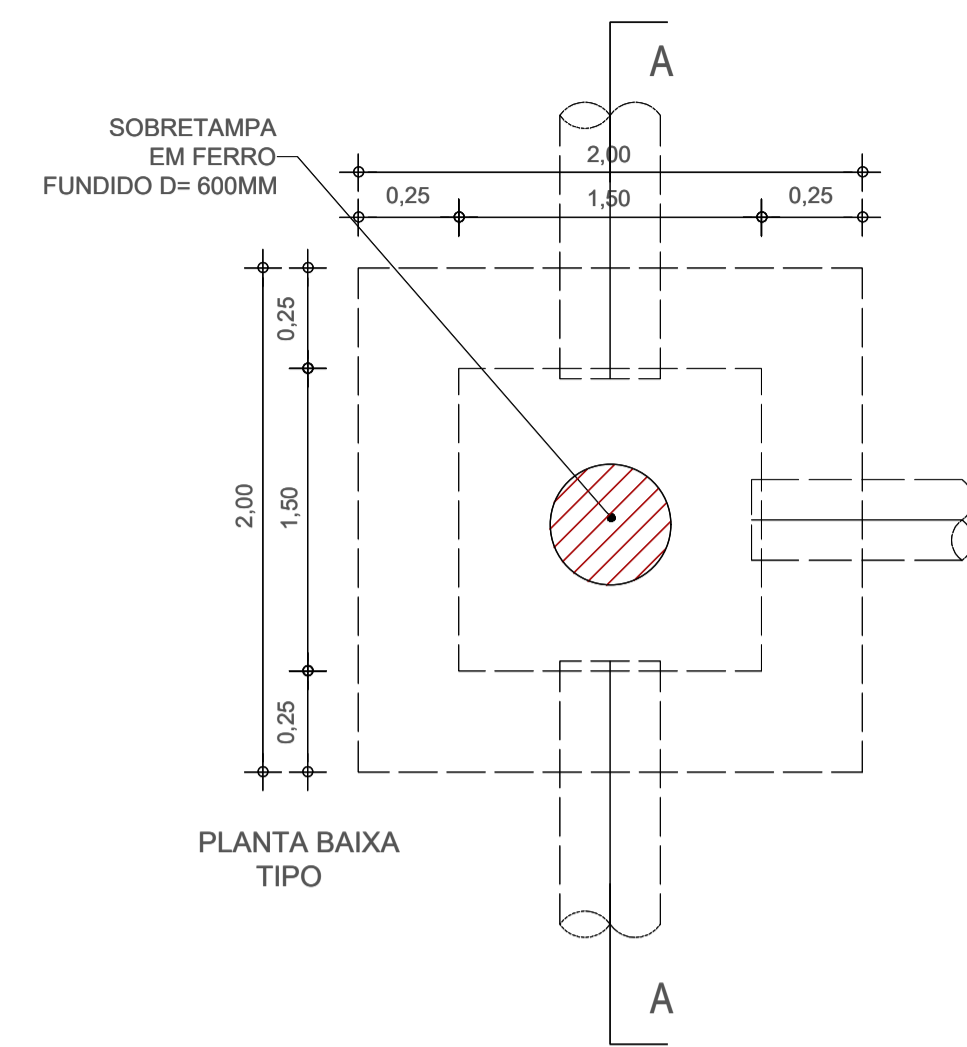
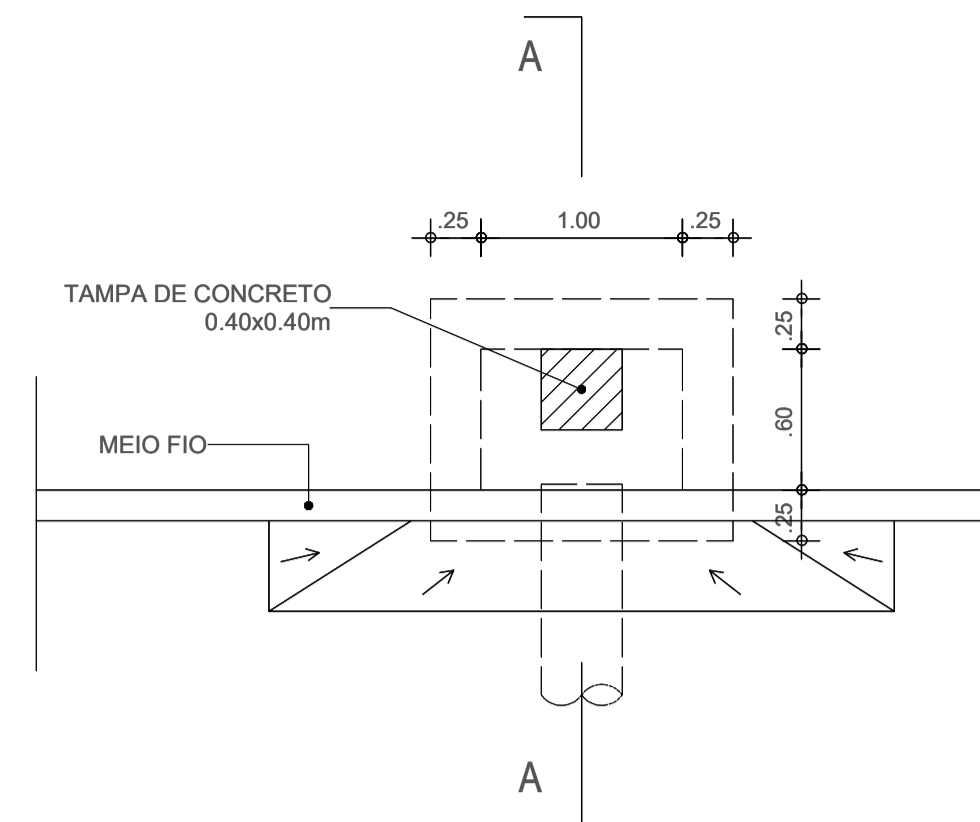
RESPONSÁVEL TÉCNICO	 Felipe Tayrone Diógenes P. de Queiroz Engenheiro Civil RNP: 0622954210		PREFEITURA
 PREFEITURA DE JAGUARIBE		 Project Assessoria Arquitetura e Engenharia	
PROJETO	PAVIMENTAÇÃO E DRENAGEM PROJETO DE PAVIMENTAÇÃO E DRENAGEM		ETAPA PROJETO EXECUTIVO
PROPRIETÁRIO (A)	PREFEITURA MUNICIPAL DE JAGUARIBE-CE		DESENHO GLEISON COSTA
LOCAL	JAGUARIBE - CE		DATA JUNHO/2026
REVISÃO	CONTEÚDO	PROJETO DE PAVIMENTAÇÃO PLANTA DE DRENAGEM - SETOR D	ESCALA INDICADA
			PRANCHA 05/08



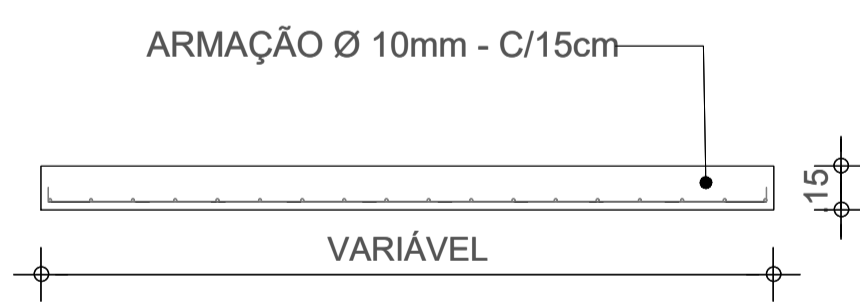
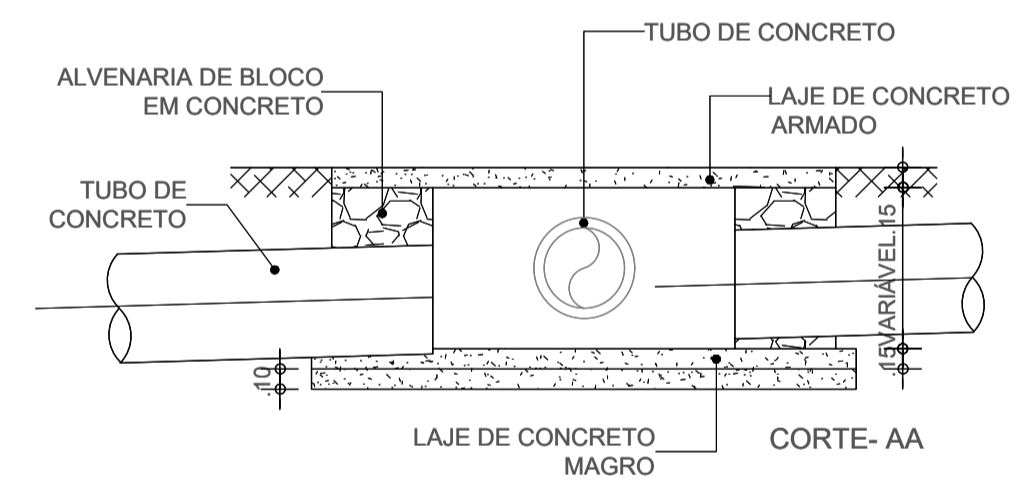
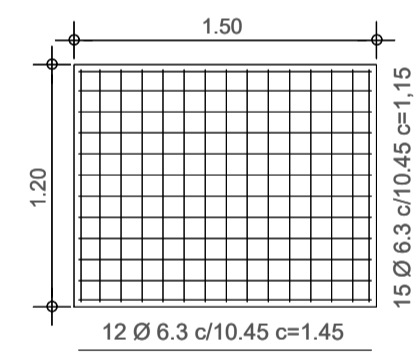
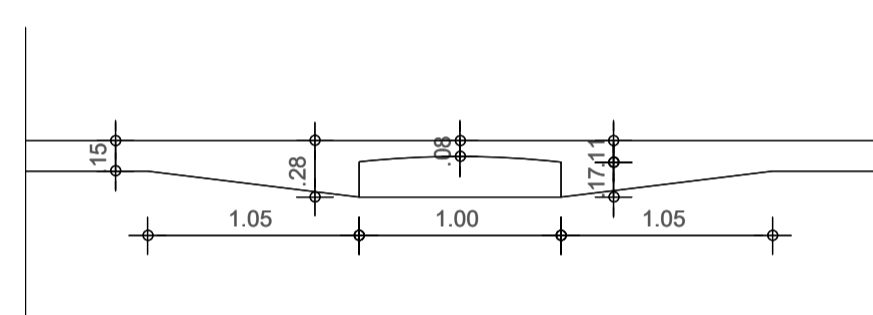
LEGENDA:

- DESCRÇÃO: COTA DA TAMPA(m) PROFUNDIDADE(m)
- DESCRÇÃO: COTA DA TAMPA(m) PROFUNDIDADE(m)
- REDE PROJETADA DN400
- REDE PROJETADA DN600
- REDE PROJETADA DN800
- REDE PROJETADA DN1000
- REDE PROJETADA DN1200
- LIMITES DAS VIAS
- BOCAS DE LOBO
- POÇO DE VISITA
- CURVAS DE NÍVEL

RESPONSÁVEL TÉCNICO Felipe Tayrone Diógenes P. de Queiroz Engenheiro Civil RNP: 0622954210		PREFEITURA	
PROJETO PAVIMENTAÇÃO E DRENAGEM PROJETO DE PAVIMENTAÇÃO E DRENAGEM		DESENVOLVIMENTO 	
PROPRIETÁRIO (A) PREFEITURA MUNICIPAL DE JAGUARIBE-CE		ETAPA PROJETO EXECUTIVO	
REVISÃO		DESENHO GLEISON COSTA	
CONTEÚDO PROJETO DE PAVIMENTAÇÃO PLANTA DE DRENAGEM - SETOR E		DATA JUNHO/2026	
ESCALA INDICADA		PRANCHA 06/08	



QUADRO DE LARGURA DE FUNDO DE VALAS PARA TUBOS	
DIÂMETRO/LARGURA DOS TUBOS/GALERIAS (M)	LARGURA DO FUNDO DA VALA (M)
0,40	1,00
0,60	1,20
0,80	1,40
1,00	1,60
1,20	1,80



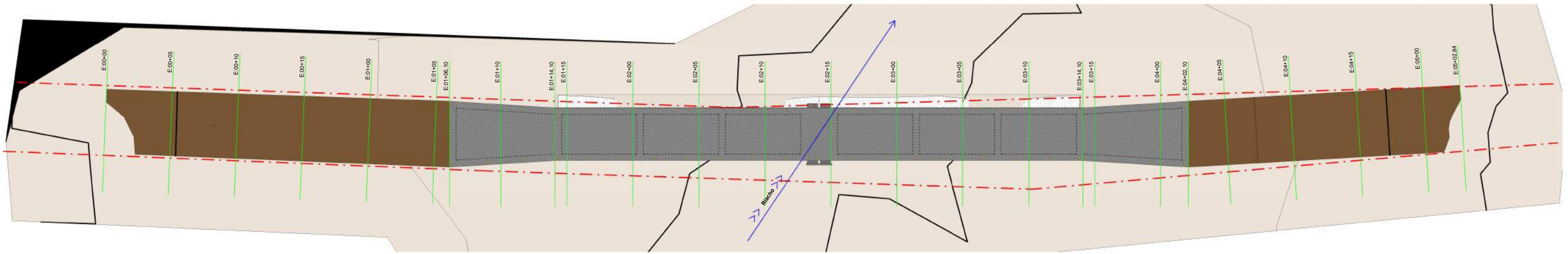
RESPONSÁVEL TÉCNICO <i>Felipe Tayrone Diógenes P. de Queiroz</i> Engenheiro Civil RNP: 0622854210	PREFEITURA
 PREFEITURA DE JAGUARIBE	 Project Assessoria Arquitetos e Engenheiros
	PAVIMENTAÇÃO E DRENAGEM PROJETO DE PAVIMENTAÇÃO E DRENAGEM
PROPRIETÁRIO (A): PREFEITURA MUNICIPAL DE JAGUARIBE-CE	DATA: JUNHO/2026
LOCAL: BAIRRO JOSÉ RODRIGUES PINHEIRO - JAGUARIBE - CE	ESCALA: INDICADA
REVISÃO:	CONTEÚDO: PROJETO DE PAVIMENTAÇÃO DETALHAMENTOS PRANCHA: 07/08

TABELA DE ESTRUTURAS DA REDE DRENAGEM				
NOME	COTA TOPO	COTA DE FUNDO	PROFUNDIDADE (m)	COORDENADAS
BL-01	128.323	127.218	1.10	N:9347615.6310 E:541471.0673
BL-02	128.543	127.438	1.10	N:9347609.2968 E:541468.2069
BL-03	127.564	126.464	1.10	N:9347641.1162 E:541474.8315
BL-04	127.251	126.150	1.10	N:9347643.0035 E:541468.0420
BL-05	125.865	124.760	1.10	N:9347670.5680 E:541428.5258
BL-06	126.296	125.200	1.10	N:9347662.8504 E:541426.7831
BL-07	125.814	124.710	1.10	N:9347674.7530 E:541419.0978
BL-08	126.273	125.170	1.10	N:9347667.1013 E:541417.3796
BL-09	124.257	123.160	1.10	N:9347705.4671 E:541349.1442
BL-10	124.115	123.010	1.10	N:9347698.9951 E:541346.5927
BL-11	124.272	123.170	1.10	N:9347707.8646 E:541348.1099
BL-12	124.165	123.060	1.10	N:9347712.6170 E:541339.1427
BL-13	123.512	122.410	1.10	N:9347730.2760 E:541293.5481
BL-14	123.392	122.290	1.10	N:9347724.0871 E:541290.3646
BL-15	123.462	122.360	1.10	N:9347733.1753 E:541291.9824
BL-16	123.518	122.420	1.10	N:9347736.2858 E:541284.5145
BL-17	124.422	123.320	1.10	N:9347743.7145 E:541246.0873
BL-18	123.820	122.720	1.10	N:9347750.2143 E:541248.5865
BL-19	122.434	121.330	1.10	N:9347800.9387 E:541268.9334
BL-20	122.104	121.000	1.10	N:9347802.5432 E:541261.1470
BL-21	128.377	127.280	1.10	N:9347820.0191 E:541310.3492
BL-22	127.752	126.650	1.10	N:9347822.1747 E:541302.6811
BL-23	123.789	122.690	1.10	N:9347823.9447 E:541275.8328
BL-24	124.466	123.370	1.10	N:9347831.3324 E:541278.8092
BL-25	124.246	123.150	1.10	N:9347834.8896 E:541276.0262
BL-26	123.473	122.370	1.10	N:9347838.0688 E:541268.5743
BL-27	120.262	119.160	1.10	N:9347831.5783 E:541208.6590
BL-28	120.325	119.220	1.10	N:9347833.1770 E:541200.8603
BL-29	121.386	120.290	1.10	N:9347852.7995 E:541215.2378
BL-30	121.424	120.320	1.10	N:9347861.0826 E:541216.3341
BL-31	121.489	120.390	1.10	N:9347864.2688 E:541215.5738
BL-32	121.457	120.360	1.10	N:9347867.2351 E:541208.0501
BL-33	119.395	118.300	1.10	N:9347865.8334 E:541147.9211
BL-34	119.264	118.160	1.10	N:9347867.4998 E:541140.1709
BL-35	120.158	119.060	1.10	N:9347882.2901 E:541153.3079
BL-36	120.171	119.070	1.10	N:9347890.2583 E:541155.0653
BL-37	120.167	119.070	1.10	N:9347893.3667 E:541153.1535
BL-38	120.035	118.930	1.10	N:9347896.2257 E:541146.2665
BL-39	118.512	117.410	1.10	N:9347894.6820 E:541088.7113
BL-40	118.436	117.340	1.10	N:9347896.4123 E:541080.9457
BL-41	119.084	117.980	1.10	N:9347910.5150 E:541094.0352
BL-42	118.832	117.730	1.10	N:9347918.6449 E:541095.4378
BL-43	118.845	117.740	1.10	N:9347921.0122 E:541094.1425
BL-44	118.749	117.650	1.10	N:9347924.7731 E:541086.8039
BL-45	118.086	116.990	1.10	N:9347930.9128 E:541047.3238
BL-46	118.086	116.990	1.10	N:9347934.5632 E:541040.2509
BL-47	118.074	116.970	1.10	N:9347936.5063 E:541039.4535
BL-48	117.844	116.740	1.10	N:9347943.2194 E:541043.8544
PV-01	128.343	126.331	2.01	N:9347614.2115 E:541465.7051
PV-02	127.330	124.244	3.09	N:9347646.6864 E:541472.3414
PV-03	126.013	123.970	2.04	N:9347668.9590 E:541422.4296
PV-04	124.116	122.082	2.03	N:9347704.6459 E:541342.4571
PV-05	123.713	121.560	2.15	N:9347729.3318 E:541287.1068
PV-06	124.126	121.350	2.78	N:9347744.3899 E:541253.1855
PV-07	122.390	120.229	2.16	N:9347805.2069 E:541265.8015

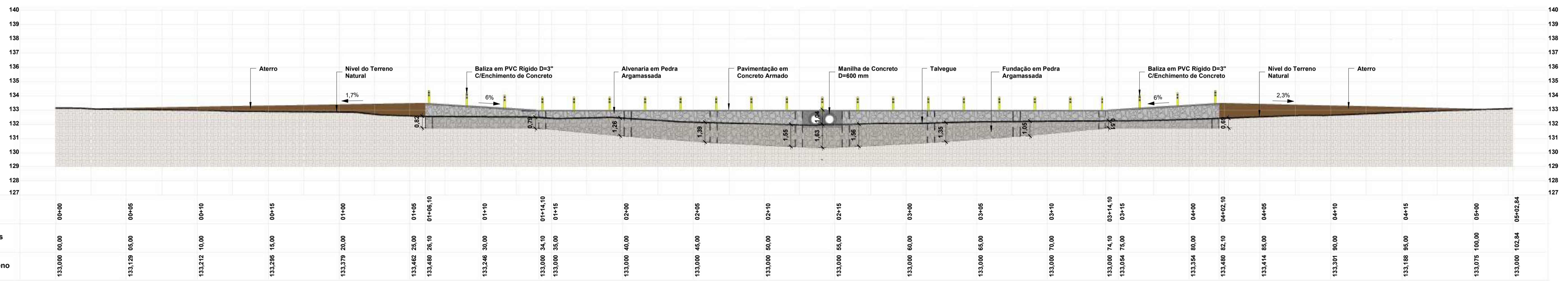
TABELA DE ESTRUTURAS DA REDE DRENAGEM				
NOME	COTA TOPO	COTA DE FUNDO	PROFUNDIDADE (m)	COORDENADAS
PV-08	126.959	125.331	1.63	N:9347814.4115 E:541305.0982
PV-09	123.633	120.099	3.53	N:9347830.6144 E:541271.0720
PV-10	120.545	119.348	1.20	N:9347836.1118 E:541205.5505
PV-11	121.353	119.100	2.25	N:9347859.5077 E:541210.3961
PV-12	119.379	118.174	1.21	N:9347870.2977 E:541144.8428
PV-13	120.045	117.709	2.34	N:9347888.8099 E:541148.8615
PV-14	118.475	117.274	1.20	N:9347898.2573 E:541085.3951
PV-15	118.826	116.492	2.33	N:9347917.1678 E:541089.3098
PV-16	118.059	115.769	2.29	N:9347937.7597 E:541046.0668
PV-17	118.117	115.551	2.57	N:9347956.5686 E:541006.5682

TABELA DE TUBOS DA REDE DRENAGEM					
TUBO	DN (m)	COMPRIMENTO (m)	DECLIVIDADE (%)	ESTRUTURA MONTANTE	ESTRUTURA JUSANTE
RAMAL-01	0.40	5.547	1.00%	BL-01	PV-01
RAMAL-02	0.40	5.515	1.00%	BL-02	PV-01
RAMAL-03	0.40	5.739	1.00%	BL-03	PV-02
RAMAL-04	0.40	5.661	1.00%	BL-04	PV-02
RAMAL-05	0.40	6.305	1.00%	BL-05	PV-03
RAMAL-06	0.40	7.501	1.00%	BL-06	PV-03
RAMAL-07	0.40	6.684	1.00%	BL-07	PV-03
RAMAL-08	0.40	5.381	1.00%	BL-08	PV-03
RAMAL-09	0.40	6.737	1.00%	BL-09	PV-04
RAMAL-10	0.40	7.002	1.00%	BL-10	PV-04
RAMAL-11	0.40	6.505	1.00%	BL-11	PV-04
RAMAL-12	0.40	8.633	1.00%	BL-12	PV-04
RAMAL-13	0.40	6.510	1.00%	BL-13	PV-05
RAMAL-14	0.40	6.174	1.00%	BL-14	PV-05
RAMAL-15	0.40	6.208	1.00%	BL-15	PV-05
RAMAL-16	0.40	7.421	1.00%	BL-16	PV-05
RAMAL-17	0.40	7.130	1.00%	BL-17	PV-06
RAMAL-18	0.40	7.421	1.00%	BL-18	PV-06
RAMAL-19	0.40	5.294	1.00%	BL-19	PV-07
RAMAL-20	0.40	5.363	1.00%	BL-20	PV-07
RAMAL-21	0.40	7.682	1.00%	BL-21	PV-08
RAMAL-22	0.40	8.131	1.00%	BL-22	PV-08
RAMAL-24	0.40	7.770	1.00%	BL-24	PV-09
RAMAL-25	0.40	6.544	1.00%	BL-25	PV-09
RAMAL-26	0.40	7.862	1.00%	BL-26	PV-09
RAMAL-27	0.40	5.497	1.00%	BL-27	PV-10
RAMAL-28	0.40	5.533	1.00%	BL-28	PV-10
RAMAL-29	0.40	8.273	1.00%	BL-29	PV-11
RAMAL-30	0.40	6.143	1.00%	BL-30	PV-11
RAMAL-31	0.40	7.034	1.00%	BL-31	PV-11
RAMAL-32	0.40	8.076	1.00%	BL-32	PV-11
RAMAL-33	0.40	5.423	1.00%	BL-33	PV-12
RAMAL-34	0.40	5.446	1.00%	BL-34	PV-12
RAMAL-35	0.40	7.892	1.00%	BL-35	PV-13
RAMAL-36	0.40	6.371	1.00%	BL-36	PV-13
RAMAL-37	0.40	6.260	1.00%	BL-37	PV-13
RAMAL-38	0.40	7.857	1.00%	BL-38	PV-13
RAMAL-39	0.40	4.877	1.00%	BL-39	PV-14
RAMAL-40	0.40	4.817	1.00%	BL-40	PV-14
RAMAL-41	0.40	8.160	1.00%	BL-41	PV-15
RAMAL-42	0.40	6.304	1.00%	BL-42	PV-15
RAMAL-43	0.40	6.175	1.00%	BL-43	PV-15
RAMAL-44	0.40	8.007	1.00%	BL-44	PV-15
RAMAL-45	0.40	6.961	1.00%	BL-45	PV-16
RAMAL-46	0.40	6.636	1.00%	BL-46	PV-16
RAMAL-47	0.40	6.731	1.00%	BL-47	PV-16
RAMAL-48	0.40	5.891	1.00%	BL-48	PV-16
TRECHO-01	1.00	33.146	3.05%	PV-01	PV-02
TRECHO-02	1.00	54.656	0.50%	PV-02	PV-03
TRECHO-03	1.00	87.574	2.16%	PV-03	PV-04
TRECHO-04	1.00	60.606	0.86%	PV-04	PV-05
TRECHO-05	1.00	37.113	0.50%	PV-05	PV-06
TRECHO-06	1.00	62.112	1.81%	PV-06	PV-07
TRECHO-07	1.00	25.948	0.50%	PV-07	PV-09
TRECHO-08	0.60	37.687	9.44%	PV-08	PV-09
TRECHO-09	1.20	67.204	1.49%	PV-09	PV-11
TRECHO-10	0.60	23.892	0.50%	PV-10	PV-11
TRECHO-11	1.20	68.155	2.04%	PV-11	PV-13
TRECHO-12	0.60	18.943	1.00%	PV-12	PV-13
TRECHO-13	1.20	65.959	1.85%	PV-13	PV-15
TRECHO-14	0.60	19.311	1.00%	PV-14	PV-15
TRECHO-15	1.20	47.896	1.51%	PV-15	PV-16
TRECHO-16	1.20	43.748	0.50%	PV-16	PV-17
TRECHO-17	1.20	11.025	0.50%	PV-17	
TRECHO-23	0.40	8.195	1.00%	BL-23	PV-09

RESPONSÁVEL TÉCNICO Felipe Tayrone Dógenes P. de Queiroz Engenheiro Civil RNP: 0622954210		PREFEITURA
 PREFEITURA DE JAGUARIBE		 Project Assessoria Arquitetos e Engenheiros
PAVIMENTAÇÃO E DRENAGEM		
PROJETO DE PAVIMENTAÇÃO E DRENAGEM		
PROPRIETÁRIO (A) PREFEITURA MUNICIPAL DE JAGUARIBE-CE		ETAPA PROJETO EXECUTIVO
LOCAL BAIRRO JOSÉ RODRIGUES PINHEIRO - JAGUARIBE - CE		DESENHO GLEISON COSTA
REVISÃO	CONTEÚDO PROJETO DE PAVIMENTAÇÃO TABELA DE ESTRUTURAS E TUBULAÇÕES	DATA JUNHO/2026
		ESCALA INDICADA
		PRANCHA 08/08



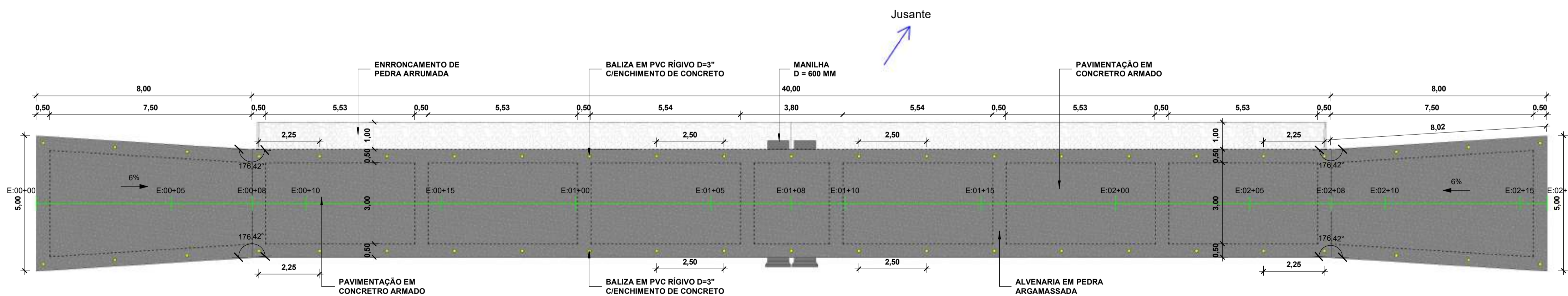
1 Planta de Localização
1 : 150



2 Perfil Longitudinal
1 : 150

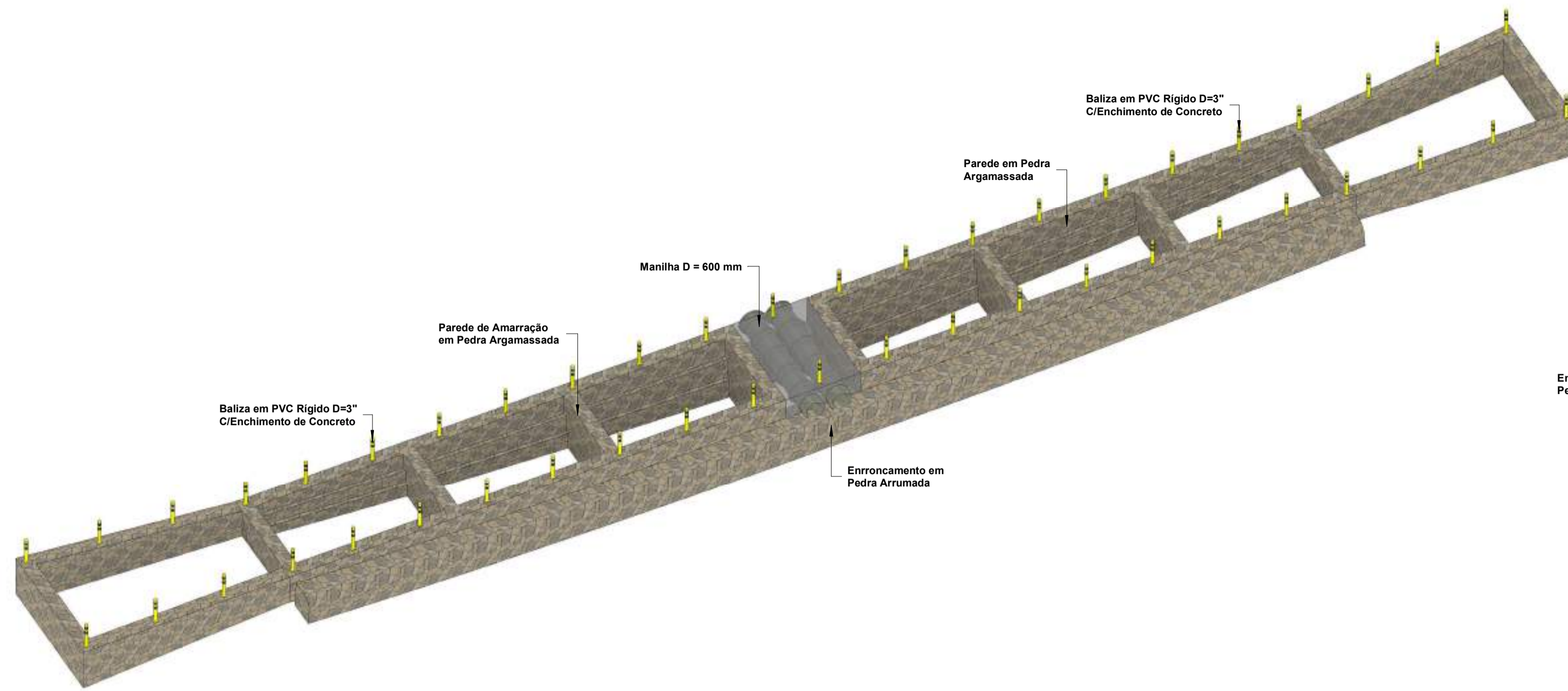
VOLUME DE MATERIAIS	
TIPO	VOLUME
CONCRETO CICLÓPICO	8,47 m³
ENRRONCAMENTO DE PEDRA ARRUMADA	38,21 m³
PAREDE EM PEDRA ARGAMASSADA	150,29 m³

PAVIMENTAÇÃO	
TIPO PAVIMENTO	ÁREA
PAVIMENTAÇÃO EM CONCRETO ARMADO	232,15 m²
PAVIMENTAÇÃO EM PEDRA TOSCA	151,71 m²

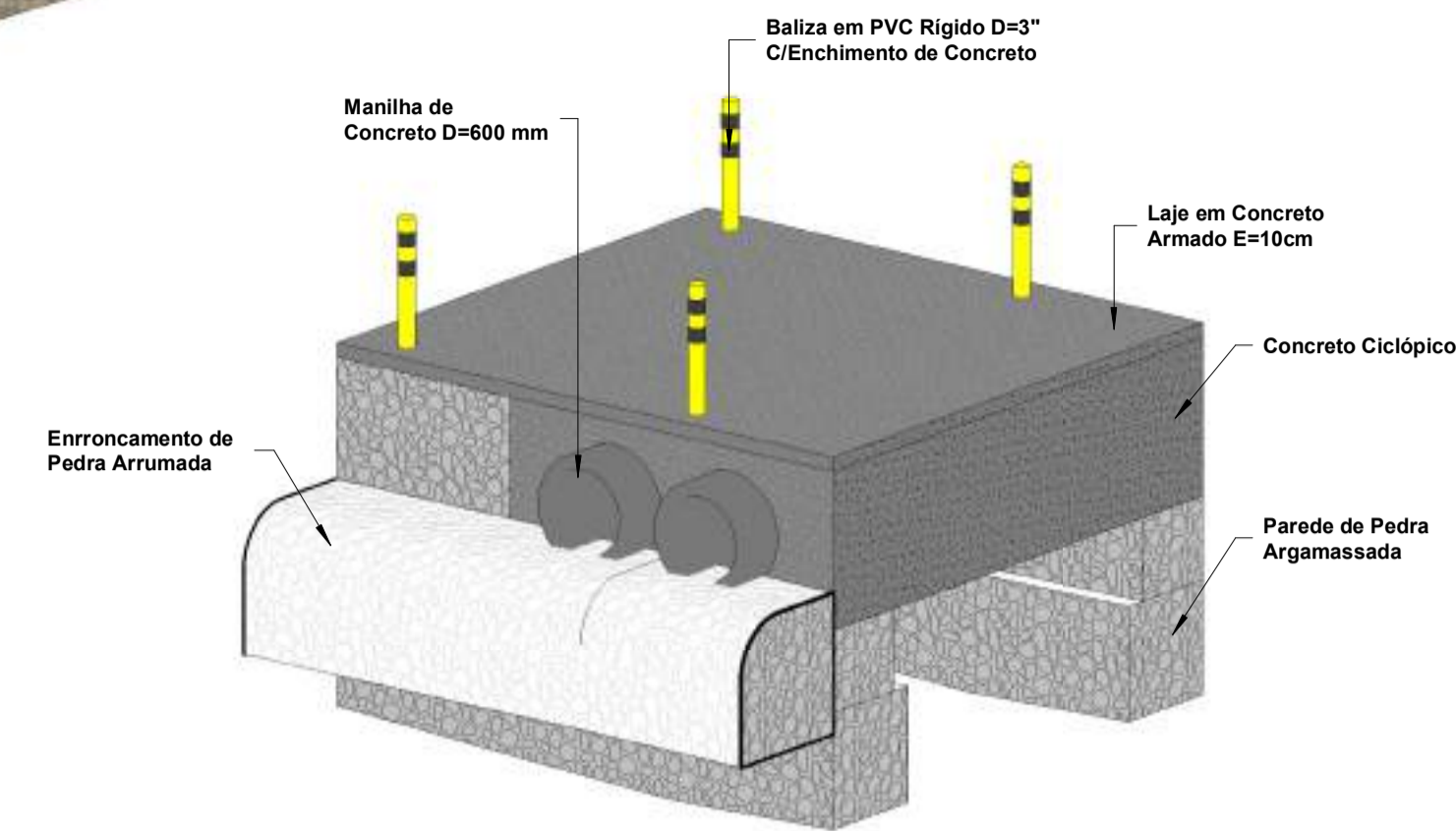


3 Planta Baixa
1 : 100

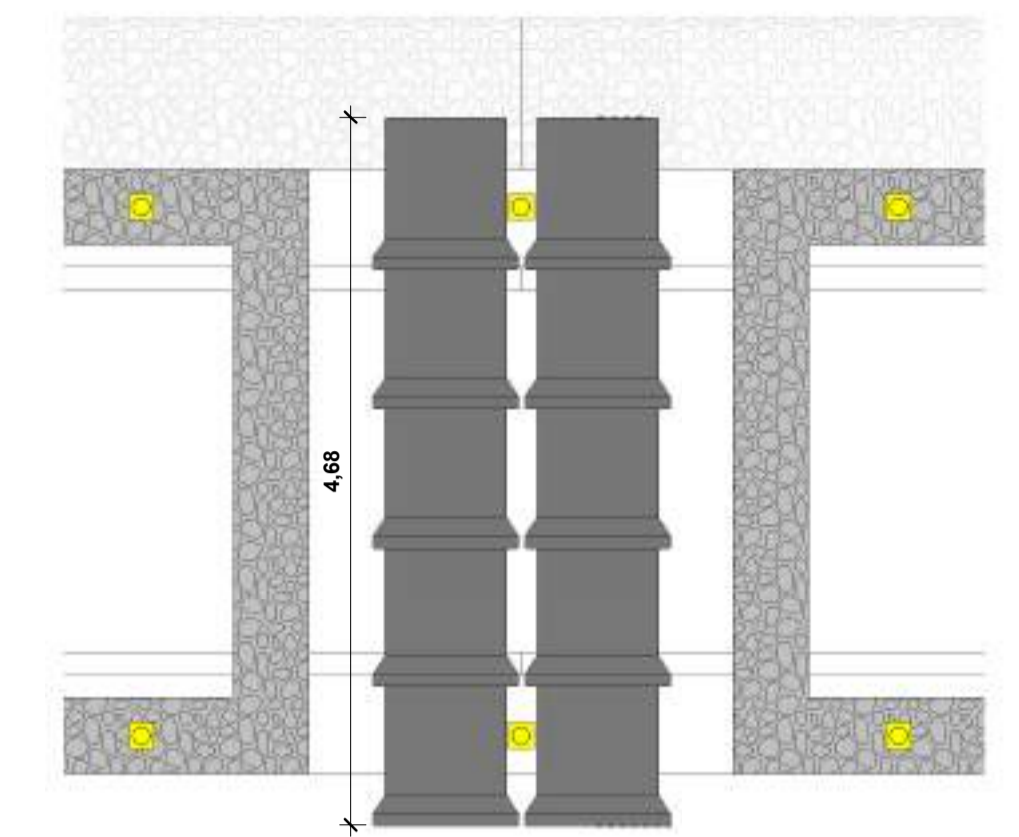
RESPOSÁVEL TÉCNICO: <i>Felipe Táyronne Diógenes P. de Queiroz</i> Felipe Táyronne Diógenes P. de Queiroz Engenheiro Civil RNP: 0622954210	PREFEITURA:
 Prefeitura Municipal de Jaguaribe	DESENVOLVIMENTO: ProjectAssessoria Arquitetura e Engenharia
	PROJETO: PASSAGEM MOLHADA LOCALIDADE MORENO
PROPRIETÁRIO: PREFEITURA MUNICIPAL DE JAGUARIBE - CE	DESENHO: MATEUS BRUNO
LOCAL: LOCALIDADE MORENO - JAGUARIBE - CE	DATA: NOVEMBRO/2024
REVISÃO:	ESCALA: Como indicado
CONTEÚDO: PERSPECTIVA DA ESTRUTURA EDETALHAMENTO, DETALHE MANILHAS, CORTES TRANSVERSAIS E DETALHE DA MALHA DE AÇO	FRANCHAS: 01/02



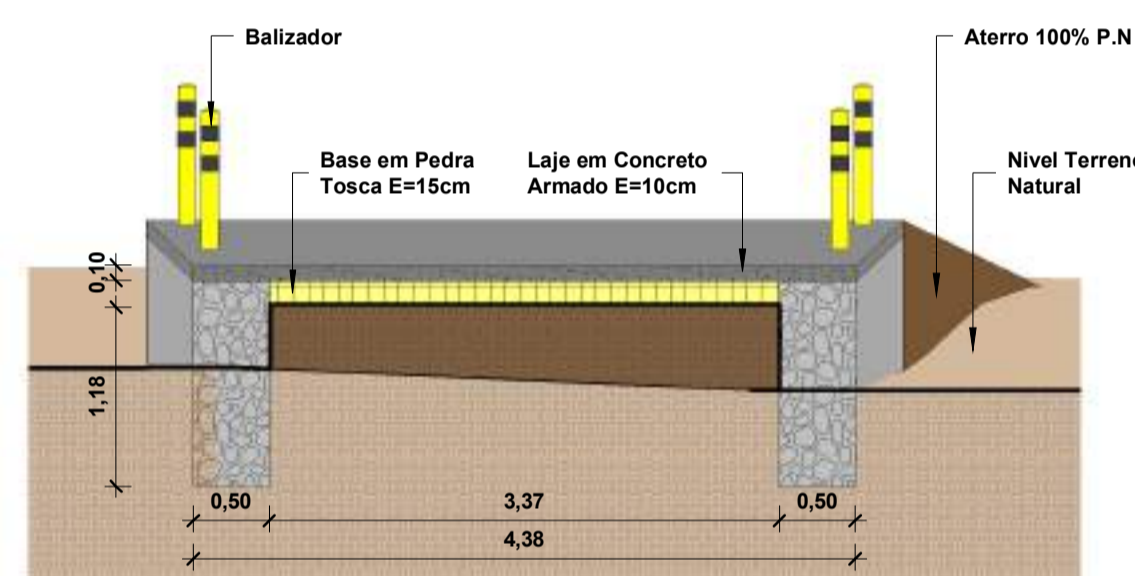
1 Perspectiva da Estrutura



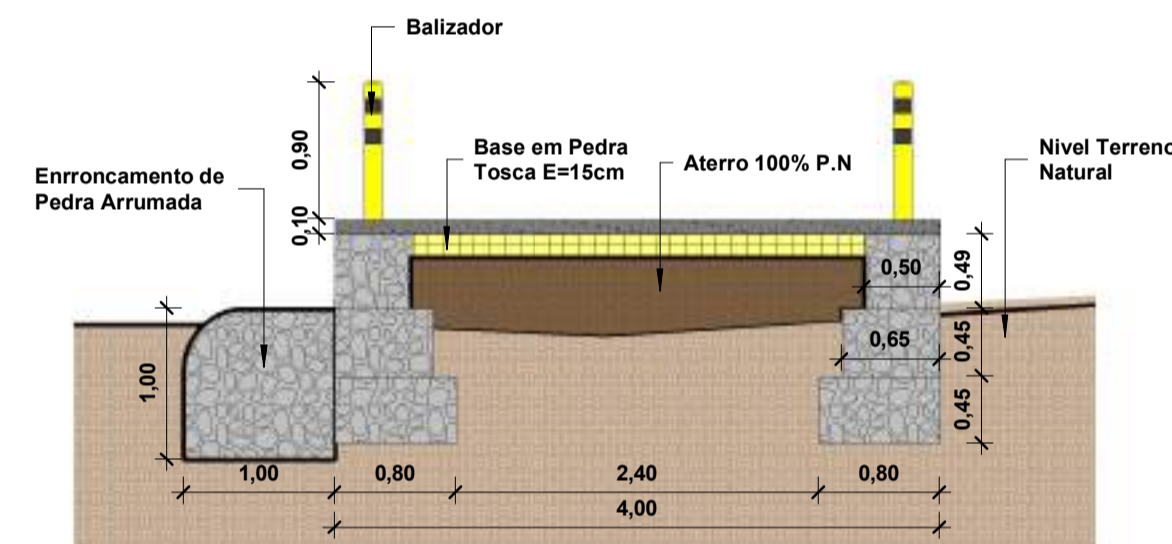
2 Detalhamento Perspectivado



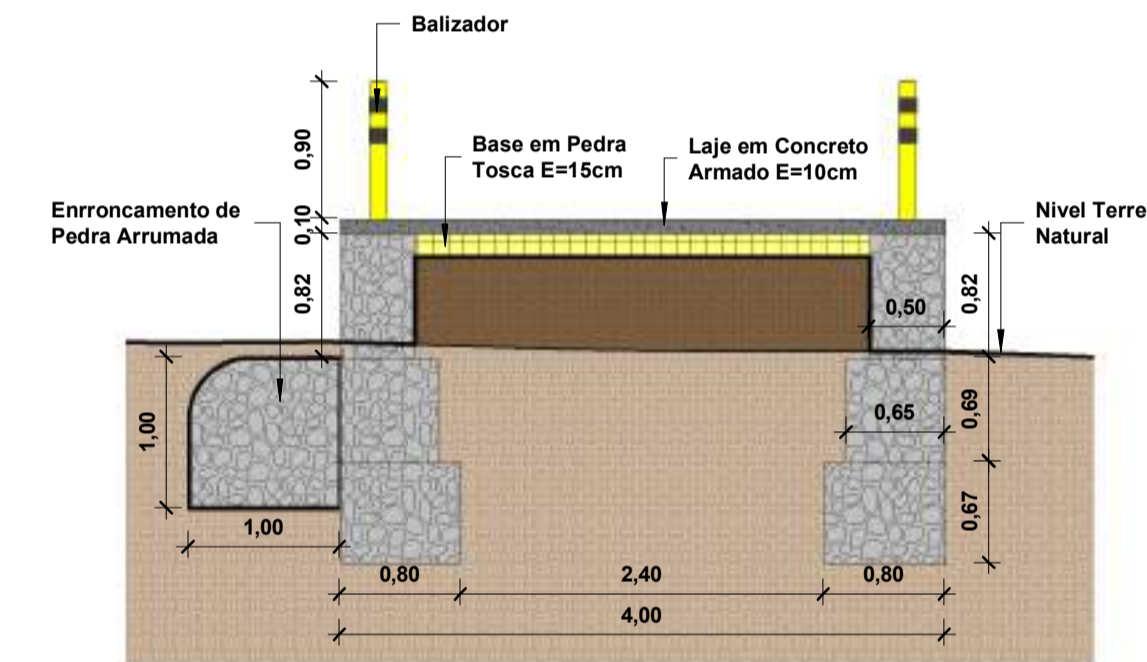
3 Detalhe Manilhas
1:50



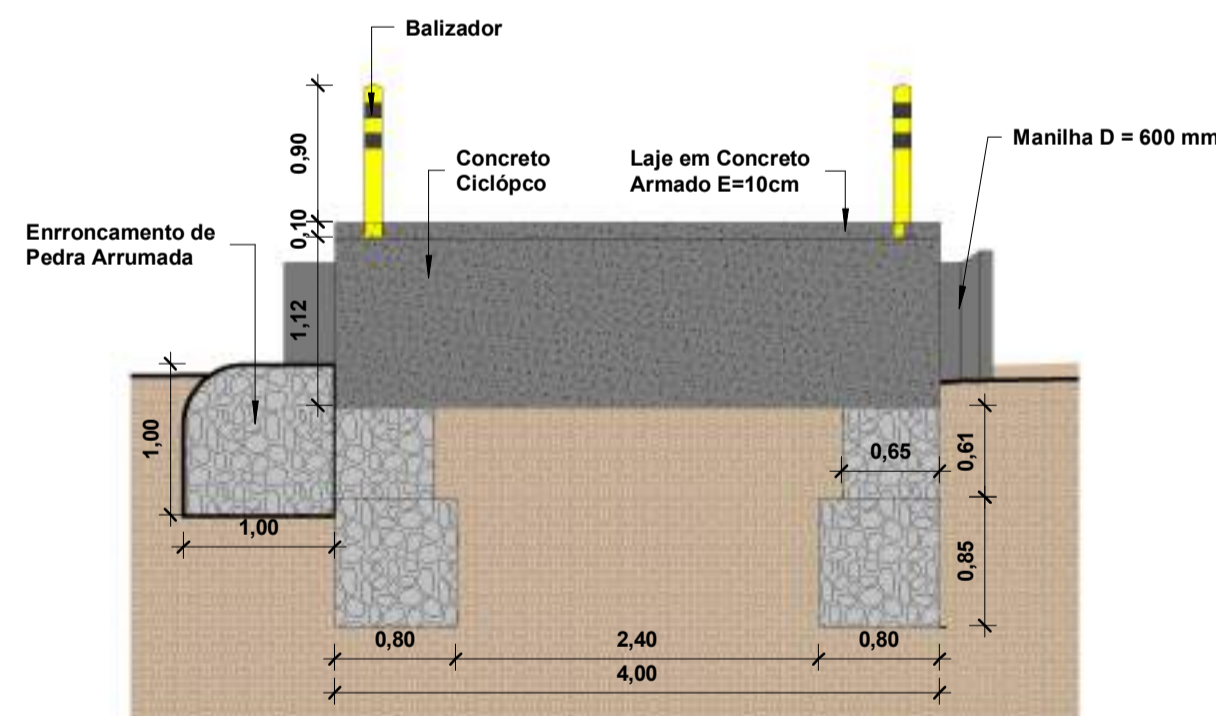
4 Corte Transversal Estaca 00+05
1:50



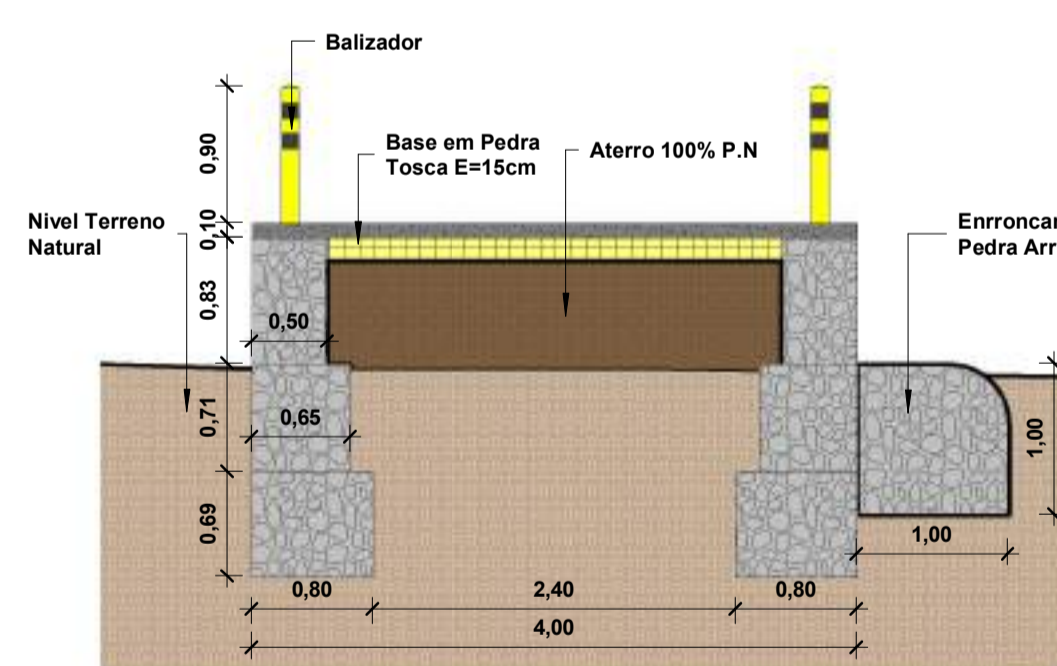
5 Corte Transversal Estaca 00+10
1:50



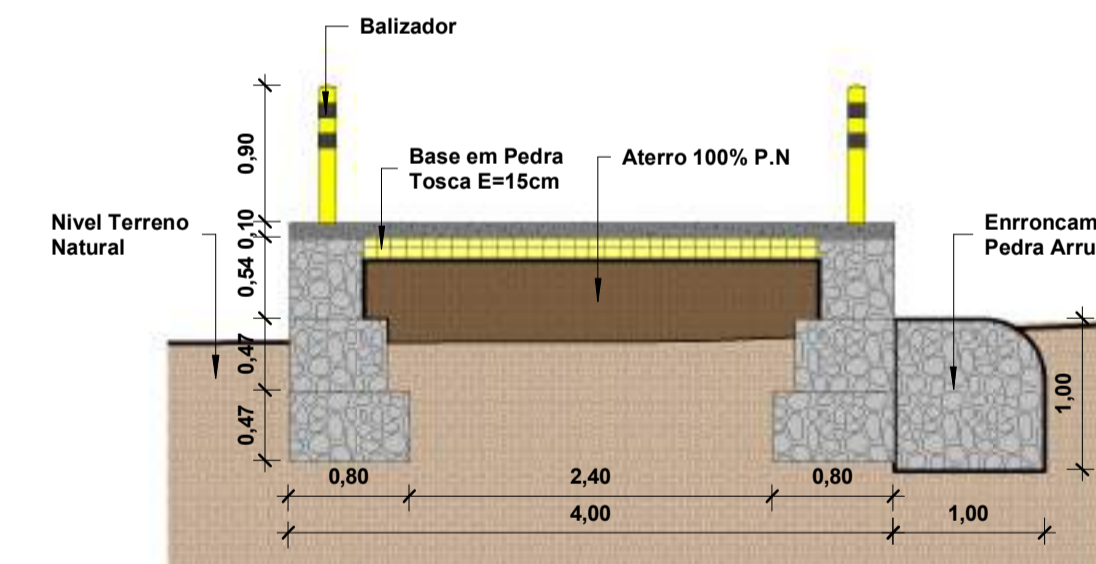
6 Corte Transversal Estaca 01+00
1:50



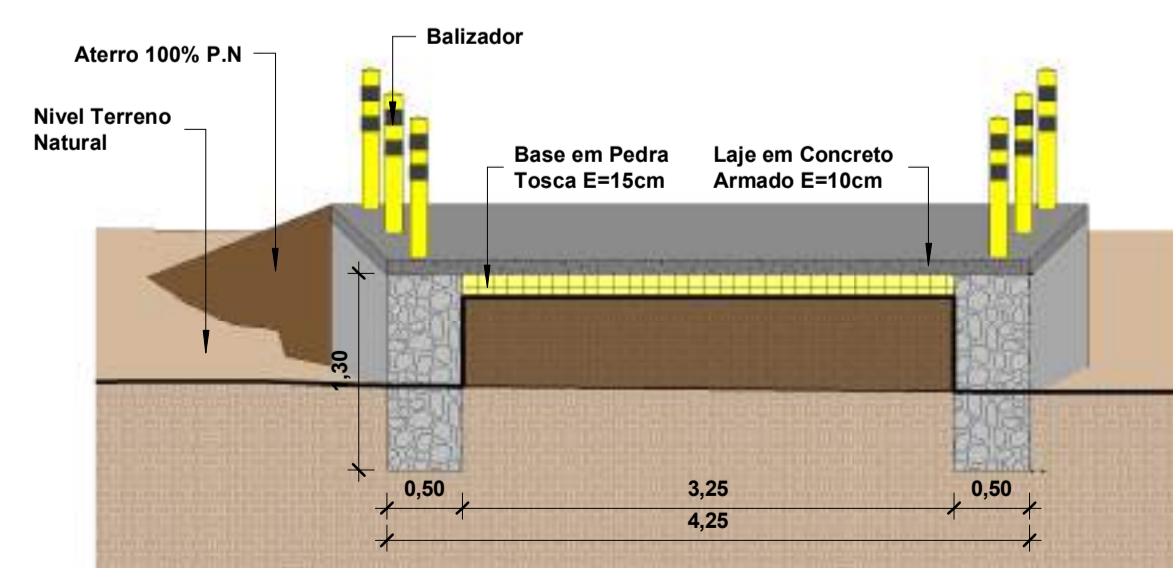
7 Corte Transversal Estaca 01+08
1:50



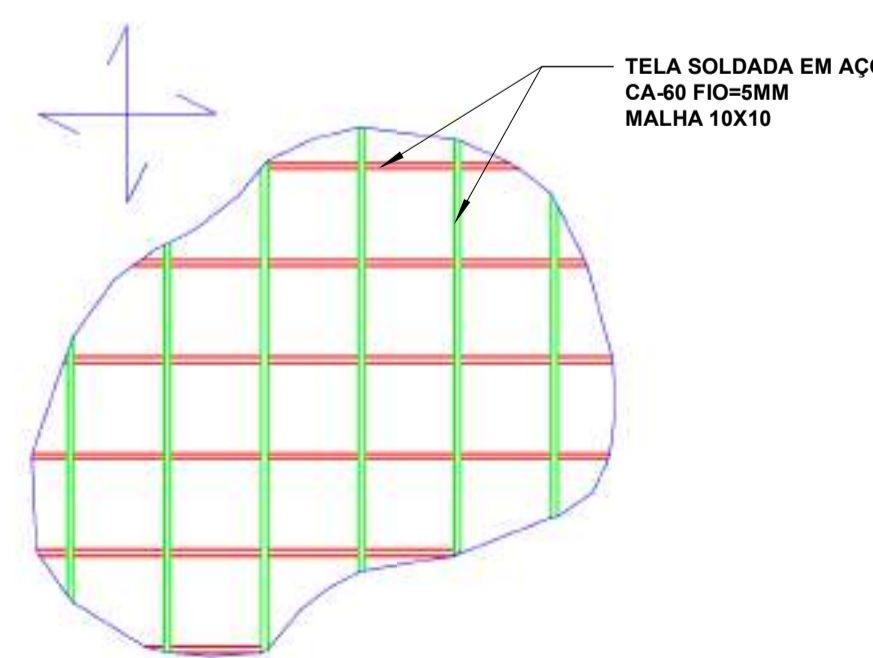
8 Corte Transversal Estaca 01+15
1:50



9 Corte Transversal Estaca 02+05
1:50



10 Corte Transversal Estaca 02+10
1:50



11 Detalhe da Malha de Aço
1:25

COORDENADAS EM UTM:
552639,25 m E
9356369,52 m S



12 Planta de Situação/Localização
1:1

RESPOSÁVEL TÉCNICO: Felipe Tairone Diógenes P. de Queiroz Engenheiro Civil RNP: 0622954210		PREFEITURA:	
 Prefeitura Municipal de Jaguaribe		 Project Assessoria Arquitetura e Engenharia	
PROJETO: PASSAGEM MOLHADA LOCALIDADE MORENO		ETAPA: PROJETO EXECUTIVO	
PROPRIETÁRIO: PREFEITURA MUNICIPAL DE JAGUARIBE - CE		DESENHO: MATEUS BRUNO	
LOCAL: LOCALIDADE MORENO - JAGUARIBE - CE		DATA: NOVEMBRO/2024	
REVISÃO:		ESCALA: Como indicado	
CONTEÚDO: PERSPECTIVA DA ESTRUTURA EDETALHAMENTO, DETALHE MANILHAS, CORTES TRASVERSAIS E DETALHE DA MALHA DE AÇO		PRANCHAS: 02/02	