



**PROCESSO ADMINISTRATIVO Nº 01.09.01/2021**  
**PREGÃO ELETRÔNICO Nº 01.09.01/2021**  
**ANEXO II - MODELO DE PROPOSTA**



**IDENTIFICAÇÃO DO LICITANTE PESSOA JURÍDICA:**

**Nome:**  
**CNPJ**  
**Endereço:**  
**Telefone:**  
**E-mail:**

**IDENTIFICAÇÃO DO REPRESENTANTE LEGAL**

**Nome:**  
**Endereço:**  
**Telefone:**  
**E-mail:**

**ESPECIFICAÇÃO DO OBJETO:** Contratação de serviços especializados de transporte coletivo de escolares para atender à rede pública de ensino do município de Jaguaribe, Estado do Ceará.

**LOTE I TRANSPORTE ESCOLAR - DISTRITO SEDE**

**Características da contratação**

Dias letivos no ano: 215

Despesas com combustíveis, manutenções preventivas e corretivas, seguros, licenciamentos, motoristas e demais: contratado

Período do contrato: 12 (doze) meses


Ord	Descrição	Quantidade	Unidade	Modelo veículo ano modelo/fabricação	R\$ Unitário	R\$ Total
-----	-----------	------------	---------	--	-----------------	--------------

*Moby*



01	ROTA 01 SEDE MANHÃ/TARDE - LOCAÇÃO DE VEÍCULO COM CAPACIDADE PARA 20 ALUNOS. ROTA: Malhada Grande, Fazenda Jucá, Carnaubinha III, Carnaubinha, Recanto, Conceição, Zé Alves e Coqueiros. TURNO: Manhã/Tarde. ESCOLAS ATENDIDAS: EEIEF Antônio Teixeira Lima; EEF Professor Gutenberg Barbosa Silva; EEIEF Nossa Senhora das Candeias; EEF Alice Diógenes Pinheiro; EEIEF Luiza Távora. EXTENSÃO TOTAL DA ROTA: 138,8km. TRECHO PAVIMENTADO: 31,6km. TRECHO CARROÇÁVEL: 107,2km. INÍCIO E FIM DA ROTA: Conforme definido na prancha ROTA 01 SEDE MANHÃ/TARDE PRANCHA 01/21	29.842,0	km	
02	ROTA 02 SEDE TARDE - LOCAÇÃO DE VEÍCULO COM CAPACIDADE PARA 30 ALUNOS. ROTA: Bola, Riacho Seco, Piedade, Santa Rita, Risco dos Carneiros, Várzea do Juazeiro I, Poço Redondo, Recanto, Transval, Palha, Juá, Jatubarama e Baixio. TURNO: Tarde. ESCOLAS ATENDIDAS: EEIEF Antônio Teixeira Lima; EEF Professor Gutenberg Barbosa Silva; EEF Alice Diógenes Pinheiro; EEIEF Luiza Távora. EXTENSÃO TOTAL DA ROTA: 169,4km. TRECHO PAVIMENTADO: 33,4km. TRECHO CARROÇÁVEL: 136km. INÍCIO E FIM DA ROTA: Conforme definido na prancha ROTA 02 SEDE TARDE PRANCHA 02/21	36.421,0	km	

*may*




03	ROTA 03 SEDE MANHÃ - LOCAÇÃO DE VEÍCULO COM CAPACIDADE PARA 25 ALUNOS. ROTA: Cacimbas, Aeroporto, Riachão, Liberdade, Melo, Trapiá, Lajedo e Cajazeiras. TURNO: Manhã. ESCOLAS ATENDIDAS: EEIEF São João Bosco. EXTENSÃO TOTAL DA ROTA: 114,8km. TRECHO PAVIMENTADO: 39,6km. TRECHO CARROÇÁVEL: 75,2km. INÍCIO E FIM DA ROTA: Conforme definido na prancha ROTA 03 SEDE MANHÃ PRANCHA 03/21	24.682,0	km		
04	ROTA 04 SEDE NOITE - LOCAÇÃO DE VEÍCULO COM CAPACIDADE PARA 20 ALUNOS. ROTA: Cacimbas, Riachão e Apiaí. TURNO: Noite. ESCOLAS ATENDIDAS: EEIEF São João Bosco. EXTENSÃO TOTAL DA ROTA: 67,4km. TRECHO PAVIMENTADO: 21,2km. TRECHO CARROÇÁVEL: 46,2km. INÍCIO E FIM DA ROTA: Conforme definido na prancha ROTA 04 SEDE NOITE PRANCHA 04/21	14.491,0	km		
05	ROTA 05 SEDE MANHÃ - LOCAÇÃO DE VEÍCULO COM CAPACIDADE PARA 18 ALUNOS. ROTA: Entre Rios, Jurema, Mari, Passagem, Itú, Riacho dos Carneiros, Fazenda Nova, Logradouro, Cabaceira, Poço Profundo, Santa Rita, Riacho Seco, Galiléia e Recanto. TURNO: Manhã. ESCOLAS ATENDIDAS: EEIEF Santa Luzia. EXTENSÃO TOTAL DA ROTA: 144,4km. TRECHO PAVIMENTADO: 33,6km. TRECHO CARROÇÁVEL: 110,8km. INÍCIO E FIM DA ROTA: Conforme definido na prancha ROTA 05 SEDE MANHÃ PRANCHA 05/21	31.046,0	km		

*mpoy*



06	ROTA 06 SEDE TARDE - LOCAÇÃO DE VEÍCULO COM CAPACIDADE PARA 10 ALUNOS. ROTA: Várzea de Juazeiro, Recanto, Santa Rita, Riacho Seco, Poço Profundo, Várzea do Juazeiro Dentro, Piranhas, Santa Luzia, Riacho dos Carneiros e Barra do Manoel Lopes. TURNO: Tarde. ESCOLAS ATENDIDAS: EEIEF Santa Luzia. EXTENSÃO TOTAL DA ROTA: 144,4km. TRECHO PAVIMENTADO: 33,6km. TRECHO CARROÇÁVEL: 110,8km. INÍCIO E FIM DA ROTA: Conforme definido na prancha ROTA 06 SEDE TARDE PRANCHA 06/21	31.046,0	km		
07	ROTA 07 SEDE MANHÃ - LOCAÇÃO DE VEÍCULO COM CAPACIDADE PARA 15 ALUNOS. ROTA: Lajedo, Cajazeiras, Apaiaco, Três Irmãos, Trapiá, Melo e Melo II. TURNO: Manhã. ESCOLAS ATENDIDAS: Rota de suporte para transporte de estudantes a partir da localidade de LAJEDO até a localidade RODOVIA BR-116 - ENTRADA TRAPIÁ, para seguir em transporte escolar próprio da Secretaria de Educação em direção à sede. EXTENSÃO TOTAL DA ROTA: 57,6km. TRECHO PAVIMENTADO: 0km. TRECHO CARROÇÁVEL: 57,6km. INÍCIO E FIM DA ROTA: Conforme definido na prancha ROTA 07 SEDE MANHÃ PRANCHA 07/21	12.384,0	km		

*Macy*




08	ROTA 08 SEDE TARDE - LOCAÇÃO DE VEÍCULO COM CAPACIDADE PARA 20 ALUNOS. ROTA: Lajedo, Cajazeiras, Apaiaco, Melo e Melo II. TURNO: Tarde. ESCOLAS ATENDIDAS: Rota de suporte para transporte de estudantes a partir da localidade de LAJEDO até a localidade RODOVIA BR-116 – ENTRADA TRAPIÁ, para seguir em transporte escolar próprio da Secretaria de Educação em direção à sede. EXTENSÃO TOTAL DA ROTA: 57,6km. TRECHO PAVIMENTADO: 0km. TRECHO CARROÇÁVEL: 57,6km. INÍCIO E FIM DA ROTA: Conforme definido na prancha ROTA 08 SEDE TARDE PRANCHA 08/21	12.384,0	km	
09	ROTA 09 SEDE MANHÃ - LOCAÇÃO DE VEÍCULO COM CAPACIDADE PARA 30 ALUNOS. ROTA: Sítio Ponte, Cajazeiras, Teimosa, Mapuazinho, Caranguejo, São Sebastião e Trapiá. TURNO: Manhã. ESCOLAS ATENDIDAS: EEIEF Antônio Teixeira Lima; EEF Professor Gutenberg Barbosa Silva; EEF Alice Diógenes Pinheiro; EEIEF Luiza Távora. EXTENSÃO TOTAL DA ROTA: 54km. TRECHO PAVIMENTADO: 12,8km. TRECHO CARROÇÁVEL: 41,2km. INÍCIO E FIM DA ROTA: Conforme definido na prancha ROTA 09 SEDE MANHÃ PRANCHA 09/21	11.610,0	km	

*meey*



10	ROTA 10 SEDE TARDE - LOCAÇÃO DE VEÍCULO COM CAPACIDADE PARA 40 ALUNOS. ROTA: Sítio Ponte, Cajazeiras, Teimosa, Mapuazinho, Caranguejo, São Sebastião e Trapiá. TURNO: Tarde. ESCOLAS ATENDIDAS: EEIEF Antônio Teixeira Lima; EEF Professor Gutenberg Barbosa Silva; EEF Alice Diógenes Pinheiro; EEIEF Luiza Távora. EXTENSÃO TOTAL DA ROTA: 54km. TRECHO PAVIMENTADO: 12,8km. TRECHO CARROÇÁVEL: 41,2km. INÍCIO E FIM DA ROTA: Conforme definido na prancha ROTA 10 SEDE TARDE PRANCHA 10/21	11.610,0	km	
11	ROTA 11 SEDE MANHÃ - LOCAÇÃO DE VEÍCULO COM CAPACIDADE PARA 18 ALUNOS. ROTA: Cacimbas, Castanhão, Liberdade, Pinhões, Melo, e Riacho da Manta. TURNO: Manhã. ESCOLAS ATENDIDAS: Rota de suporte para transporte de estudantes a partir da localidade de LAJEDO até a localidade RODOVIA BR-116 – CACIMBAS, para seguir em transporte escolar próprio da Secretaria de Educação em direção à sede. EXTENSÃO TOTAL DA ROTA: 80km. TRECHO PAVIMENTADO: 27,6km. TRECHO CARROÇÁVEL: 52,4km. INÍCIO E FIM DA ROTA: Conforme definido na prancha ROTA 11 SEDE MANHÃ PRANCHA 11/21	17.200,0	km	

*Msoy*



12	ROTA 12 SEDE TARDE - LOCAÇÃO DE VEÍCULO COM CAPACIDADE PARA 10 ALUNOS. ROTA: Cacimbas, Castanhão, Riachão e Riacho da Manta. TURNO: Tarde. ESCOLAS ATENDIDAS: Rota de suporte para transporte de estudantes a partir da localidade de LAJEDO até a localidade RODOVIA BR-116 – CACIMBAS, para seguir em transporte escolar próprio da Secretaria de Educação em direção à sede. EXTENSÃO TOTAL DA ROTA: 55,2km. TRECHO PAVIMENTADO: 12,8km. TRECHO CARROÇÁVEL: 42,4km. INÍCIO E FIM DA ROTA: Conforme definido na prancha ROTA 12 SEDE TARDE PRANCHA 12/21	11.868,0	km	
13	ROTA 13 SEDE MANHÃ - LOCAÇÃO DE VEÍCULO COM CAPACIDADE PARA 30 ALUNOS. ROTA: Curral Velho, BR-116, Café dos ovos, Maniçoba, Brum, Cachoeirinha, Paraíso e Malhada do Boi. TURNO: Manhã. ESCOLAS ATENDIDAS: EEM Raul Barbosa; EEM Cornélio Diógenes; EEEP Poeta Sinó Pinheiro. EXTENSÃO TOTAL DA ROTA: 95km. TRECHO PAVIMENTADO: 60,4km. TRECHO CARROÇÁVEL: 34,6km. INÍCIO E FIM DA ROTA: Conforme definido na prancha ROTA 13 SEDE MANHÃ PRANCHA 13/21	20.425,0	km	

*Handwritten signature*



14	ROTA 14 SEDE TARDE - LOCAÇÃO DE VEÍCULO COM CAPACIDADE PARA 25 ALUNOS. ROTA: Curral Velho, BR-116, Café dos ovos, Maniçoba, Brum, Cachoeirinha, Paraíso e Malhada do Boi. TURNO: Tarde. ESCOLAS ATENDIDAS: EEM Raul Barbosa; EEM Cornélio Diógenes; EEEP Poeta Sinó Pinheiro. EXTENSÃO TOTAL DA ROTA: 95km. TRECHO PAVIMENTADO: 60,4km. TRECHO CARROÇÁVEL: 34,6km. INÍCIO E FIM DA ROTA: Conforme definido na prancha ROTA 14 SEDE TARDE PRANCHA 14/21	20.425,0	km		
15	ROTA 15 SEDE TARDE - LOCAÇÃO DE VEÍCULO COM CAPACIDADE PARA 50 ALUNOS. ROTA: Logradouro, Cabaceiras e Riacho dos Cameiros 2, Mandacaru, Manoel Lopes, Jaboatão, Riacho dos Cameiros 1, Passagem, Entrada Seu Zé. Entrada Barra, Fazenda Nova II, Fazenda Nova I, Logradouro, Corrégo Mourão, Malhada e Riacho dos Cavalos. TURNO: Tarde. ESCOLAS ATENDIDAS: EEIEF Antônio Teixeira Lima; EEF Professor Gutenberg Barbosa Silva; EEF Alice Diógenes Pinheiro; EEIEF Luiza Távora. EXTENSÃO TOTAL DA ROTA: 169,4km. TRECHO PAVIMENTADO: 33,4km. TRECHO CARROÇÁVEL: 136km. INÍCIO E FIM DA ROTA: Conforme definido na prancha ROTA 15 SEDE TARDE PRANCHA 15/21	36.421,0	km		


*3504*





16	<p>ROTA 16 SEDE MANHÃ - LOCAÇÃO DE VEÍCULO COM CAPACIDADE PARA 20 ALUNOS. ROTA: Agreste, Serrote, Cajá, Várzea Grande, Várzea Grande II e Sítio Riacho. TURNO: Manhã. ESCOLAS ATENDIDAS: EEIEF Nossa Senhora das Candeias; EEIEF José Laércio Rodrigues Gomes; EEIEF Antônio Teixeira Lima; EEF Alice Diógenes Pinheiro; EEM Raul Barbosa; EEM Cornélio Diógenes; EEP Poeta Sinó Pinheiro. EXTENSÃO TOTAL DA ROTA: 103km. TRECHO PAVIMENTADO: 35,6km. TRECHO CARROÇÁVEL: 67,4km. INÍCIO E FIM DA ROTA: Conforme definido na prancha ROTA 16 SEDE MANHÃ PRANCHA 16/21</p>	22.145,0	km	
17	<p>ROTA 17 SEDE MANHÃ - LOCAÇÃO DE VEÍCULO COM CAPACIDADE PARA 20 ALUNOS. ROTA: Mata Pasto, Catingueira, catingueirinha, Mangagá, Janduí, Castanho, Mororó e Inharé. TURNO: Manhã. ESCOLAS ATENDIDAS: EEF Paulo Vagner Teixeira Guedes; EEIEF Expedito Diógenes; Creche Professora Iolanda Patrício de Lima Dantas; EEM Cornélio Diógenes; EEIEF Centro Social Marieta Cals; EEF Alice Diógenes Pinheiro; EEF Professor Gutenberg Barbosa Silva. EXTENSÃO TOTAL DA ROTA: 124,8km. TRECHO PAVIMENTADO: 17,6km. TRECHO CARROÇÁVEL: 107,2km. INÍCIO E FIM DA ROTA: Conforme definido na prancha ROTA 17 SEDE MANHÃ PRANCHA 17/21</p>	26.832,0	km	

*Macy*



18	ROTA 18 SEDE TARDE - LOCAÇÃO DE VEÍCULO COM CAPACIDADE PARA 10 ALUNOS. ROTA: Inharé, Fazenda da Várzea, Castanho e Cachoeira. TURNO: Tarde. ESCOLAS ATENDIDAS: EEF Paulo Vagner Teixeira Guedes; EEIEF Expedito Diógenes; EEM Cornélio Diógenes. EXTENSÃO TOTAL DA ROTA: 57km. TRECHO PAVIMENTADO: 5km. TRECHO CARROÇÁVEL: 52km. INÍCIO E FIM DA ROTA: Conforme definido na prancha ROTA 18 SEDE TARDE PRANCHA 18/21	12.255,0	km	
19	ROTA 19 SEDE MANHÃ - LOCAÇÃO DE VEÍCULO COM CAPACIDADE PARA 10 ALUNOS. ROTA: Mulungu, Manel da Cruz, Grossos, Barra do Canto e Barriguda. TURNO: Manhã. ESCOLAS ATENDIDAS: EEF Paulo Vagner Teixeira Guedes; EEIEF Expedito Diógenes; Creche Professora Iolanda Patrício de Lima Dantas; EEIEF Luiza Távora. EXTENSÃO TOTAL DA ROTA: 62,6km. TRECHO PAVIMENTADO: 7,4km. TRECHO CARROÇÁVEL: 55,2km. INÍCIO E FIM DA ROTA: Conforme definido na prancha ROTA 19 SEDE MANHÃ PRANCHA 19/21	13.459,0	km	

*msy*



20	<p>ROTA 20 SEDE MANHÃ - LOCAÇÃO DE VEÍCULO COM CAPACIDADE PARA 25 ALUNOS. ROTA: Recanto, Galiléia, Riacho Seco, Silva, Pedra Fina, Estevão Duro, Capitão Deodato, Boa Fé e Recreio. TURNO: Manhã. ESCOLAS ATENDIDAS: EEF Professor Gutenberg Barbosa Silva; EEM Raul Barbosa; EEF Alice Diógenes Pinheiro; EEIEF Luiza Távora; Creche Professora Iolanda Patrício de Lima Dantas. EXTENSÃO TOTAL DA ROTA: 144,4km. TRECHO PAVIMENTADO: 62,6km. TRECHO CARROÇÁVEL: 81,8km. INÍCIO E FIM DA ROTA: Conforme definido na prancha ROTA 20 SEDE MANHÃ PRANCHA 20/21</p>	31.046,0	km	
21	<p>ROTA 21 SEDE MANHÃ - LOCAÇÃO DE VEÍCULO COM CAPACIDADE PARA 45 ALUNOS. ROTA: Raposa, Cajueiro, Campo Novo, Barragem Santana, Lagoa da Pedra e Campo Grande. TURNO: Manhã. ESCOLAS ATENDIDAS: CEI Maria Iracília de Sá Pereira Barreira; EEIEF Luiza Távora; EEF Alice Diógenes Pinheiro; EEM Raul Barbosa; EEF Professor Gutenberg Barbosa Silva; Creche Professora Iolanda Patrício de Lima Dantas; EEIEF Expedito Diógenes; EEF Paulo Vagner Teixeira Guedes. EXTENSÃO TOTAL DA ROTA: 128,8km. TRECHO PAVIMENTADO: 19,4km. TRECHO CARROÇÁVEL: 109,4km. INÍCIO E FIM DA ROTA: Conforme definido na prancha ROTA 21 SEDE MANHÃ PRANCHA 21/21</p>	27.692,0	km	
<b>Valor total estimado do lote:</b>				

**LOTE II TRANSPORTE ESCOLAR - DISTRITO NOVA FLORESTA**

**Características da contratação**

Dias letivos no ano: 215

*Moy*




Despesas com combustíveis, manutenções preventivas e corretivas, seguros, licenciamentos, motoristas e demais: contratado

Período do contrato: 12 (doze) meses

Ord	Descrição	Quantidade	Unidade	Modelo veículo ano modelo/fabricação	RS Unitário	RS Total
01	ROTA 01 DISTRITO NOVA FLORESTA TARDE - LOCAÇÃO DE VEÍCULO COM CAPACIDADE PARA 45 ALUNOS. ROTA: Canto do Juazeiro, Monte Lima, Severo, Croatá, Bode, Córrego do Saco, Vieiras, Monte Lima, São Francisco, Canto do Juazeiro, Severo, Croatá, Pedra Branca, Bode, Fechado, Vieiras e Córrego do Saco. TURNO: Tarde. ESCOLAS ATENDIDAS: EEIEF Ulisses Paranhos Maia; EEM Gustavo Barroso. EXTENSÃO TOTAL DA ROTA: 97,8km. TRECHO PAVIMENTADO: 42,6km. TRECHO CARROÇÁVEL: 55,2km. INÍCIO E FIM DA ROTA: Conforme definido na prancha ROTA 01 DISTRITO NOVA FLORESTA TARDE PRANCHA 01/22	21.027,0	km			
02	ROTA 02 DISTRITO NOVA FLORESTA MANHÃ - LOCAÇÃO DE VEÍCULO COM CAPACIDADE PARA 17 ALUNOS. ROTA: Verdum e Pau D'arco. TURNO: Manhã. ESCOLAS ATENDIDAS: EEIEF Raimundo Ferreira Lima. EXTENSÃO TOTAL DA ROTA: 31,2km. TRECHO PAVIMENTADO: 0km. TRECHO CARROÇÁVEL: 31,2km. INÍCIO E FIM DA ROTA: Conforme definido na prancha ROTA 02 DISTRITO NOVA FLORESTA MANHÃ PRANCHA 02/22	6.708,0	km			




*msy*



03	ROTA 03 DISTRITO NOVA FLORESTA TARDE - LOCAÇÃO DE VEÍCULO COM CAPACIDADE PARA 15 ALUNOS. ROTA: Pau D'arco, Verdum, Cachoeirinha, Catolé, Juquita, Brejo, Mata Fresca, Fechado e Vieiras. TURNO: Tarde. ESCOLAS ATENDIDAS: EEIEF Ulisses Paranhos Maia; EEM Gustavo Barroso. EXTENSÃO TOTAL DA ROTA: 68,8km. TRECHO PAVIMENTADO: 17km. TRECHO CARROÇÁVEL: 51,8km. INÍCIO E FIM DA ROTA: Conforme definido na prancha ROTA 03 DISTRITO NOVA FLORESTA TARDE PRANCHA 03/22	14.792,0	km	
04	ROTA 04 DISTRITO NOVA FLORESTA MANHÃ - LOCAÇÃO DE VEÍCULO COM CAPACIDADE PARA 46 ALUNOS. ROTA: Cajazeiras, Severo, Pedra Branca, Jureminha, Santa Fé, Fechado e Vieiras. TURNO: Manhã. ESCOLAS ATENDIDAS: EEIEF Ulisses Paranhos Maia; EEM Gustavo Barroso. EXTENSÃO TOTAL DA ROTA: 75km. TRECHO PAVIMENTADO: 46,2km. TRECHO CARROÇÁVEL: 28,8km. INÍCIO E FIM DA ROTA: Conforme definido na prancha ROTA 04 DISTRITO NOVA FLORESTA MANHÃ PRANCHA 04/22	16.125,0	km	


*macy*



05	ROTA 05 DISTRITO NOVA FLORESTA TARDE - LOCAÇÃO DE VEÍCULO COM CAPACIDADE PARA 25 ALUNOS. ROTA: Cajazeiras, Severo, Pedra Branca, Jureminha, Fechado, Bode e Vieiras. TURNO: Tarde. ESCOLAS ATENDIDAS: EEIEF Ulisses Paranhos Maia; EEM Gustavo Barroso. EXTENSÃO TOTAL DA ROTA: 75km. TRECHO PAVIMENTADO: 46,2km. TRECHO CARROÇÁVEL: 28,8km. INÍCIO E FIM DA ROTA: Conforme definido na prancha ROTA 05 DISTRITO NOVA FLORESTA TARDE PRANCHA 05/22	16.125,0	km		
06	ROTA 06 DISTRITO NOVA FLORESTA NOITE - LOCAÇÃO DE VEÍCULO COM CAPACIDADE PARA 15 ALUNOS. ROTA: Pau D'arco e Verdum. TURNO: Noite. ESCOLAS ATENDIDAS: EEIEF Raimundo Ferreira Lima. EXTENSÃO TOTAL DA ROTA: 31,2km. TRECHO PAVIMENTADO: 0km. TRECHO CARROÇÁVEL: 31,2km. INÍCIO E FIM DA ROTA: Conforme definido na prancha ROTA 06 DISTRITO NOVA FLORESTA NOITE PRANCHA 06/22	6.708,0	km		
07	ROTA 07 DISTRITO NOVA FLORESTA MANHÃ - LOCAÇÃO DE VEÍCULO COM CAPACIDADE PARA 17 ALUNOS. ROTA: Nova Floresta, Vila Nova e Vila Alcântara. TURNO: Manhã. ESCOLAS ATENDIDAS: EEEP Poeta Sinó Pinheiro. EXTENSÃO TOTAL DA ROTA: 90,4km. TRECHO PAVIMENTADO: 90,4km. TRECHO CARROÇÁVEL: 0km. INÍCIO E FIM DA ROTA: Conforme definido na prancha ROTA 07 DISTRITO NOVA FLORESTA MANHÃ PRANCHA 07/22	19.436,0	km		


*may*



08	ROTA 08 DISTRITO NOVA FLORESTA MANHÃ - LOCAÇÃO DE VEÍCULO COM CAPACIDADE PARA 47 ALUNOS. ROTA: Cachoeira, Verdum, Pau D'arco, Divisão, Limoeiro, Ilha Grande, Tanque e Areias. TURNO: Manhã. ESCOLAS ATENDIDAS: EEIEF Ulisses Paranhos Maia; EEM Gustavo Barroso. EXTENSÃO TOTAL DA ROTA: 63km. TRECHO PAVIMENTADO: 4,2km. TRECHO CARROÇÁVEL: 58,8km. INÍCIO E FIM DA ROTA: Conforme definido na prancha ROTA 08 DISTRITO NOVA FLORESTA MANHÃ PRANCHA 08/22	13.545,0	km		
09	ROTA 09 DISTRITO NOVA FLORESTA TARDE - LOCAÇÃO DE VEÍCULO COM CAPACIDADE PARA 46 ALUNOS. ROTA: Pau D'arco, Cachoeira, Verdum, Ilha Grande, Tanque, Cilêncio, Vilarém e Areias. TURNO: Tarde. ESCOLAS ATENDIDAS: EEIEF Ulisses Paranhos Maia; EEM Gustavo Barroso. EXTENSÃO TOTAL DA ROTA: 65km. TRECHO PAVIMENTADO: 4,2km. TRECHO CARROÇÁVEL: 60,8km. INÍCIO E FIM DA ROTA: Conforme definido na prancha ROTA 09 DISTRITO NOVA FLORESTA TARDE PRANCHA 09/22	13.975,0	km		


*Macy*



10	ROTA 10 DISTRITO NOVA FLORESTA MANHÃ - LOCAÇÃO DE VEÍCULO COM CAPACIDADE PARA 47 ALUNOS. ROTA: Pau D'arco, Catolé, Juquita, Mata Fresca, Serrinha, Fechado e Vieiras. TURNO: Manhã. ESCOLAS ATENDIDAS: EEIEF Ulisses Paranhos Maia; EEM Gustavo Barroso. EXTENSÃO TOTAL DA ROTA: 61,8km. TRECHO PAVIMENTADO: 17km. TRECHO CARROÇÁVEL: 44,8km. INÍCIO E FIM DA ROTA: Conforme definido na prancha ROTA 10 DISTRITO NOVA FLORESTA MANHÃ PRANCHA 10/22	13.287,0	km		
11	ROTA 11 DISTRITO NOVA FLORESTA TARDE - LOCAÇÃO DE VEÍCULO COM CAPACIDADE PARA 23 ALUNOS. ROTA: Pau D'arco, Catolé, Juquita, Mata Fresca, Serrinha, Fechado e Vieiras. TURNO: Tarde. ESCOLAS ATENDIDAS: EEIEF Ulisses Paranhos Maia; EEM Gustavo Barroso. EXTENSÃO TOTAL DA ROTA: 61,8km. TRECHO PAVIMENTADO: 17km. TRECHO CARROÇÁVEL: 44,8km. INÍCIO E FIM DA ROTA: Conforme definido na prancha ROTA 11 DISTRITO NOVA FLORESTA TARDE PRANCHA 11/22	13.287,0	km		

*maey*

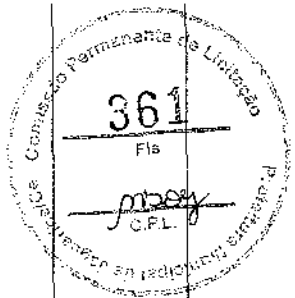




12	ROTA 12 DISTRITO NOVA FLORESTA MANHÃ - LOCAÇÃO DE VEÍCULO COM CAPACIDADE PARA 20 ALUNOS. ROTA: Ilha Grande, Tanque, Pau do Alho, Vilarém e Vilarém II. TURNO: Manhã. ESCOLAS ATENDIDAS: EEIEF Ulisses Paranhos Maia; EEM Gustavo Barroso. EXTENSÃO TOTAL DA ROTA: 49,6km. TRECHO PAVIMENTADO: 4,2km. TRECHO CARROÇÁVEL: 45,4km. INÍCIO E FIM DA ROTA: Conforme definido na prancha ROTA 12 DISTRITO NOVA FLORESTA MANHÃ PRANCHA 12/22	10.664,0	km		
13	ROTA 13 DISTRITO NOVA FLORESTA MANHÃ - LOCAÇÃO DE VEÍCULO COM CAPACIDADE PARA 55 ALUNOS. ROTA: Nova Floresta, Vila Nova e Vila Alcântara. TURNO: Manhã. ESCOLAS ATENDIDAS: EEIEF Ulisses Paranhos Maia; EEM Gustavo Barroso. EXTENSÃO TOTAL DA ROTA: 19,2km. TRECHO PAVIMENTADO: 19,2km. TRECHO CARROÇÁVEL: 0km. INÍCIO E FIM DA ROTA: Conforme definido na prancha ROTA 13 DISTRITO NOVA FLORESTA MANHÃ PRANCHA 13/22	4.128,0	km		
14	ROTA 14 DISTRITO NOVA FLORESTA TARDE - LOCAÇÃO DE VEÍCULO COM CAPACIDADE PARA 45 ALUNOS. ROTA: Nova Floresta, Vila Nova e Vila Alcântara. TURNO: Tarde. ESCOLAS ATENDIDAS: EEIEF Ulisses Paranhos Maia; EEM Gustavo Barroso. EXTENSÃO TOTAL DA ROTA: 19,2km. TRECHO PAVIMENTADO: 19,2km. TRECHO CARROÇÁVEL: 0km. INÍCIO E FIM DA ROTA: Conforme definido na prancha ROTA 14 DISTRITO NOVA FLORESTA TARDE PRANCHA 14/22	4.128,0	km		


*maey*



15	ROTA 15 DISTRITO NOVA FLORESTA MANHÃ - LOCAÇÃO DE VEÍCULO COM CAPACIDADE PARA 45 ALUNOS. ROTA: Vila Nova e Vila Alcântara. TURNO: Manhã. ESCOLAS ATENDIDAS: EEIEF Ulisses Paranhos Maia. EXTENSÃO TOTAL DA ROTA: 19,2km. TRECHO PAVIMENTADO: 19,2km. TRECHO CARROÇÁVEL: 0km. INÍCIO E FIM DA ROTA: Conforme definido na prancha ROTA 15 DISTRITO NOVA FLORESTA MANHÃ PRANCHA 15/22	4.128,0	km					
16	ROTA 16 DISTRITO NOVA FLORESTA TARDE - LOCAÇÃO DE VEÍCULO COM CAPACIDADE PARA 35 ALUNOS. ROTA: Vila Nova e Vila Alcântara. TURNO: Tarde. ESCOLAS ATENDIDAS: EEIEF Ulisses Paranhos Maia. EXTENSÃO TOTAL DA ROTA: 19,2km. TRECHO PAVIMENTADO: 19,2km. TRECHO CARROÇÁVEL: 0km. INÍCIO E FIM DA ROTA: Conforme definido na prancha ROTA 16 DISTRITO NOVA FLORESTA TARDE PRANCHA 16/22	4.128,0	km					
17	ROTA 17 DISTRITO NOVA FLORESTA MANHÃ - LOCAÇÃO DE VEÍCULO COM CAPACIDADE PARA 17 ALUNOS. ROTA: Barro Vermelho, Ramalhete, Belo Monte, Boa Hora, Fazenda Everardo e Maria Quitéria. TURNO: Manhã. ESCOLAS ATENDIDAS: EEIEF Ulisses Paranhos Maia. EXTENSÃO TOTAL DA ROTA: 78,6km. TRECHO PAVIMENTADO: 0km. TRECHO CARROÇÁVEL: 78,6km. INÍCIO E FIM DA ROTA: Conforme definido na prancha ROTA 17 DISTRITO NOVA FLORESTA MANHÃ PRANCHA 17/22	16.899,0	km					


*maey*



18	ROTA 18 DISTRITO NOVA FLORESTA TARDE - LOCAÇÃO DE VEÍCULO COM CAPACIDADE PARA 20 ALUNOS. ROTA: Barro Vermelho, Ramalhete, Belo Monte, Vista Alegre, Boa Hora, Lajes e Maria Quitéria. TURNO: Tarde. ESCOLAS ATENDIDAS: EEIEF Ulisses Paranhos Maia; EEM Gustavo Barroso. EXTENSÃO TOTAL DA ROTA: 83,8km. TRECHO PAVIMENTADO: 0km. TRECHO CARROÇÁVEL: 83,8km. INÍCIO E FIM DA ROTA: Conforme definido na prancha ROTA 18 DISTRITO NOVA FLORESTA TARDE PRANCHA 18/22	18.017,0	km		
19	ROTA 19 DISTRITO NOVA FLORESTA MANHÃ - LOCAÇÃO DE VEÍCULO COM CAPACIDADE PARA 08 ALUNOS. ROTA: Cajazeiras, Canto do Juazeiro, Massapê, Severo I e II, Armênia, Bela Vista, Jureminha e Fechado. TURNO: Manhã. ESCOLAS ATENDIDAS: EEIEF Hermes Teixeira. EXTENSÃO TOTAL DA ROTA: 71,8km. TRECHO PAVIMENTADO: 46,2km. TRECHO CARROÇÁVEL: 25,6km. INÍCIO E FIM DA ROTA: Conforme definido na prancha ROTA 19 DISTRITO NOVA FLORESTA MANHÃ PRANCHA 19/22	15.437,0	km		

*msdy*



20	ROTA 20 DISTRITO NOVA FLORESTA TARDE - LOCAÇÃO DE VEÍCULO COM CAPACIDADE PARA 12 ALUNOS. ROTA: Cajazeiras, Canto do Juazeiro, Massapê, Severo I e II, Monte Lima e Bela Vista. TURNO: Tarde. ESCOLAS ATENDIDAS: EEIEF Hermes Teixeira. EXTENSÃO TOTAL DA ROTA: 56,2km. TRECHO PAVIMENTADO: 46,2km. TRECHO CARROÇÁVEL: 10km. INÍCIO E FIM DA ROTA: Conforme definido na prancha ROTA 20 DISTRITO NOVA FLORESTA TARDE PRANCHA 20/22	12.083,0	km			
21	ROTA 21 DISTRITO NOVA FLORESTA NOITE - LOCAÇÃO DE VEÍCULO COM CAPACIDADE PARA 12 ALUNOS. ROTA: Cajazeiras e Massapê. TURNO: Noite. ESCOLAS ATENDIDAS: EEIEF Genoveva Ricarte. EXTENSÃO TOTAL DA ROTA: 20,2km. TRECHO PAVIMENTADO: 14,4km. TRECHO CARROÇÁVEL: 5,8km. INÍCIO E FIM DA ROTA: Conforme definido na prancha ROTA 21 DISTRITO NOVA FLORESTA NOITE PRANCHA 21/22	4.343,0	km			
22	ROTA 22 DISTRITO NOVA FLORESTA TARDE - LOCAÇÃO DE VEÍCULO COM CAPACIDADE PARA 33 ALUNOS. ROTA: Massapê, Pedra Branca, Jureminha, Fechado e Vieiras. TURNO: Tarde. ESCOLAS ATENDIDAS: EEIEF Ulisses Paranhos Maia; EEM Gustavo Barroso. EXTENSÃO TOTAL DA ROTA: 39,2km. TRECHO PAVIMENTADO: 35,2km. TRECHO CARROÇÁVEL: 4km. INÍCIO E FIM DA ROTA: Conforme definido na prancha ROTA 22 DISTRITO NOVA FLORESTA TARDE PRANCHA 22/22	8.428,0	km			
<b>Valor total estimado do lote:</b>						

**LOTE III TRANSPORTE ESCOLAR - DISTRITO MAPUÁ**

*mapuá*



PREFEITURA DE  
**JAGUARIBE**

### Características da contratação


Dias letivos no ano: 215

Despesas com combustíveis, manutenções preventivas e corretivas, seguros, licenciamentos, motoristas e demais: contratado

Período do contrato: 12 (doze) meses


Ord	Descrição	Quantidade	Unidade	Modelo veículo ano modelo/fabricação	RS Unitário	RS Total
01	ROTA 01 DISTRITO MAPUÁ NOITE - LOCAÇÃO DE VEÍCULO COM CAPACIDADE PARA 10 ALUNOS. ROTA: Moreira, Riacho da Moça, Manguinha, Santa Rita, Ajuntador, Neto do Mulungu, Recreio e Baixio. TURNO: Noite. ESCOLAS ATENDIDAS: EEF Professor Gutenberg Barbosa Silva; IFCE Campus Jaguaribe; EEF Alice Diógenes Pinheiro; CEJA Cosme Alves de Lima. EXTENSÃO TOTAL DA ROTA: 53km. TRECHO PAVIMENTADO: 20,6km. TRECHO CARROÇÁVEL: 32,4km. INÍCIO E FIM DA ROTA: Conforme definido na prancha ROTA 01 DISTRITO MAPUÁ NOITE PRANCHA 01/18	11.395,0	km			
02	ROTA 02 DISTRITO MAPUÁ MANHÃ - LOCAÇÃO DE VEÍCULO COM CAPACIDADE PARA 32 ALUNOS. ROTA: Pai João, Zipueiras, Tamanduá, Canafistula, taperinha, Malhada Doce e Xique Xique. TURNO: Manhã. ESCOLAS ATENDIDAS: EEIEF Maria Áurea Menezes Gomes Gonçalves. EXTENSÃO TOTAL DA ROTA: 52,4km. TRECHO PAVIMENTADO: 1,4km. TRECHO CARROÇÁVEL: 51km. INÍCIO E FIM DA ROTA: Conforme definido na prancha ROTA 02 DISTRITO MAPUÁ MANHÃ PRANCHA 02/18	11.266,0	km			


*Imbey*




03	ROTA 03 DISTRITO MAPUÁ TARDE - LOCAÇÃO DE VEÍCULO COM CAPACIDADE PARA 47 ALUNOS. ROTA: Pai João, Zipueiras, Tamanduá, Canafistula, taperinha, Malhada Doce e Xique Xique. TURNO: Tarde. ESCOLAS ATENDIDAS: EEIEF Maria Áurea Menezes Gomes Gonçalves; EEM Raimundo Lima Gomes. EXTENSÃO TOTAL DA ROTA: 52,4km. TRECHO PAVIMENTADO: 1,4km. TRECHO CARROÇÁVEL: 51km. INÍCIO E FIM DA ROTA: Conforme definido na prancha ROTA 03 DISTRITO MAPUÁ TARDE PRANCHA 03/18	11.266,0	km	
04	ROTA 04 DISTRITO MAPUÁ MANHÃ - LOCAÇÃO DE VEÍCULO COM CAPACIDADE PARA 26 ALUNOS. ROTA: Tamanduá, Assentamento Chico Mendes, Cipó, Riacho das Almas, Balança, Tamanduá, Canafistula, Taperinha, Malhada Doce e Xique Xique. TURNO: Manhã. ESCOLAS ATENDIDAS: EEIEF Maria Áurea Menezes Gomes Gonçalves. EXTENSÃO TOTAL DA ROTA: 80,6km. TRECHO PAVIMENTADO: 1,4km. TRECHO CARROÇÁVEL: 79,2km. INÍCIO E FIM DA ROTA: Conforme definido na prancha ROTA 04 DISTRITO MAPUÁ MANHÃ PRANCHA 04/18	17.329,0	km	

*macy*



05	ROTA 05 DISTRITO MAPUÁ TARDE - LOCAÇÃO DE VEÍCULO COM CAPACIDADE PARA 43 ALUNOS. ROTA: Tamanduá, Assentamento Chico Mendes, Cipó, Riacho das Almas, Balança, Tamanduá, Canafistula, Taperinha, Caititu, Malhada Doce e Xique Xique. TURNO: Tarde. ESCOLAS ATENDIDAS: EEIEF Maria Áurea Menezes Gomes Gonçalves; EEM Raimundo Lima Gomes. EXTENSÃO TOTAL DA ROTA: 80,6km. TRECHO PAVIMENTADO: 1,4km. TRECHO CARROÇÁVEL: 79,2km. INÍCIO E FIM DA ROTA: Conforme definido na prancha ROTA 05 DISTRITO MAPUÁ TARDE PRANCHA 05/18	17.329,0	km		
06	ROTA 06 DISTRITO MAPUÁ MANHÃ - LOCAÇÃO DE VEÍCULO COM CAPACIDADE PARA 24 ALUNOS. ROTA: Mapuazinho e Moreira II. TURNO: Manhã. ESCOLAS ATENDIDAS: EEIEF Antônio Raimundo da Paz. EXTENSÃO TOTAL DA ROTA: 21,2km. TRECHO PAVIMENTADO: 0km. TRECHO CARROÇÁVEL: 21,2km. INÍCIO E FIM DA ROTA: Conforme definido na prancha ROTA 06 DISTRITO MAPUÁ MANHÃ PRANCHA 06/18	4.558,0	km		

*Mboy*



07	ROTA 07 DISTRITO MAPUÁ TARDE - LOCAÇÃO DE VEÍCULO COM CAPACIDADE PARA 27 ALUNOS. ROTA: Moreira II, Lopes, Moreira I, Alto Grande, Torrões e Tico Sat. TURNO: Tarde. ESCOLAS ATENDIDAS: EEIEF Maria Áurea Menezes Gomes Gonçalves. EXTENSÃO TOTAL DA ROTA: 54,4km. TRECHO PAVIMENTADO: 2km. TRECHO CARROÇÁVEL: 52,4km. INÍCIO E FIM DA ROTA: Conforme definido na prancha ROTA 07 DISTRITO MAPUÁ TARDE PRANCHA 07/18	11.696,0	km	
08	ROTA 08 DISTRITO MAPUÁ MANHÃ - LOCAÇÃO DE VEÍCULO COM CAPACIDADE PARA 18 ALUNOS. ROTA: Mapuá, Riacho da Moça, Manguinha, Umari, Santa Rita, Ajuntador, Neto do Mulungu e Baixio. TURNO: Manhã. ESCOLAS ATENDIDAS: EEF Professor Gutenberg Barbosa Silva; EEM Raul Barbosa; EEF Alice Diógenes Pinheiro; EEM Cornélio Diógenes; EEEP Poeta Sinó Pinheiro; IFCE Campus Jaguaribe. EXTENSÃO TOTAL DA ROTA: 63,8km. TRECHO PAVIMENTADO: 15,8km. TRECHO CARROÇÁVEL: 48km. INÍCIO E FIM DA ROTA: Conforme definido na prancha ROTA 08 DISTRITO MAPUÁ MANHÃ PRANCHA 08/18	13.717,0	km	

*mapuá*






09	ROTA 09 DISTRITO MAPUÁ MANHÃ - LOCAÇÃO DE VEÍCULO COM CAPACIDADE PARA 50 ALUNOS. ROTA: Paz, Jurema, Caiçara, Almas, Evanor, Ilha Grande, Jenipapeiro, Sossego, Porção, Alto Grande, Torrões e Moreira II. TURNO: Manhã. ESCOLAS ATENDIDAS: EEIEF Antônio Raimundo da Paz. EXTENSÃO TOTAL DA ROTA: 59,4km. TRECHO PAVIMENTADO: 0km. TRECHO CARROÇÁVEL: 59,4km. INÍCIO E FIM DA ROTA: Conforme definido na prancha ROTA 09 DISTRITO MAPUÁ MANHÃ PRANCHA 09/18	12.771,0	km		
10	ROTA 10 DISTRITO MAPUÁ TARDE - LOCAÇÃO DE VEÍCULO COM CAPACIDADE PARA 55 ALUNOS. ROTA: Caiçara, Jurema, Paz, Almas, Evanor, Ilha Grande, Jenipapeiro, Sossego, Porção, Alto Grande, Torrões, Moreira I e Moreira II. TURNO: Tarde. ESCOLAS ATENDIDAS: EEIEF Maria Áurea Menezes Gomes Gonçalves; EEM Raimundo Lima Gomes. EXTENSÃO TOTAL DA ROTA: 64,4km. TRECHO PAVIMENTADO: 0km. TRECHO CARROÇÁVEL: 64,4km. INÍCIO E FIM DA ROTA: Conforme definido na prancha ROTA 10 DISTRITO MAPUÁ TARDE PRANCHA 10/18	13.846,0	km		
11	ROTA 11 DISTRITO MAPUÁ MANHÃ - LOCAÇÃO DE VEÍCULO COM CAPACIDADE PARA 50 ALUNOS. ROTA: Paz, Almas, Jurema e Caiçara. TURNO: Manhã. ESCOLAS ATENDIDAS: EEIEF São Francisco. EXTENSÃO TOTAL DA ROTA: 31,4km. TRECHO PAVIMENTADO: 0km. TRECHO CARROÇÁVEL: 31,4km. INÍCIO E FIM DA ROTA: Conforme definido na prancha ROTA 11 DISTRITO MAPUÁ MANHÃ PRANCHA 11/18	6.751,0	km		


*may*



12	ROTA 12 DISTRITO MAPUÁ TARDE - LOCAÇÃO DE VEÍCULO COM CAPACIDADE PARA 30 ALUNOS. ROTA: Caiçara, Jurema, Paz, Almas (Evanor) e Ilha Grande. TURNO: Tarde. ESCOLAS ATENDIDAS: EEIEF Francisco Nogueira de Lima. EXTENSÃO TOTAL DA ROTA: 67,2km. TRECHO PAVIMENTADO: 0km. TRECHO CARROÇÁVEL: 67,2km. INÍCIO E FIM DA ROTA: Conforme definido na prancha ROTA 12 DISTRITO MAPUÁ TARDE PRANCHA 12/18	14.448,0	km			
13	ROTA 13 DISTRITO MAPUÁ TARDE - LOCAÇÃO DE VEÍCULO COM CAPACIDADE PARA 10 ALUNOS. ROTA: Pau Ferro, Salva Vidas, Aroeira, Cruzeirozinho, Cruz, Vista Alegre e Monte Lima. TURNO: Tarde. ESCOLAS ATENDIDAS: EEIEF João Domingos de Oliveira. EXTENSÃO TOTAL DA ROTA: 89km. TRECHO PAVIMENTADO: 0km. TRECHO CARROÇÁVEL: 89km. INÍCIO E FIM DA ROTA: Conforme definido na prancha ROTA 13 DISTRITO MAPUÁ TARDE PRANCHA 13/18	19.135,0	km			
14	ROTA 14 DISTRITO MAPUÁ MANHÃ - LOCAÇÃO DE VEÍCULO COM CAPACIDADE PARA 17 ALUNOS. ROTA: Riacho do Meio, Pau Ferro, Riacho dos Bois, Aroeira, Fiúza, Cruz, Cachoeira e Vista Alegre. TURNO: Manhã. ESCOLAS ATENDIDAS: EEIEF Hermes Teixeira. EXTENSÃO TOTAL DA ROTA: 90,4km. TRECHO PAVIMENTADO: 3,4km. TRECHO CARROÇÁVEL: 87km. INÍCIO E FIM DA ROTA: Conforme definido na prancha ROTA 14 DISTRITO MAPUÁ MANHÃ PRANCHA 14/18	19.436,0	km			


*msay*



15	ROTA 15 DISTRITO MAPUÁ TARDE - LOCAÇÃO DE VEÍCULO COM CAPACIDADE PARA 13 ALUNOS. ROTA: Riacho do Meio, Pau Ferro, Leão de Ouro, Carnaubinha, Vai Quem Pode, Jatobazinho, Caranguejo, Tranqueira, Riacho Feio e João Pereira. TURNO: Tarde. ESCOLAS ATENDIDAS: EEIEF Maria Áurea Menezes Gomes Gonçalves; EEM Raimundo Lima Gomes. EXTENSÃO TOTAL DA ROTA: 60,2km. TRECHO PAVIMENTADO: 0km. TRECHO CARROÇÁVEL: 60,2km. INÍCIO E FIM DA ROTA: Conforme definido na prancha ROTA 15 DISTRITO MAPUÁ TARDE PRANCHA 15/18	12.943,0	km			
16	ROTA 16 DISTRITO MAPUÁ TARDE - LOCAÇÃO DE VEÍCULO COM CAPACIDADE PARA 22 ALUNOS. ROTA: Mapuá, Maristela, Bagri, Umarí, Santa Rita, Jorge Mourão, Baixio e Urubu. TURNO: Tarde. ESCOLAS ATENDIDAS: EEF Professor Gutenberg Barbosa Silva; EEM Raul Barbosa; EEF Alice Diógenes Pinheiro; EEM Cornélio Diógenes; EEEP Poeta Sinó Pinheiro; IFCE Campus Jaguaribe. EXTENSÃO TOTAL DA ROTA: 63,8km. TRECHO PAVIMENTADO: 15,8km. TRECHO CARROÇÁVEL: 48km. INÍCIO E FIM DA ROTA: Conforme definido na prancha ROTA 16 DISTRITO MAPUÁ TARDE PRANCHA 16/18	13.717,0	km			

*meoy*



17	<p>ROTA 17 DISTRITO MAPUÁ MANHÃ - LOCAÇÃO DE VEÍCULO COM CAPACIDADE PARA 26 ALUNOS. ROTA: Aroeira, Riacho dos Bois, Riacho do Meio, Pau Ferro, Leão de Ouro, Vai Quem Quer, Sussuarana, Caranguejo, Tranqueira, Riacho da Moça e João Pereira. TURNO: Manhã. ESCOLAS ATENDIDAS: EEIEF Maria Áurea Menezes Gomes Gonçalves. EXTENSÃO TOTAL DA ROTA: 92,2km. TRECHO PAVIMENTADO: 0km. TRECHO CARROÇÁVEL: 92,2km. INÍCIO E FIM DA ROTA: Conforme definido na prancha ROTA 17 DISTRITO MAPUÁ MANHÃ PRANCHA 17/18</p>	19.823,0	km		
18	<p>ROTA 18 DISTRITO MAPUÁ MANHÃ - LOCAÇÃO DE VEÍCULO COM CAPACIDADE PARA 04 ALUNOS. ROTA: Tamanduá, Riacho das Almas, Canafistula, Zipueiras e Pai João. TURNO: Manhã. ESCOLAS ATENDIDAS: EEIEF Francisco Alves Moraes. EXTENSÃO TOTAL DA ROTA: 41,4km. TRECHO PAVIMENTADO: 0km. TRECHO CARROÇÁVEL: 41,4km. INÍCIO E FIM DA ROTA: Conforme definido na prancha ROTA 18 DISTRITO MAPUÁ MANHÃ PRANCHA 18/18</p>	8.901,0	km		
<b>Valor total estimado do lote:</b>					

**LOTE IV TRANSPORTE ESCOLAR - DISTRITO FEITICEIRO**

**Características da contratação**

Dias letivos no ano: 215

Despesas com combustíveis, manutenções preventivas e corretivas, seguros, licenciamentos, motoristas e demais: contratado

Período do contrato: 12 (doze) meses


Ord	Descrição	Quantidade	Unidade	Modelo veículo ano modelo/fabricação	RS Unitário	RS Total
-----	-----------	------------	---------	--	----------------	-------------

*MBOY*




01	ROTA 01 DISTRITO FEITICEIRO MANHÃ - LOCAÇÃO DE VEÍCULO COM CAPACIDADE PARA 17 ALUNOS. ROTA: Canto do Juazeiro, Monte Lima, São Francisco, Riacho dos Bois, Cruzeiro, Cruzeirinho e Santo Antonio. TURNO: Manhã. ESCOLAS ATENDIDAS: EEIEF João Domingos de Oliveira. EXTENSÃO TOTAL DA ROTA: 53,4km. TRECHO PAVIMENTADO: 1,6km. TRECHO CARROÇÁVEL: 51,8km. INÍCIO E FIM DA ROTA: Conforme definido na prancha ROTA 01 DISTRITO FEITICEIRO MANHÃ PRANCHA 01/21	11.481,0	km	
02	ROTA 02 DISTRITO FEITICEIRO TARDE - LOCAÇÃO DE VEÍCULO COM CAPACIDADE PARA 17 ALUNOS. ROTA: Aroeira, Riacho dos Bois, Cruzeiro, Vista Alegre, Maracajá, Salgadinho, Admiração, Curral Novo, Córregodas Pedras e Ipueiras. TURNO: Tarde. ESCOLAS ATENDIDAS: EEIEF Maria Eneida Peixoto Soares. EXTENSÃO TOTAL DA ROTA: 97,6km. TRECHO PAVIMENTADO: 2,8km. TRECHO CARROÇÁVEL: 94,8km. INÍCIO E FIM DA ROTA: Conforme definido na prancha ROTA 02 DISTRITO FEITICEIRO TARDE PRANCHA 02/21	20.984,0	km	

*msdy*




03	ROTA 03 DISTRITO FEITICEIRO MANHÃ - LOCAÇÃO DE VEÍCULO COM CAPACIDADE PARA 17 ALUNOS. ROTA: Feiticeiro, Cipó, Consolo, Jacú, Poço Verde, Cobra, Mutambeira, Maria das Neves e Timbaúba. TURNO: Manhã. ESCOLAS ATENDIDAS: EEIEF Maria Eneida Peixoto Soares; EEM Militana Paes. EXTENSÃO TOTAL DA ROTA: 117,8km. TRECHO PAVIMENTADO: 47,8km. TRECHO CARROÇÁVEL: 70km. INÍCIO E FIM DA ROTA: Conforme definido na prancha ROTA 03 DISTRITO FEITICEIRO MANHÃ PRANCHA 03/21	25.327,0	km	
04	ROTA 04 DISTRITO FEITICEIRO TARDE - LOCAÇÃO DE VEÍCULO COM CAPACIDADE PARA 17 ALUNOS. ROTA: Feiticeiro, Ponto Central, Mutambeira, Maria das Neves e Pedra Fina. TURNO: Tarde. ESCOLAS ATENDIDAS: EEIEF Maria Eneida Peixoto Soares. EXTENSÃO TOTAL DA ROTA: 79,6km. TRECHO PAVIMENTADO: 44,4km. TRECHO CARROÇÁVEL: 35,2km. INÍCIO E FIM DA ROTA: Conforme definido na prancha ROTA 04 DISTRITO FEITICEIRO TARDE PRANCHA 04/21	17.114,0	km	

*May*



05	ROTA 05 DISTRITO FEITICEIRO MANHÃ/TARDE - LOCAÇÃO DE VEÍCULO COM CAPACIDADE PARA 17 ALUNOS. ROTA: Curral Novo, Ipueiras, Santa Fé e Feiticeiro. TURNO: Manhã/Tarde. ESCOLAS ATENDIDAS: EEEP Poeta Sinó Pinheiro. EXTENSÃO TOTAL DA ROTA: 64,2km. TRECHO PAVIMENTADO: 64,2km. TRECHO CARROÇÁVEL: 0km. INÍCIO E FIM DA ROTA: Conforme definido na prancha ROTA 05 DISTRITO FEITICEIRO MANHÃ/TARDE PRANCHA 05/21	13.803,0	km		
06	ROTA 06 DISTRITO FEITICEIRO MANHÃ - LOCAÇÃO DE VEÍCULO COM CAPACIDADE PARA 17 ALUNOS. ROTA: Ipueiras, Cruz, Cachoeira, Salgadinho, Admiração, Aracajú, Curral Novo, Ipueiras de Dentro e Córrego das Pedras. TURNO: Manhã. ESCOLAS ATENDIDAS: EEIEF Maria Eneida Peixoto Soares; EEM Militana Paes. EXTENSÃO TOTAL DA ROTA: 78,8km. TRECHO PAVIMENTADO: 2,8km. TRECHO CARROÇÁVEL: 76km. INÍCIO E FIM DA ROTA: Conforme definido na prancha ROTA 06 DISTRITO FEITICEIRO MANHÃ PRANCHA 06/21	16.942,0	km		


*Handwritten signature*



07	ROTA 07 DISTRITO FEITICEIRO MANHÃ - LOCAÇÃO DE VEÍCULO COM CAPACIDADE PARA 17 ALUNOS. ROTA: Feiticeiro, Água Azul, Pinhões, Uberlândia, Carnaúba, Seixas, Passagem Franca e Alegre. TURNO: Manhã. ESCOLAS ATENDIDAS: EEIEF Maria Eneida Peixoto Soares; EEM Militana Paes. EXTENSÃO TOTAL DA ROTA: 104,8km. TRECHO PAVIMENTADO: 3,2km. TRECHO CARROÇÁVEL: 101,6km. INÍCIO E FIM DA ROTA: Conforme definido na prancha ROTA 07 DISTRITO FEITICEIRO MANHÃ PRANCHA 07/21	22.532,0	km	
08	ROTA 08 DISTRITO FEITICEIRO TARDE - LOCAÇÃO DE VEÍCULO COM CAPACIDADE PARA 17 ALUNOS. ROTA: Feiticeiro, Alegre e Passagem Franca. TURNO: Tarde. ESCOLAS ATENDIDAS: EEIEF Maria Eneida Peixoto Soares. EXTENSÃO TOTAL DA ROTA: 34km. TRECHO PAVIMENTADO: 3,2km. TRECHO CARROÇÁVEL: 30,8km. INÍCIO E FIM DA ROTA: Conforme definido na prancha ROTA 08 DISTRITO FEITICEIRO TARDE PRANCHA 08/21	7.310,0	km	


*Mboy*






09	ROTA 09 DISTRITO FEITICEIRO MANHÃ - LOCAÇÃO DE VEÍCULO COM CAPACIDADE PARA 17 ALUNOS. ROTA: Salva Vidas, Japão, Riacho do Meio, Aroeira, Carrapato, Riacho dos Bois, Cruzeiro, Vista Alegre, São Francisco, Monte Lima, Monte Lima 2, Maracajá, Encontro, Salgadinho, Curral Novo, Ipueiras e Córrego das Pedras. TURNO: Manhã. ESCOLAS ATENDIDAS: EEIEF Maria Eneida Peixoto Soares; EEM Militana Paes. EXTENSÃO TOTAL DA ROTA: 113,6km. TRECHO PAVIMENTADO: 2,8km. TRECHO CARROÇÁVEL: 110,8km. INÍCIO E FIM DA ROTA: Conforme definido na prancha ROTA 09 DISTRITO FEITICEIRO MANHÃ PRANCHA 09/21	24.424,0	km		
10	ROTA 10 DISTRITO FEITICEIRO MANHÃ - LOCAÇÃO DE VEÍCULO COM CAPACIDADE PARA 17 ALUNOS. ROTA: Ipueiras, pedra Branca, Severo, Croatá, Jureminha, Bode, Vieiras e Córrego do Saco. TURNO: Manhã. ESCOLAS ATENDIDAS: EEIEF Elizário Gomes de Melo. EXTENSÃO TOTAL DA ROTA: 84,1km. TRECHO PAVIMENTADO: 36,8km. TRECHO CARROÇÁVEL: 47,3km. INÍCIO E FIM DA ROTA: Conforme definido na prancha ROTA 10 DISTRITO FEITICEIRO MANHÃ PRANCHA 10/21	18.081,5	km		

*mbey*



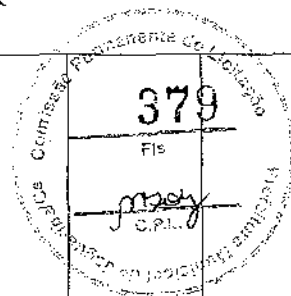
11	ROTA 11 DISTRITO FEITICEIRO TARDE - LOCAÇÃO DE VEÍCULO COM CAPACIDADE PARA 17 ALUNOS. ROTA: Severo, Croatá, Jureminha, Bode, Vieiras e Córrego do Saco. TURNO: Tarde. ESCOLAS ATENDIDAS: EEIEF Elizário Gomes de Melo. EXTENSÃO TOTAL DA ROTA: 62km. TRECHO PAVIMENTADO: 25,6km. TRECHO CARROÇÁVEL: 36,4km. INÍCIO E FIM DA ROTA: Conforme definido na prancha ROTA 11 DISTRITO FEITICEIRO TARDE PRANCHA 11/21	13.330,0	km		
12	ROTA 12 DISTRITO FEITICEIRO MANHÃ - LOCAÇÃO DE VEÍCULO COM CAPACIDADE PARA 17 ALUNOS. ROTA: Ipueiras, Córrego das Pedras, Bode, Santa Fé, Recanto dos Batistas, Cunhas e Palha. TURNO: Manhã. ESCOLAS ATENDIDAS: EEIEF Maria Eneida Peixoto Soares. EXTENSÃO TOTAL DA ROTA: 47km. TRECHO PAVIMENTADO: 0km. TRECHO CARROÇÁVEL: 47km. INÍCIO E FIM DA ROTA: Conforme definido na prancha ROTA 12 DISTRITO FEITICEIRO MANHÃ PRANCHA 12/21	10.105,0	km		

*Mboy*




13	ROTA 13 DISTRITO FEITICEIRO MANHÃ - LOCAÇÃO DE VEÍCULO COM CAPACIDADE PARA 17 ALUNOS. ROTA: Ipueiras, pedra Branca, Aracajú, Curral Novo de Dentro, Curral Novo de Fora, Ipueiras de Dentro, Ipueiras de Fora e Córrego das Pedras. TURNO: Manhã. ESCOLAS ATENDIDAS: EEIEF Celso Barreira Filho. EXTENSÃO TOTAL DA ROTA: 56,6km. TRECHO PAVIMENTADO: 7,6km. TRECHO CARROÇÁVEL: 49km. INÍCIO E FIM DA ROTA: Conforme definido na prancha ROTA 13 DISTRITO FEITICEIRO MANHÃ PRANCHA 13/21	12.169,0	km	
14	ROTA 14 DISTRITO FEITICEIRO TARDE - LOCAÇÃO DE VEÍCULO COM CAPACIDADE PARA 17 ALUNOS. ROTA: Ipueiras, pedra Branca, Aracajú, Curral Novo de Dentro, Curral Novo de Fora, Ipueiras de Dentro, Ipueiras de Fora e Córrego das Pedras. TURNO: Tarde. ESCOLAS ATENDIDAS: EEIEF Celso Barreira Filho. EXTENSÃO TOTAL DA ROTA: 62,2km. TRECHO PAVIMENTADO: 7,6km. TRECHO CARROÇÁVEL: 54,6km. INÍCIO E FIM DA ROTA: Conforme definido na prancha ROTA 14 DISTRITO FEITICEIRO TARDE PRANCHA 14/21	13.373,0	km	

*maey*




15	ROTA 15 DISTRITO FEITICEIRO MANHÃ - LOCAÇÃO DE VEÍCULO COM CAPACIDADE PARA 17 ALUNOS. ROTA: Nova Floresta, Vieiras, Fechado, Jureminha, Pedras Branca, Curral Novo, Ipueiras, Córrego das Pedras e Barbalho. TURNO: Manhã. ESCOLAS ATENDIDAS: EEIEF Maria Eneida Peixoto Soares; EEM Militana Paes. EXTENSÃO TOTAL DA ROTA: 45,6km. TRECHO PAVIMENTADO: 2,8km. TRECHO CARROÇÁVEL: 42,8km. INÍCIO E FIM DA ROTA: Conforme definido na prancha ROTA 15 DISTRITO FEITICEIRO MANHÃ PRANCHA 15/21	9.804,0	km	
16	ROTA 16 DISTRITO FEITICEIRO TARDE - LOCAÇÃO DE VEÍCULO COM CAPACIDADE PARA 17 ALUNOS. ROTA: Nova Floresta, Vieiras, Fechado, Jureminha, Pedras Branca, Curral Novo, Ipueiras, Córrego das Pedras e Barbalho. TURNO: Tarde. ESCOLAS ATENDIDAS: EEIEF Maria Eneida Peixoto Soares. EXTENSÃO TOTAL DA ROTA: 48km. TRECHO PAVIMENTADO: 2,8km. TRECHO CARROÇÁVEL: 45,2km. INÍCIO E FIM DA ROTA: Conforme definido na prancha ROTA 16 DISTRITO FEITICEIRO TARDE PRANCHA 16/21	10.320,0	km	

*Mary*



17	ROTA 17 DISTRITO FEITICEIRO MANHÃ - LOCAÇÃO DE VEÍCULO COM CAPACIDADE PARA 17 ALUNOS. ROTA: Feiticeiro, Palha, Recanto do Batista, Cunha, Córrego do Saco, Santa Fé e Bode. TURNO: Manhã. ESCOLAS ATENDIDAS: EEIEF Celso Barreira Filho. EXTENSÃO TOTAL DA ROTA: 52,8km. TRECHO PAVIMENTADO: 12,8km. TRECHO CARROÇÁVEL: 40km. INÍCIO E FIM DA ROTA: Conforme definido na prancha ROTA 17 DISTRITO FEITICEIRO MANHÃ PRANCHA 17/21	11.352,0	km		
18	ROTA 18 DISTRITO FEITICEIRO MANHÃ - LOCAÇÃO DE VEÍCULO COM CAPACIDADE PARA 17 ALUNOS. ROTA: Bela Quina, Campo Novo, Fortuna, Novo Destino, Sangadouro e Juá. TURNO: Manhã. ESCOLAS ATENDIDAS: EEIEF Maria Eneida Peixoto Soares; EEM Militana Paes. EXTENSÃO TOTAL DA ROTA: 32km. TRECHO PAVIMENTADO: 8,4km. TRECHO CARROÇÁVEL: 23,6km. INÍCIO E FIM DA ROTA: Conforme definido na prancha ROTA 18 DISTRITO FEITICEIRO MANHÃ PRANCHA 18/21	6.880,0	km		
19	ROTA 19 DISTRITO FEITICEIRO TARDE - LOCAÇÃO DE VEÍCULO COM CAPACIDADE PARA 17 ALUNOS. ROTA: Bela Quina, Campo Novo, Vai Quem Pode e Fortuna. TURNO: Tarde. ESCOLAS ATENDIDAS: EEIEF Maria Eneida Peixoto Soares. EXTENSÃO TOTAL DA ROTA: 80,6km. TRECHO PAVIMENTADO: 9,8km. TRECHO CARROÇÁVEL: 70,8km. INÍCIO E FIM DA ROTA: Conforme definido na prancha ROTA 19 DISTRITO FEITICEIRO TARDE PRANCHA 19/21	17.329,0	km		

*maey*



20	ROTA 20 DISTRITO FEITICEIRO MANHÃ - LOCAÇÃO DE VEÍCULO COM CAPACIDADE PARA 17 ALUNOS. ROTA: Ipueiras, Curral Novo, Aracajú, Severo, Croatá, Jureminha, Pedra Branca, Fechado, Vieiras, Córrego do Saco, Recanto do Batista e Palha. TURNO: Manhã. ESCOLAS ATENDIDAS: EEIEF Maria Eneida Peixoto Soares. EXTENSÃO TOTAL DA ROTA: 92,4km. TRECHO PAVIMENTADO: 42,4km. TRECHO CARROÇÁVEL: 50km. INÍCIO E FIM DA ROTA: Conforme definido na prancha ROTA 20 DISTRITO FEITICEIRO MANHÃ PRANCHA 20/21	19.866,0	km			
21	ROTA 21 DISTRITO FEITICEIRO MANHÃ - LOCAÇÃO DE VEÍCULO COM CAPACIDADE PARA 17 ALUNOS. ROTA: Ipueiras de Dentro, Ipueiras, Córrego das Pedras, Passagem, taboca e Mandacú. TURNO: Manhã. ESCOLAS ATENDIDAS: EEIEF Maria Eneida Peixoto Soares; EEM Militana Paes. EXTENSÃO TOTAL DA ROTA: 24,6km. TRECHO PAVIMENTADO: 2,8km. TRECHO CARROÇÁVEL: 21,8km. INÍCIO E FIM DA ROTA: Conforme definido na prancha ROTA 21 DISTRITO FEITICEIRO MANHÃ PRANCHA 21/21	5.289,0	km			
<b>Valor total estimado do lote:</b>						

*meoy*



**LOTE V TRANSPORTE ESCOLAR - DISTRITO AQUINÓPOLIS**


**Características da contratação**

Dias letivos no ano: 215

Despesas com combustíveis, manutenções preventivas e corretivas, seguros, licenciamentos, motoristas e demais: contratado


Período do contrato: 12 (doze) meses

Ord	Descrição	Quantidade	Unidade	Modelo veículo ano modelo/fabricação	RS Unitário	RS Total
01	ROTA 01 DISTRITO AQUINÓPOLIS MANHÃ - LOCAÇÃO DE VEÍCULO COM CAPACIDADE PARA 30 ALUNOS. ROTA: Aquinópolis, Cachoeira do farias, Goiabeira, Urubu e Cancela. TURNO: Manhã. ESCOLAS ATENDIDAS: EEIEF Manuel Rufino de Aquino Filho. EXTENSÃO TOTAL DA ROTA: 46km. TRECHO PAVIMENTADO: 0km. TRECHO CARROÇÁVEL: 46km. INÍCIO E FIM DA ROTA: Conforme definido na prancha ROTA 01 DISTRITO AQUINÓPOLIS MANHÃ PRANCHA 01/03	9.890,0	km			



*mbey*



02	ROTA 02 DISTRITO AQUINÁPOLIS MANHÃ - LOCAÇÃO DE VEÍCULO COM CAPACIDADE PARA 47 ALUNOS. ROTA: Aquinópolis, Urubu, Goiabeira, Cachoeira do Farias, Cancela, Cancela II, Paula, Carrapateira, Fuzil, Piabas, Papparico e Chico Queiroz. TURNO: Manhã. ESCOLAS ATENDIDAS: EEIEF Nossa Senhora das Candeias; EEIEF José Laércio Rodrigues Gomes; EEIEF Antônio Teixeira Lima; EEF Professor Gutenberg Barbosa Silva; EEM Raul Barbosa; EEF Alice Diógenes Pinheiro; EEM Cornélio Diógenes; EEEP Poeta Sinó Pinheiro. EXTENSÃO TOTAL DA ROTA: 140,4km. TRECHO PAVIMENTADO: 66,6km. TRECHO CARROÇÁVEL: 73,8km. INÍCIO E FIM DA ROTA: Conforme definido na prancha ROTA 02 DISTRITO AQUINÁPOLIS MANHÃ PRANCHA 02/03	30.186,0	km		
----	---	----------	----	--	---

*May*





03	ROTA 03 DISTRITO AQUINÁPOLIS TARDE - LOCAÇÃO DE VEÍCULO COM CAPACIDADE PARA 55 ALUNOS. ROTA: Aquinópolis, Urubu, Goiabeira, Cachoeira do Farias, Cancela, Paula, Carrapateira, Fuzil, Timbaúba, Extrema, Entrada das Vertentes, Paparico e Chico QueirozQueiroz. TURNO: Tarde. ESCOLAS ATENDIDAS: EEIEF Nossa Senhora das Candeias; EEIEF José Laércio Rodrigues Gomes; EEIEF Antônio Teixeira Lima; EEF Professor Gutenberg Barbosa Silva; EEM Raul Barbosa; EEF Alice Diógenes Pinheiro; EEM Cornélio Diógenes; EEEP Poeta Sinó Pinheiro. EXTENSÃO TOTAL DA ROTA: 140,4km. TRECHO PAVIMENTADO: 66,6km. TRECHO CARROÇÁVEL: 73,8km. INÍCIO E FIM DA ROTA: Conforme definido na prancha ROTA 03 DISTRITO AQUINÁPOLIS TARDE PRANCHA 03/03	30.186,0	km	Valor total estimado do lote:
----	---	----------	----	-------------------------------

**LOTE VI TRANSPORTE ESCOLAR - VERTENTES**

**Características da contratação**

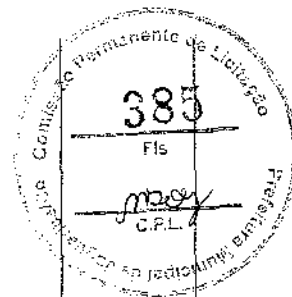
Dias letivos no ano: 215

Despesas com combustíveis, manutenções preventivas e corretivas, seguros, licenciamentos, motoristas e demais: contratado

Período do contrato: 12 (doze) meses

Ord	Descrição	Quantidade	Unidade	Modelo veículo ano modelo/fabricação	RS Unitário	RS Total
-----	-----------	------------	---------	--	----------------	-------------


*moey*



01	ROTA 01 VERTENTES MANHÃ - LOCAÇÃO DE VEÍCULO COM CAPACIDADE PARA 18 ALUNOS. ROTA: Queiroz, Paula, Cancela, Timbaúba, Carrapateira, Fuzil, Piabas, Extrema, Condado, Condado de Dentro e Futuro. TURNO: Manhã. ESCOLAS ATENDIDAS: EEIEF José de Alencar. EXTENSÃO TOTAL DA ROTA: 105,6km. TRECHO PAVIMENTADO: 8,4km. TRECHO CARROÇÁVEL: 97,2km. INÍCIO E FIM DA ROTA: Conforme definido na prancha ROTA 01 VERTENTES MANHÃ PRANCHA 01/07	22.704,0	km		
02	ROTA 02 VERTENTES MANHÃ - LOCAÇÃO DE VEÍCULO COM CAPACIDADE PARA 33 ALUNOS. ROTA: Cancela, Fuzil, Futuro, Correio, Catingueira, Campo Limpo, Saco Grande e Volta Correio. TURNO: Manhã. ESCOLAS ATENDIDAS: EEIEF José de Alencar. EXTENSÃO TOTAL DA ROTA: 67,4km. TRECHO PAVIMENTADO: 4km. TRECHO CARROÇÁVEL: 63,4km. INÍCIO E FIM DA ROTA: Conforme definido na prancha ROTA 02 VERTENTES MANHÃ PRANCHA 02/07	14.491,0	km		
03	ROTA 03 VERTENTES TARDE - LOCAÇÃO DE VEÍCULO COM CAPACIDADE PARA 18 ALUNOS. ROTA: Fuzil, Futuro, Correio, Catingueira, Campo Limpo, Saco Grande e Volta Correio. TURNO: Tarde. ESCOLAS ATENDIDAS: EEIEF José de Alencar. EXTENSÃO TOTAL DA ROTA: 87,4km. TRECHO PAVIMENTADO: 12,4km. TRECHO CARROÇÁVEL: 75km. INÍCIO E FIM DA ROTA: Conforme definido na prancha ROTA 03 VERTENTES TARDE PRANCHA 03/07	18.791,0	km		


*Mosy*



04	ROTA 04 VERTENTES MANHÃ - LOCAÇÃO DE VEÍCULO COM CAPACIDADE PARA 20 ALUNOS. ROTA: Vertentes, Pé de Serrote, Vertentes do Rocha, Carnaúba Amarela, Liberdade e Carapuça. TURNO: Manhã. ESCOLAS ATENDIDAS: EEIEF José de Alencar. EXTENSÃO TOTAL DA ROTA: 40,6km. TRECHO PAVIMENTADO: 0,4km. TRECHO CARROÇÁVEL: 40,2km. INÍCIO E FIM DA ROTA: Conforme definido na prancha ROTA 04 VERTENTES MANHÃ PRANCHA 04/07	8.729,0	km		
05	ROTA 05 VERTENTES TARDE - LOCAÇÃO DE VEÍCULO COM CAPACIDADE PARA 10 ALUNOS. ROTA: Vertentes, Pé de Serrote, Vertentes do Rocha, Carnaúba Amarela, Liberdade e Carapuça. TURNO: Tarde. ESCOLAS ATENDIDAS: EEIEF José de Alencar. EXTENSÃO TOTAL DA ROTA: 40,6km. TRECHO PAVIMENTADO: 0,4km. TRECHO CARROÇÁVEL: 40,2km. INÍCIO E FIM DA ROTA: Conforme definido na prancha ROTA 05 VERTENTES TARDE PRANCHA 05/07	8.729,0	km		

*msy*



06	ROTA 06 VERTENTES MANHÃ - LOCAÇÃO DE VEÍCULO COM CAPACIDADE PARA 26 ALUNOS. ROTA: Carapuça, Liberdade, Carnaúba Amarela, Vertentes do Rocha, Vertentes, Pé de Serrote, Campo Limpo e Futuro. TURNO: Manhã. ESCOLAS ATENDIDAS: EEF Professor Gutenberg Barbosa Silva; EEM Raul Barbosa; EEF Alice Diógenes Pinheiro; EEM Cornélio Diógenes; EEEP Poeta Sinó Pinheiro; IFCE Campus Jaguaribe. EXTENSÃO TOTAL DA ROTA: 106,2km. TRECHO PAVIMENTADO: 42,8km. TRECHO CARROÇÁVEL: 63,4km. INÍCIO E FIM DA ROTA: Conforme definido na prancha ROTA 06 VERTENTES MANHÃ PRANCHA 06/07	22.833,0	km			
07	ROTA 07 VERTENTES TARDE - LOCAÇÃO DE VEÍCULO COM CAPACIDADE PARA 20 ALUNOS. ROTA: Carapuça, Liberdade, Carnaúba Amarela, Vertentes do Rocha, Vertentes, Pé de Serrote, Campo Limpo e Futuro. TURNO: Tarde. ESCOLAS ATENDIDAS: EEF Professor Gutenberg Barbosa Silva; EEM Raul Barbosa; EEF Alice Diógenes Pinheiro; EEM Cornélio Diógenes; EEEP Poeta Sinó Pinheiro; IFCE Campus Jaguaribe. EXTENSÃO TOTAL DA ROTA: 106,2km. TRECHO PAVIMENTADO: 42,8km. TRECHO CARROÇÁVEL: 63,4km. INÍCIO E FIM DA ROTA: Conforme definido na prancha ROTA 07 VERTENTES TARDE PRANCHA 07/07	22.833,0	km			
<b>Valor total estimado do lote:</b>						
<b>Valor total estimado da proposta:</b>						

### EXECUÇÃO DOS SERVIÇOS

Início da execução dos serviços: A partir da data de assinatura da Ordem de Serviço, conforme definido no Edital do Pregão Eletrônico N° 01.09.01/2021 e seus anexos.

*Handwritten signature*



PREFEITURA DE  
**JAGUARIBE**

**VALIDADE DA PROPOSTA:**

Prazo de validade: 60 (sessenta) dias, contados a partir da data de sua apresentação.

**COMPOSIÇÃO DOS PREÇOS:**


Nos preços propostos acima estão incluídas todas as despesas, frete, tributos e demais encargos de qualquer natureza incidentes sobre o objeto deste Pregão.

**DECLARAÇÃO:**

Esta empresa declara estar ciente de que a apresentação da presente proposta implica na plena aceitação das condições estabelecidas no Edital do Pregão Eletrônico Nº 01.09.01/2021 e seus anexos.

**Local e data.**

**Assinatura**



*moey*