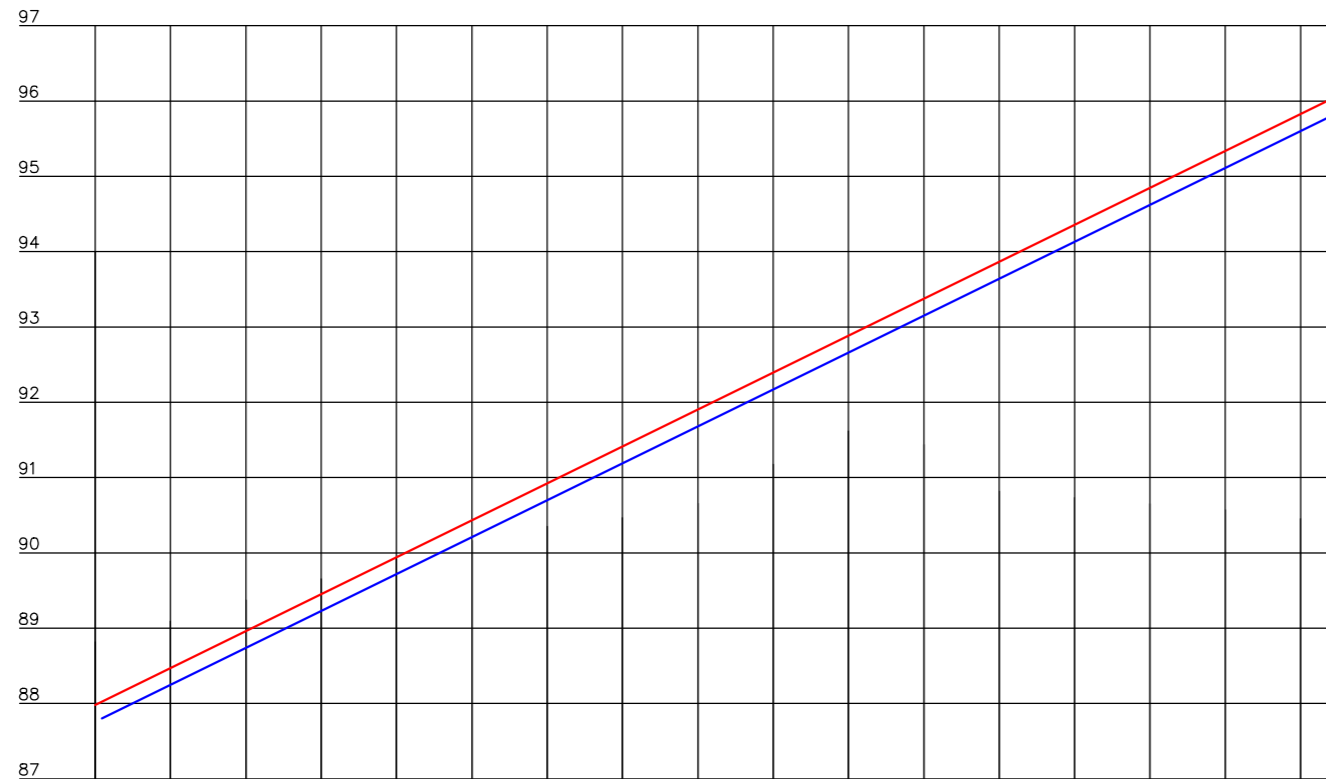


**01** PLANTA DE SITUAÇÃO  
ESCALA 1 / 1000

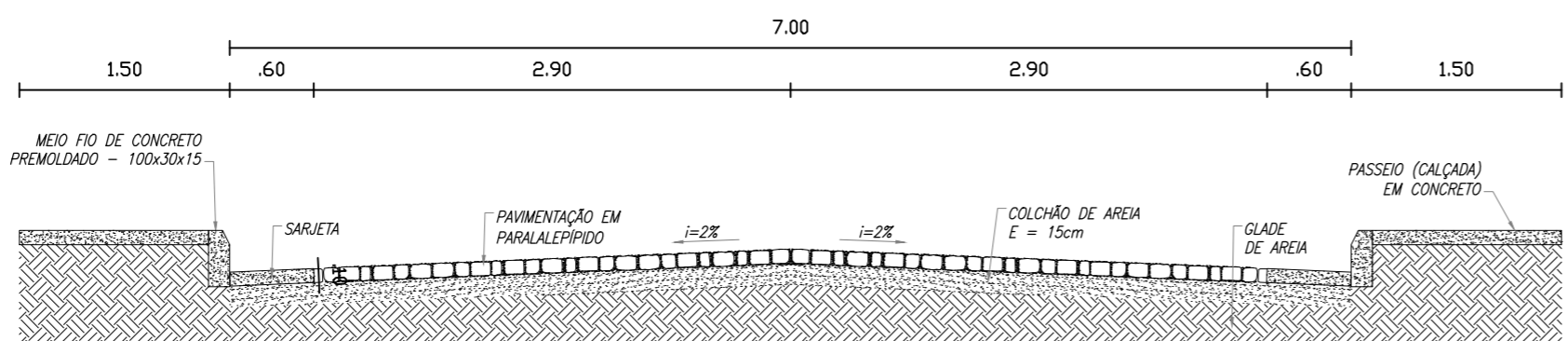


Elementos Horizontais	Estaca	Distância	Cotas do Terreno	Cotas do Projeto
	0	0,000	87,792	87,992
	0+10,000	10,000	88,307	88,507
	1	20,000	88,822	89,022
	1+10,000	30,000	89,079	89,279
	2	40,000	89,852	90,052
	2+10,000	50,000	90,159	90,359
	3	60,000	90,466	90,666
	3+10,000	70,000	90,701	90,901
	4	80,000	90,936	91,136
	4+10,000	90,000	91,313	91,513
	5	100,000	91,691	91,891
	5+10,000	110,000	92,208	92,408
	6	120,000	92,726	92,926
	6+10,000	130,000	92,975	93,175
	7	140,000	93,224	93,424
	7+10,000	150,000	94,420	94,620
	8	160,000	95,616	95,816
	8+3,940	163,940	96,018	96,218

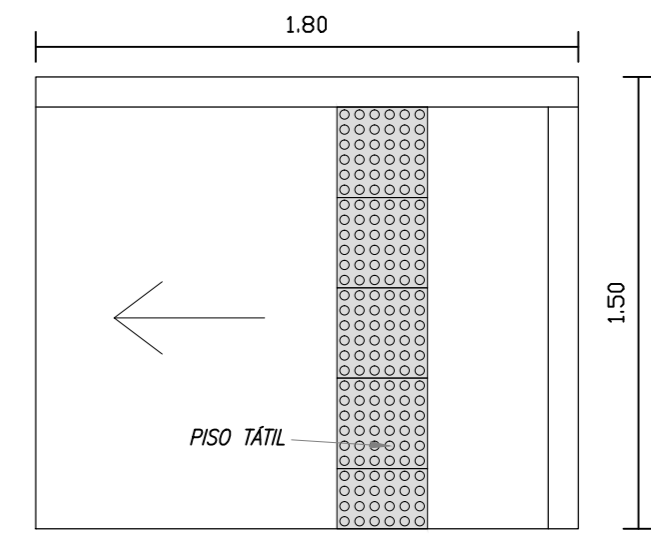
L = 163,94

4,89% em 163,94

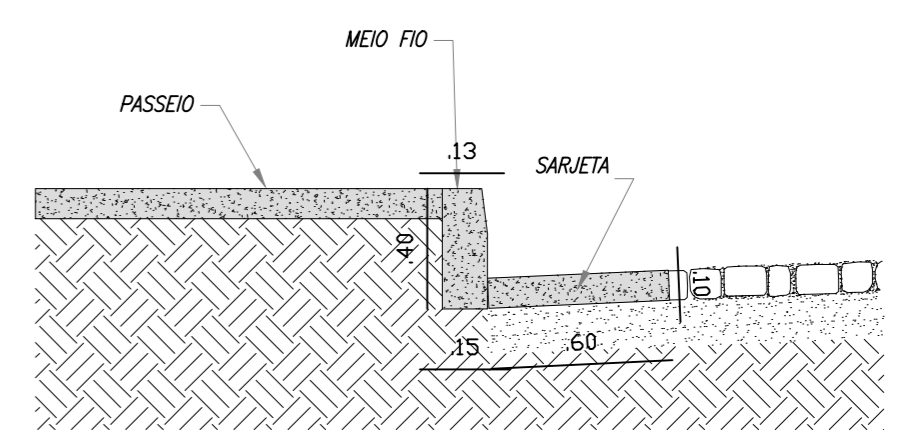
**02** PERFIL LONGITUDINAL  
ESCALA 1 / 1000



**03** SEÇÃO TÍPICA  
ESCALA 1 / 50



**04** DETALHE DA RAMPA DE ACESSIBILIDADE  
ESCALA 1 / 25



**05** DETALHE DO MEIO-FIO E SARJETA  
ESCALA 1 / 25

- LEGENDA LEVANTAMENTO:**
- ESTRADA CARROÇÁVEL
  - EDIFICAÇÕES
  - CERCA
  - POSTE DE ALTA TENSÃO
- LEGENDA PROJETO:**
- CALÇADA À CONSTRUIR
  - CALÇADA EXISTENTE
  - RUAS A SEREM PAVIMENTADAS
  - RAMPA DE ACESSIBILIDADE
  - COTA PROJETADA
  - COTA TERRENO

RESPONSÁVEL TÉCNICO: WALBBER NOGUEIRA GOMES  
ENGENHEIRO CIVIL  
RNP: 0610374052

CREA:

TÍTULO: Prefeitura Municipal de Jaguaribe  
cidade futuro.

PROJETO: PROJETO DE PAVIMENTAÇÃO EM PARALELEPÍPIDO DAS RUAS DE ACESSO DA E.E.F. DR. PAULO VAGNER TEIXEIRA GUEDES

PROPRIETÁRIO: PREFEITURA MUNICIPAL DE JAGUARIBE-CE LOCAL: BAIRRO MADRE PAULINA TRAVESSA SEM DENOMINAÇÃO 01

DESENHO: WINDSON LIMA DATA: JUNHO / 2017 MUNICÍPIO: JAGUARIBE - CE ESCALA: INDICADA

DESENVOLVIMENTO: ACERTE ASSESSORIA, PROJETOS E SERVIÇOS LTDA. CONTEÚDO: PLANTA BAIXA, PERFIL LONGITUDINAL, SEÇÃO TÍPICA E DETALHES PRANCHA: 06 / 08

Fone: (88) 3522-1124